



Compendio de información geográfica municipal 2010

El Porvenir

Chiapas



INSTITUTO NACIONAL
DE ESTADÍSTICA Y GEOGRAFÍA

**Compendio de información geográfica municipal de los
Estados Unidos Mexicanos
El Porvenir, Chiapas
clave geoestadística 07070**

Ubicación geográfica	Coordenadas y altitud	Colindancias	Otros datos
	Entre los paralelos 15°23' y 15°29' de latitud norte; los meridianos 92°12' y 92°21' de longitud oeste; altitud entre 1 200 y 3 100 m.	Colinda al norte con los municipios de Siltepec y La Grandeza; al este con los municipios de La Grandeza, Bejucal de Ocampo, Mazapa de Madero y Motozintla; al sur con el municipio de Motozintla; al oeste con los municipios de Motozintla y Siltepec.	Ocupa el 0.11% de la superficie del estado. Cuenta con 49 localidades y una población total de 13 201 habitantes http://mapserver.inegi.org.mx/mgn2k/ ; resultado del censo 2010.

Fisiografía	Provincia	Subprovincia	Sistemas de topoformas
	Cordillera Centroamericana (100%)	Sierras del Sur de Chiapas (100%)	Sierra alta de laderas escarpadas (100%)

Clima	Rango de temperatura	Rango de precipitación	Clima
	14 – 24°C	1 200 – 4 000 mm	Templado húmedo con abundantes lluvias en verano (67.71%) y semicálido húmedo con abundantes lluvias en verano (32.29%)

Geología	Periodo	Roca	Sitios de interés
	No determinado (89.86%), Cretácico (6.34%) y No aplicable (3.80%)	Ígnea intrusiva: Granito (3.80%) Sedimentaria: Limolita-arenisca (89.86%) y caliza (6.34%)	No disponible.

Edafología	Suelo dominante
	Regosol (65.30%), Acrisol (33.28%), Andosol (0.84%), Fluvisol (0.55%) y Luvisol (0.03%)

Hidrografía	Región hidrológica	Cuenca	Subcuenca	Corrientes de agua	Cuerpos de agua
	Grijalva - Usumacinta (99.97%) y Costa de Chiapas (0.03%)	R. Grijalva - La Concordia (99.97%) y R. Huixtla y Otros (0.03%)	R. Tapizaca (72.94%), R. Zacualpa (27.03%) y R. Despoblado (0.03%)	Perennes: Chimalapa y Maiz Blanco. Intermitente: Chimalé.	No disponible.

Uso del suelo y vegetación	Uso del suelo	Vegetación
	Agricultura (39.36%) y pastizal cultivado (11.25%) y zona urbana (1.06%)	Bosque (39.08%), pastizal inducido (6.71%) y selva (2.54%)

Uso potencial de la tierra	Agrícola	Pecuario
	Para la agricultura manual continua (31.59%) No aptas para la agricultura (68.41%)	Para el aprovechamiento de la vegetación de pastizal (0.92%) Para el aprovechamiento de la vegetación natural diferente del pastizal (30.67%) Para el aprovechamiento de la vegetación natural únicamente por el ganado caprino (0.85%) No aptas para uso pecuario (67.56%)

Zona urbana	La zona urbana está creciendo sobre roca sedimentaria, en sierra alta de laderas escarpadas; sobre área donde originalmente había suelo denominado Acrisol; tiene clima templado húmedo con abundantes lluvias en verano, y está creciendo sobre terrenos previamente ocupados por agricultura y bosque.
-------------	--

Zonas arqueológicas y monumentos históricos	No disponible.
---	----------------

Fuente: www.inafed.gob.mx/wb2/ELOCAL/ELOC_Enciclopedia

Hablantes de lengua indígena	Dialecto	Número de personas
	Mame, Cakchiquel, Lenguas Zapotecas, Tzotzil, Mazahua, Náhuatl, Quiché, Tojolabal, Tzeltal y No especificado.	1 468

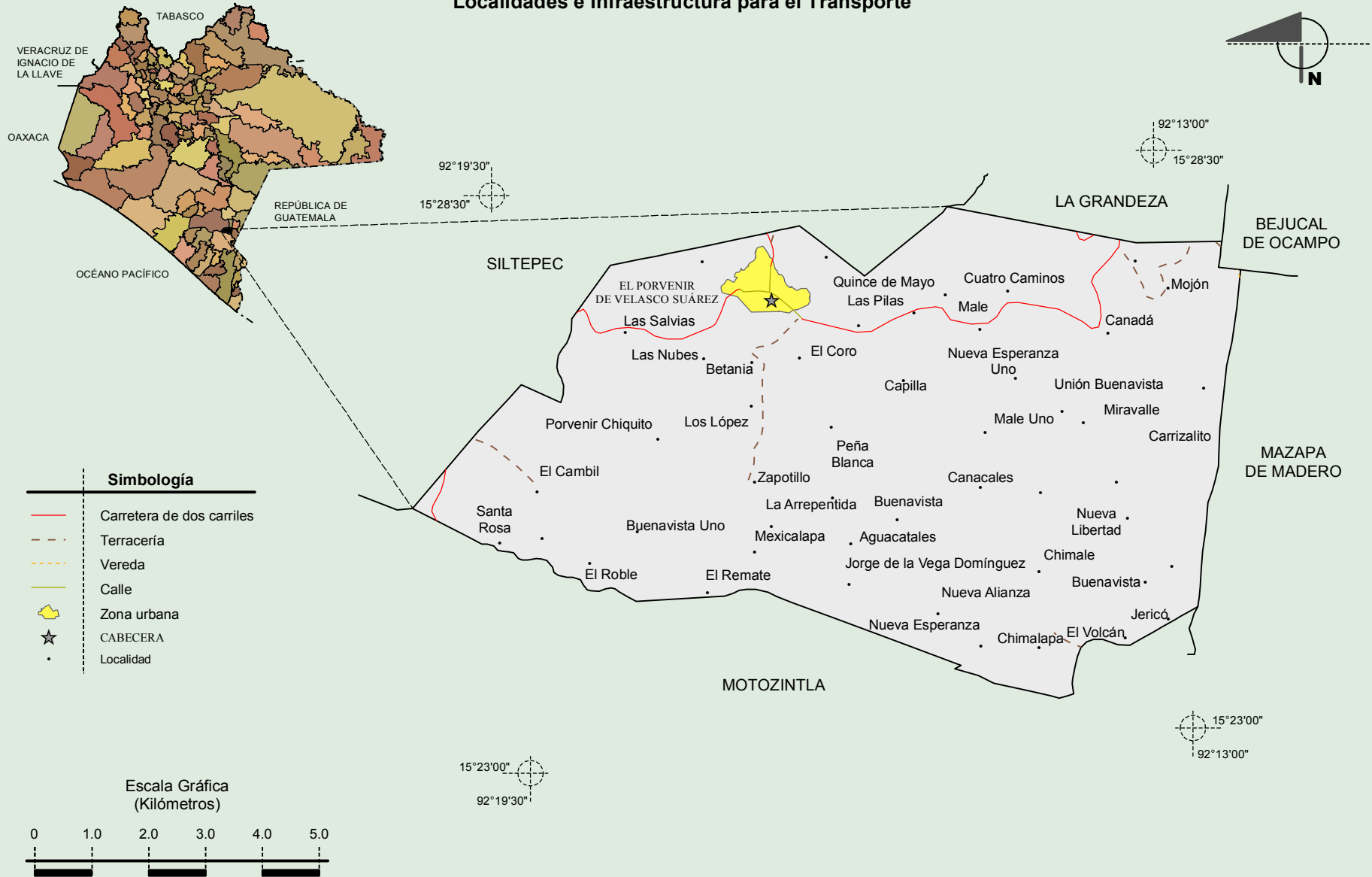
Fuente: INEGI. II Censo de Población y Vivienda, 2005. Tabulados básicos

Cultura popular	Artesanías	Gastronomía	Música
	No disponible.	No disponible.	No disponible.

Fuente: www.inafed.gob.mx/wb2/ELOCAL/ELOC_Enciclopedia

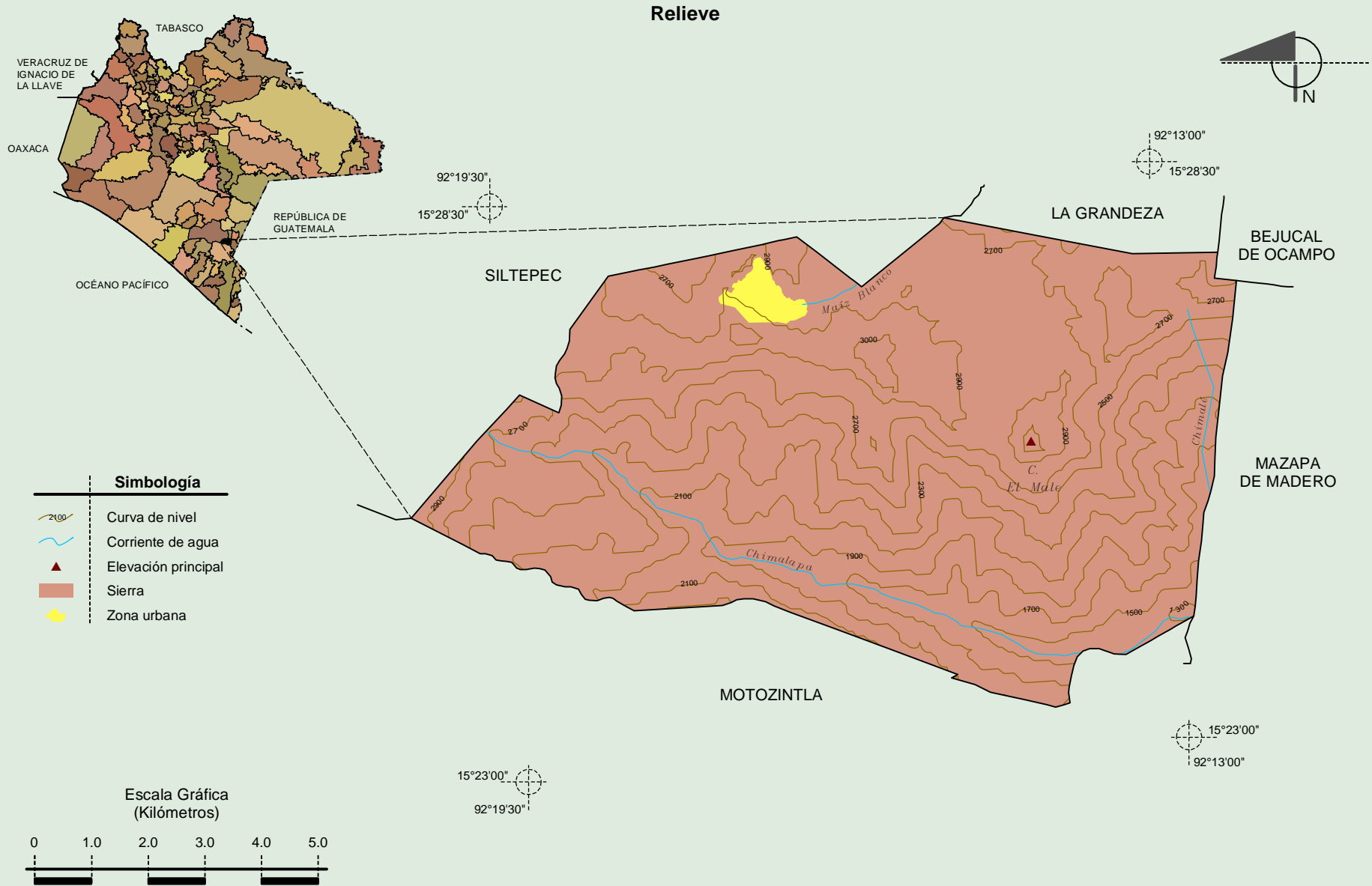
Compendio de información geográfica municipal de los Estados Unidos Mexicanos
El Porvenir, Chiapas

Localidades e Infraestructura para el Transporte



Fuente: INEGI. *Marco Geoestadístico 2010, Versión 4.3.*
 INEGI. Información Topográfica Digital Escala 1:250 000 serie III.

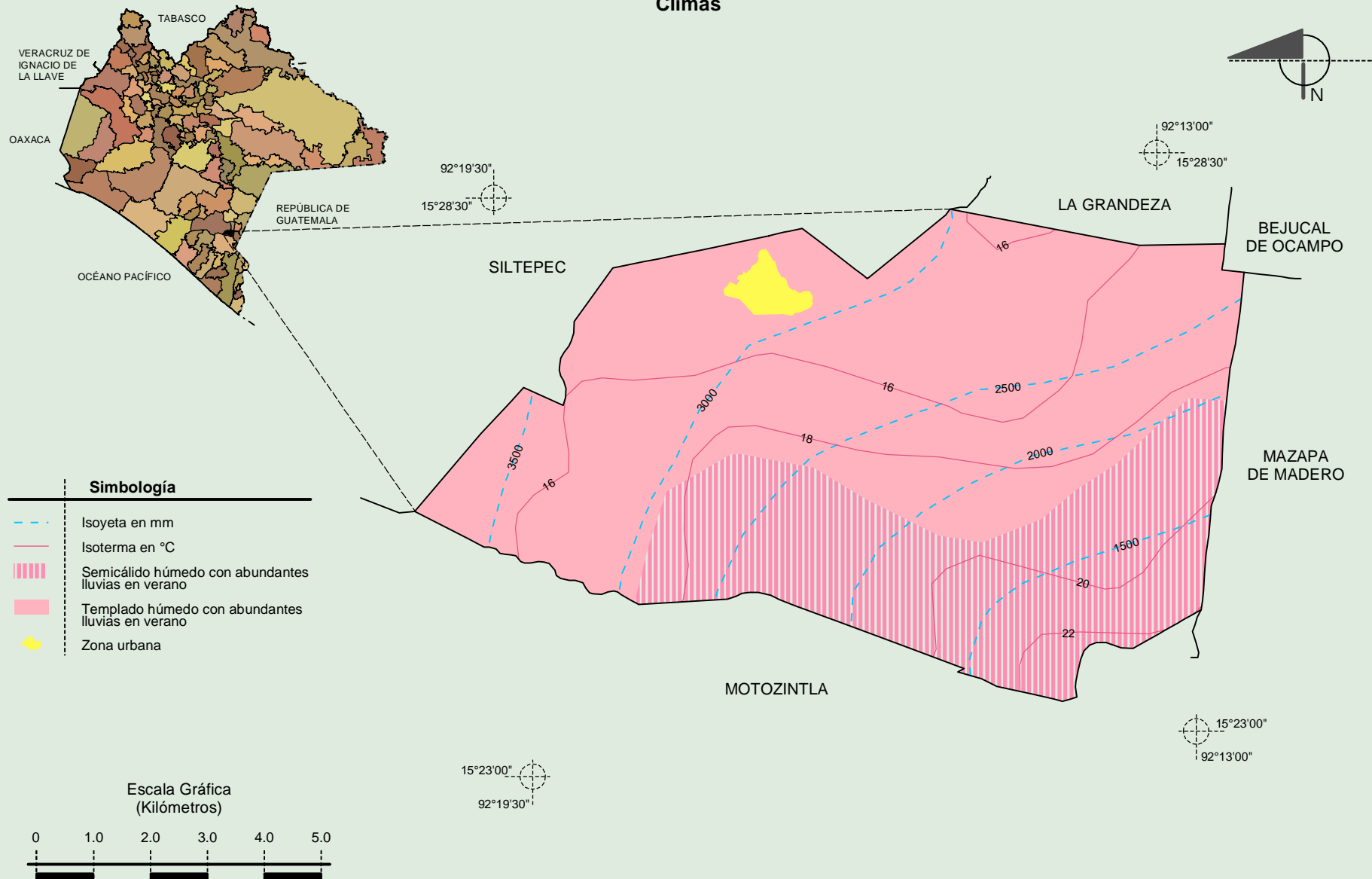
Compendio de información geográfica municipal de los Estados Unidos Mexicanos El Porvenir, Chiapas



Fuente: INEGI. *Marco Geoestadístico 2010, Versión 4.3.*
 INEGI. Información Topográfica Digital Escala 1:250 000 serie III.
 INEGI. Continuo Nacional del Conjunto de Datos Geográficos de la Carta Fisiográfica 1:1 000 000, serie I.
 INEGI-CONAGUA. 2007. Mapa de la Red Hidrográfica Digital de México escala 1:250 000. México.

Compendio de información geográfica municipal de los Estados Unidos Mexicanos
El Porvenir, Chiapas

Climas

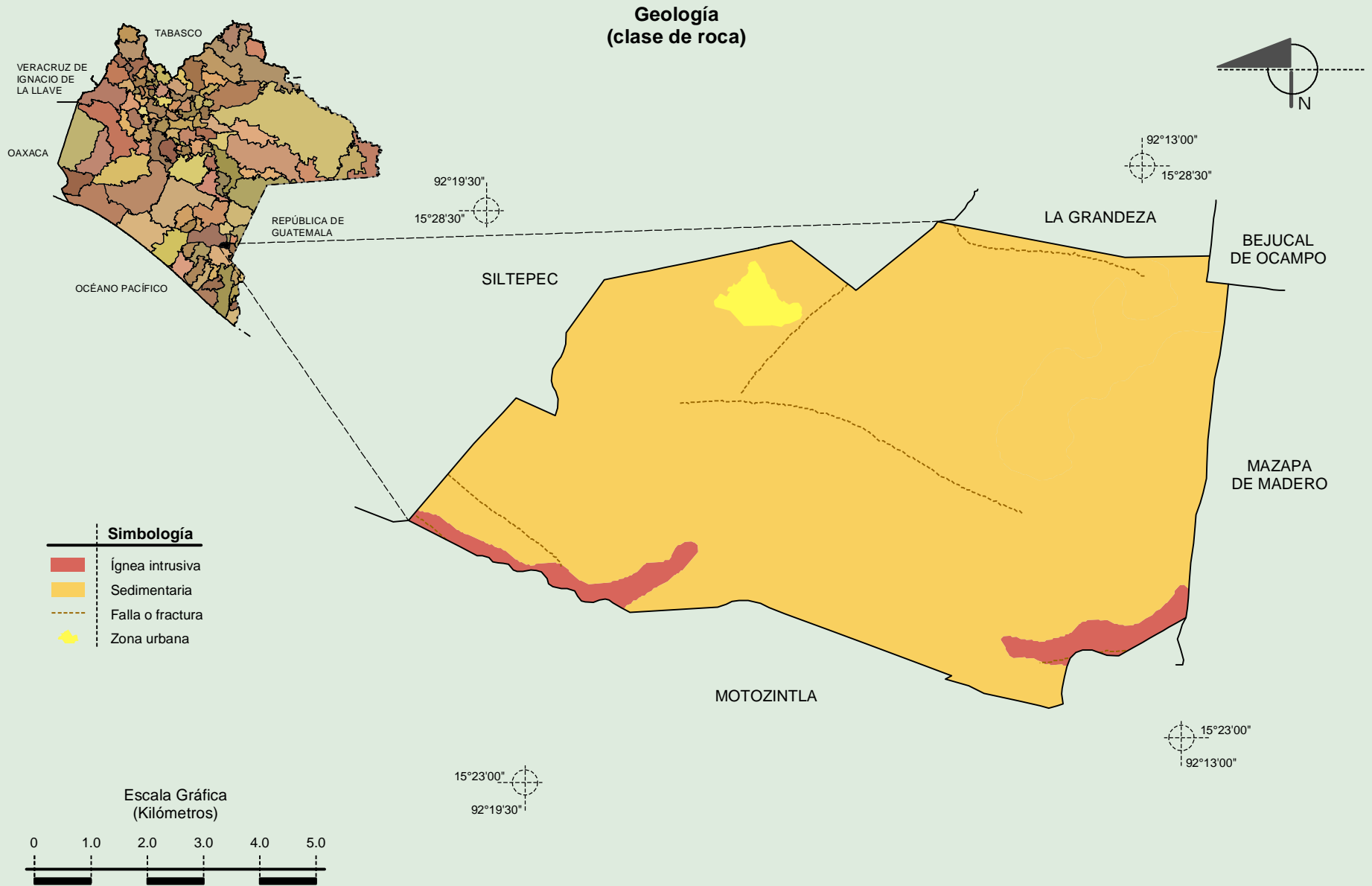


Fuente: INEGI. *Marco Geoestadístico 2010, Versión 4.3.*

INEGI. Continuo Nacional del Conjunto de Datos Geográficos de las Cartas de Climas, Precipitación Total Anual y Temperatura Media Anual 1:1 000 000, serie I.

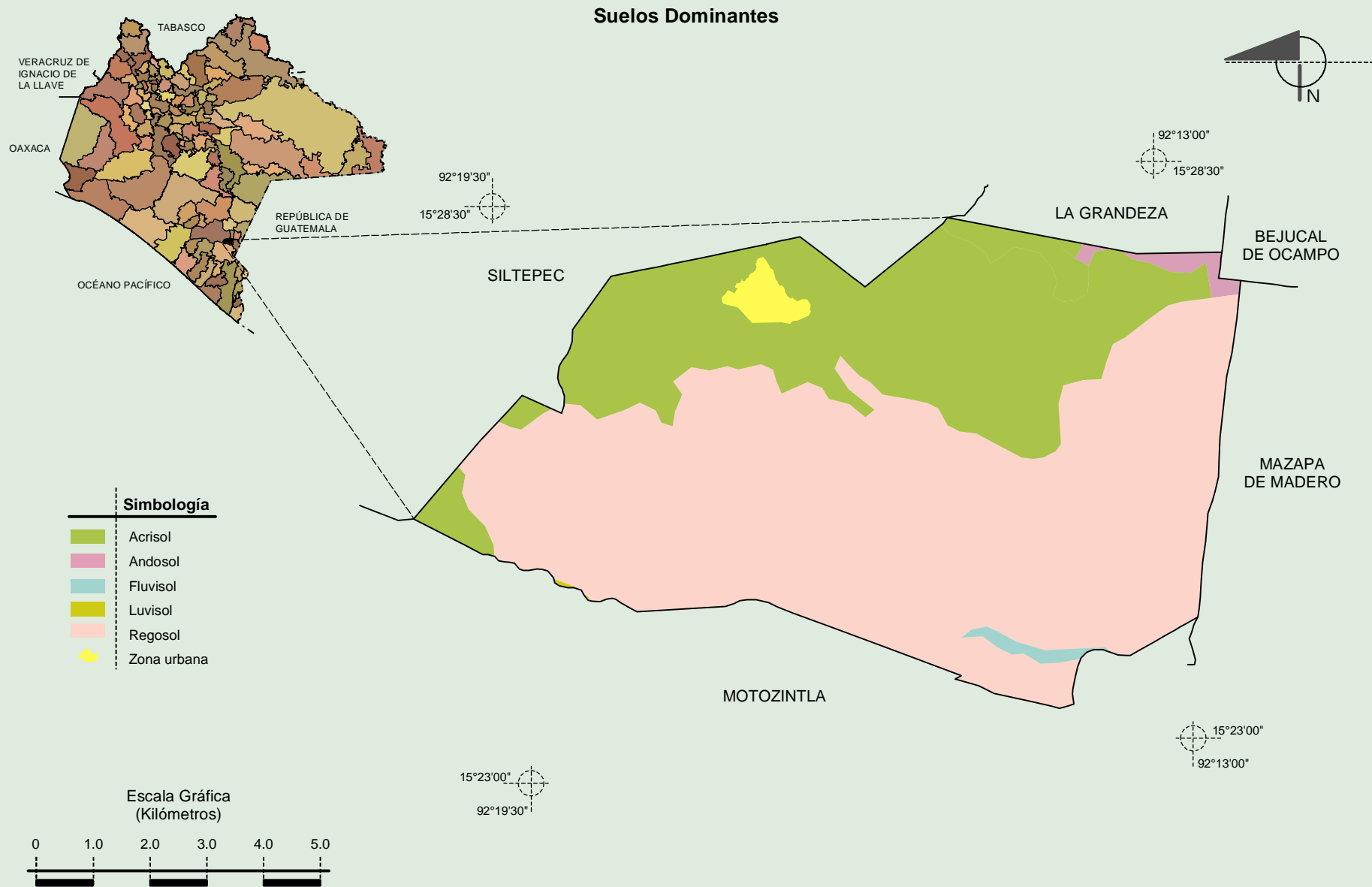
Compendio de información geográfica municipal de los Estados Unidos Mexicanos

El Porvenir, Chiapas



Fuente: INEGI. Marco Geoestadístico 2010, Versión 4.3.
INEGI. Continuo Nacional del Conjunto de Datos Geográficos de la Carta Geológica 1:250 000, serie I.

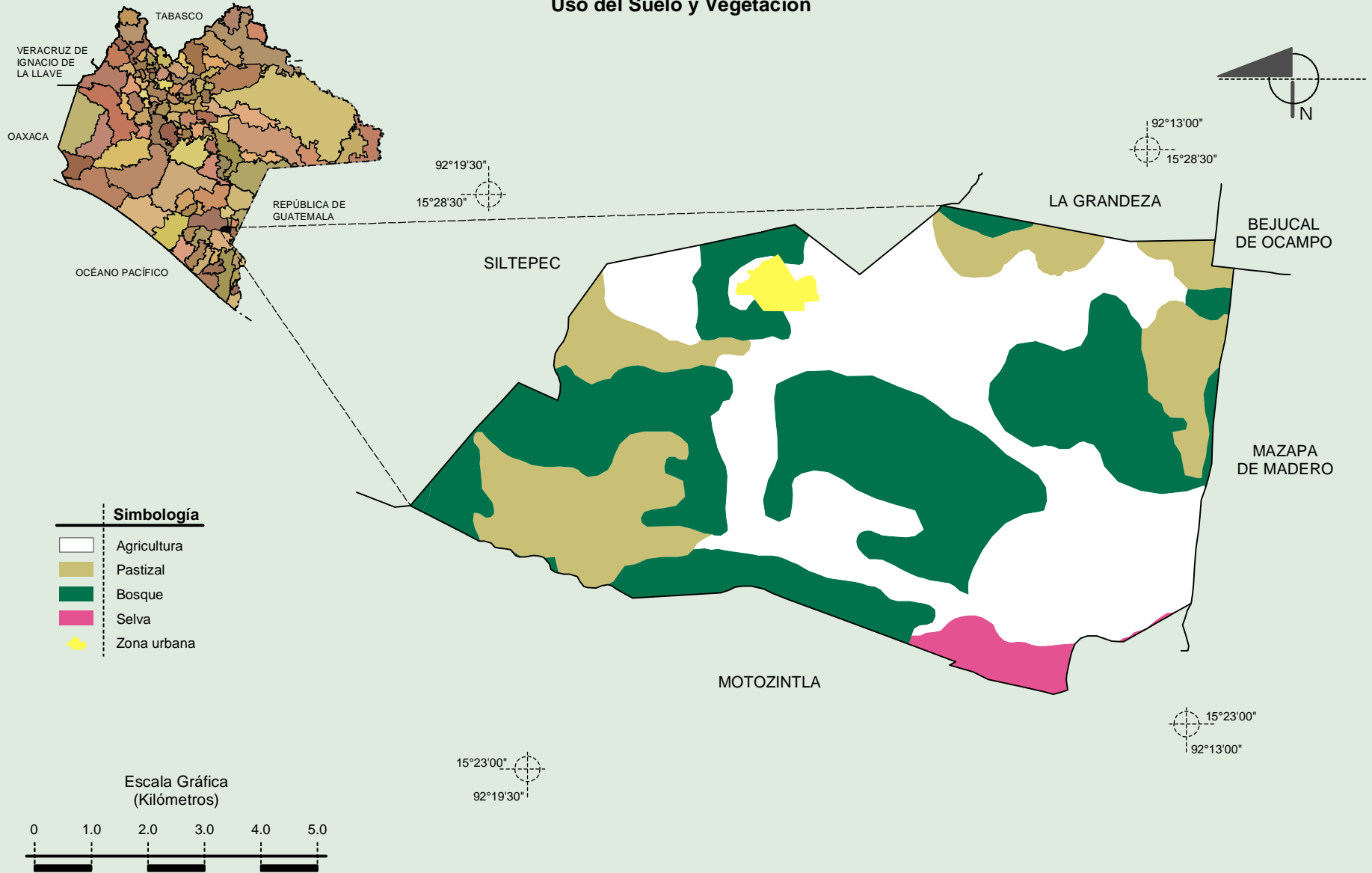
Compendio de información geográfica municipal de los Estados Unidos Mexicanos
El Porvenir, Chiapas



Fuente: INEGI. *Marco Geoestadístico 2010, Versión 4.3*.
 INEGI. Conjunto de Datos Vectorial Edafológico, Escala 1:250 000 serie II (Continuo Nacional).

Compendio de información geográfica municipal de los Estados Unidos Mexicanos El Porvenir, Chiapas

Uso del Suelo y Vegetación



Fuente: INEGI. Marco Geoestadístico 2010, Versión 4.3.
INEGI. Conjunto de Datos Vectoriales de Uso del Suelo y Vegetación Serie III Escala 1:250 000.