



# CENSO·2022 AGROPECUARIO

## RESULTADOS DEFINITIVOS

### Campeche

»»» 21 de noviembre de 2023

# »» Índice

01

El Censo Agropecuario

02

Resultados del censo

03

La información a disposición de la población usuaria





# EL CENSO AGROPECUARIO



CENSO 2022  
AGROPECUARIO



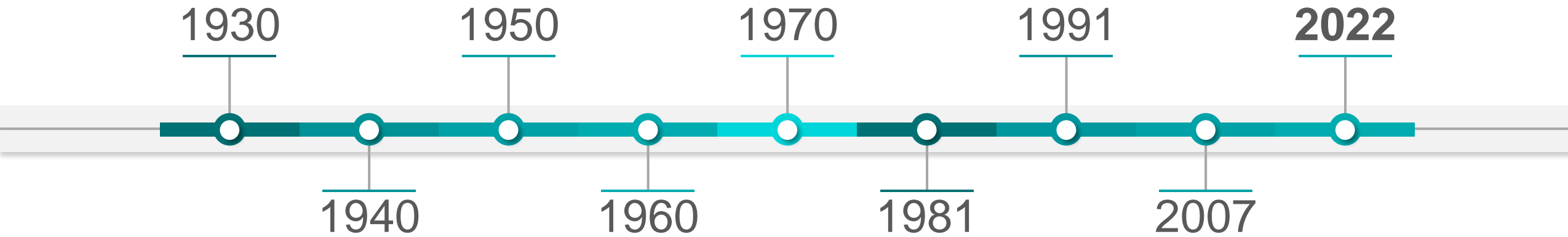
## ¿Qué es el Censo Agropecuario?

Es la **fuentes de información** económica agropecuaria y forestal **más completa y detallada de México.**

Necesaria para **la toma de decisiones, el análisis y la investigación.**

# »» El Censo Agropecuario y su historia

México cuenta con datos **estadísticos de la producción agrícola y ganadera** del país desde **1930** con el levantamiento del primer Censo Agrícola-Ganadero y el primer Censo Ejidal.





# La riqueza de información del Censo Agropecuario

Ofrece información con altos niveles de desagregación y con distintos enfoques:  
**por tamaño de la unidad de producción; por municipio, regiones y microrregiones;  
por producto (cultivos, especies pecuarias y especies forestales); por ciclo agrícola;  
por tipo de agricultura; etcétera.**

El Gobierno Federal, Estatal y Municipal obtiene indicadores para las **políticas públicas.**

Los datos contribuyen a los **Objetivos de Desarrollo Sostenible.**

Las empresas prestadoras de servicios agropecuarios pueden definir sus **políticas de mercado.**

Las organizaciones de productores(as) conocen las **características de sus asociados(as).**

Las y los investigadores pueden realizar **estudios de las actividades del campo.**

Las y los productores y la sociedad en general saben **qué, cuánto y cómo se produce en el campo.**





# El Censo Agropecuario proporciona el **mosaico nacional de terrenos rurales**

Permite, a partir de una base geográfica sólida, conformar el **mosaico nacional de terrenos**

Permite combinar los **datos estadísticos con los geográficos.**

Pudiendo identificar **geográficamente la producción agrícola, ganadera y forestal;** el uso del suelo; la frontera agrícola; y las zonas de riego, entre otros temas.

# »»» Unidad de observación

## Unidad de producción agropecuaria

Es la **unidad económica** conformada por uno o más terrenos ubicados en el mismo municipio.

Al menos en alguno de ellos se realizan **actividades agropecuarias o forestales**.

Bajo la **administración de un mismo productor(a)**.

Con los **mismos elementos de producción**, como equipo, maquinaria, vehículos y mano de obra.

## Unidad de producción forestal

Es la **unidad económica** conformada por uno o más terrenos, cubiertos de vegetación forestal, como bosque o selva, entre otros tipos de vegetación.

Ubicados en **una sola entidad federativa**.

Para aprovechar los **recursos forestales, maderables y no maderables**.

Bajo el manejo de una misma administración.

Con los **mismos elementos de producción**, como equipo, maquinaria, vehículos y mano de obra.



# »»» Periodo de referencia del Censo Agropecuario 2022



**Producción  
agrícola**

Año agrícola comprendido entre  
**octubre de 2021 y  
septiembre de 2022.**



**Producción  
pecuaria**

Existencias el  
**15 de septiembre  
de 2022.**



**Actividad  
forestal**

Periodo comprendido entre  
**octubre de 2021 y  
septiembre de 2022.**

RESULTADOS DEFINITIVOS  
DEL CENSO



SUPERFICIE CON VOCACIÓN AGROPECUARIA  
Y SUPERFICIE CON APROVECHAMIENTO  
FORESTAL EN CAMPECHE



# Superficie rural y superficie con vocación agropecuaria y aprovechamiento forestal





# »» Superficie con uso o vocación agropecuaria y aprovechamiento forestal



\*/ Superficie con construcciones como: habitaciones, bodegas y corrales; así como superficies ensalitradas, erosionadas, entre otro tipo de superficies, que se encuentran al interior de la unidad de producción agropecuaria.



# Unidades de producción y superficie agrícola por tipo de unidad de producción





# Superficie agrícola (sembrada, no sembrada y en descanso) de las unidades de producción agropecuarias activas



Superficie agrícola  
total de las unidades  
de producción  
agropecuarias activas  
**420 216**  
hectáreas

Superficie sembrada  
**359 659**  
hectáreas

Superficie no sembrada  
**60 557**  
hectáreas

En descanso  
**27 284**  
hectáreas

**No sembrada** por mal temporal, por falta de crédito, por enfermedad, por falta de dinero o apoyos o porque no hubo quien la sembrara, entre otras causas (excepto descanso)  
**33 272**  
hectáreas

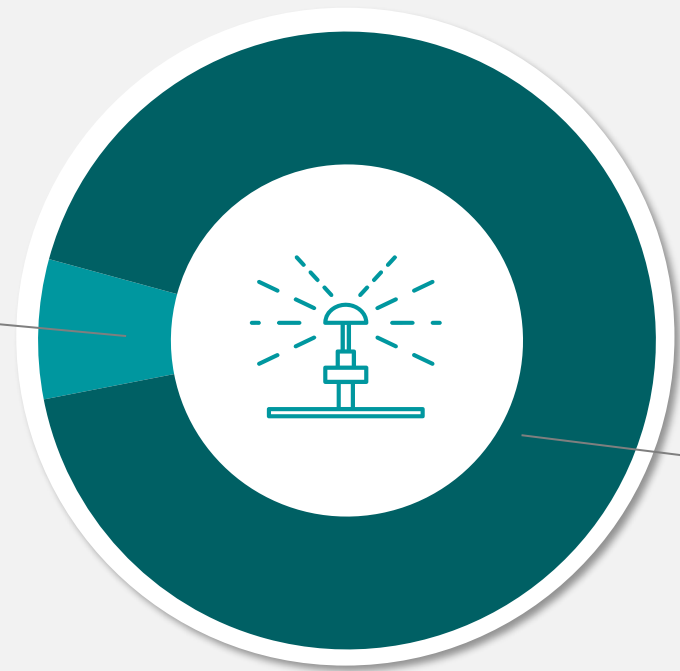




# Superficie agrícola, según modalidad hídrica

Superficie agrícola es de **420 216** hectáreas de las unidades de producción agropecuaria activas

Riego ▶ 7.3 %  
30 696 hectáreas



Temporal ▶ 92.7 %  
389 520 hectáreas



# AGRICULTURA A CIELO ABIERTO

## PRINCIPALES CULTIVOS, PRODUCCIÓN Y SUPERFICIE SEMBRADA




RESULTADOS DEFINITIVOS  
**DEL CENSO**





# Producción y superficie sembrada de los principales cultivos anuales



Producción (toneladas)

**287 323**

Superficie sembrada (hectáreas)

**126 029**

Maíz forrajero

**133 641**

**8 763**

Soya

**64 502**

**47 060**

Arroz

**51 389**

**10 981**

Sorgo grano

**43 875**

**19 335**

Maíz grano amarillo

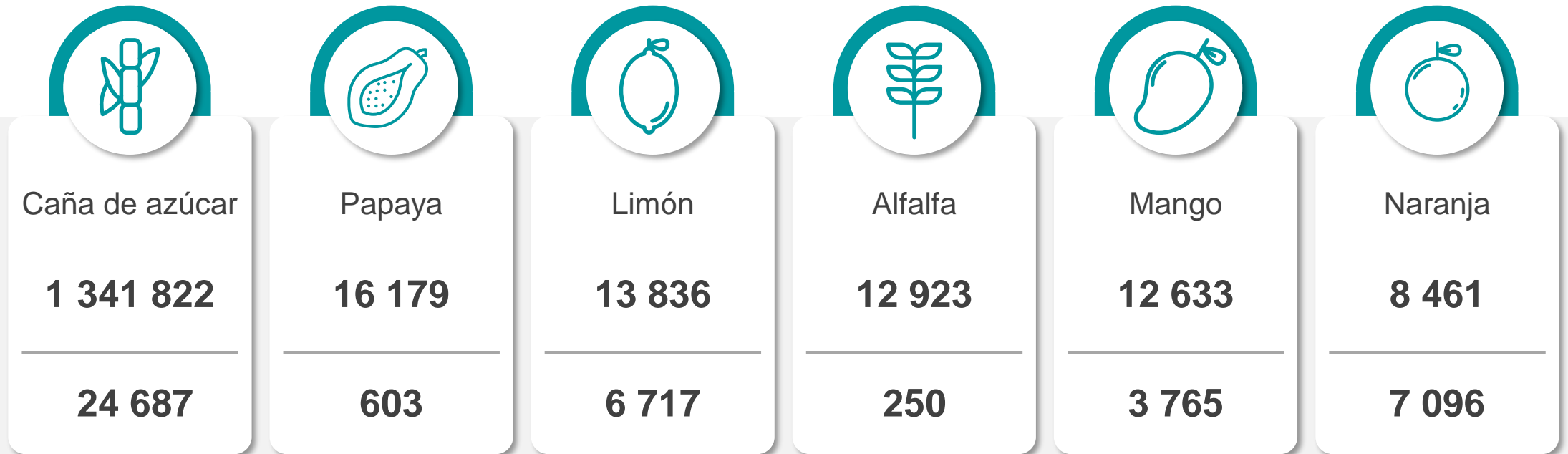
**43 365**

**17 362**





# Producción y superficie sembrada de los principales cultivos perennes



Producción (toneladas)

**1 341 822**

**16 179**

**13 836**

**12 923**

**12 633**

**8 461**

Superficie cultivada (hectáreas)

**24 687**

**603**

**6 717**

**250**

**3 765**

**7 096**



# AGRICULTURA PROTEGIDA



RESULTADOS DEFINITIVOS  
**DEL CENSO**



CENSO 2022  
AGROPECUARIO

## »»» Unidades de producción y superficie en agricultura protegida



Superficie total

**84**

hectáreas

Unidades de  
producción

**128**



INEGI



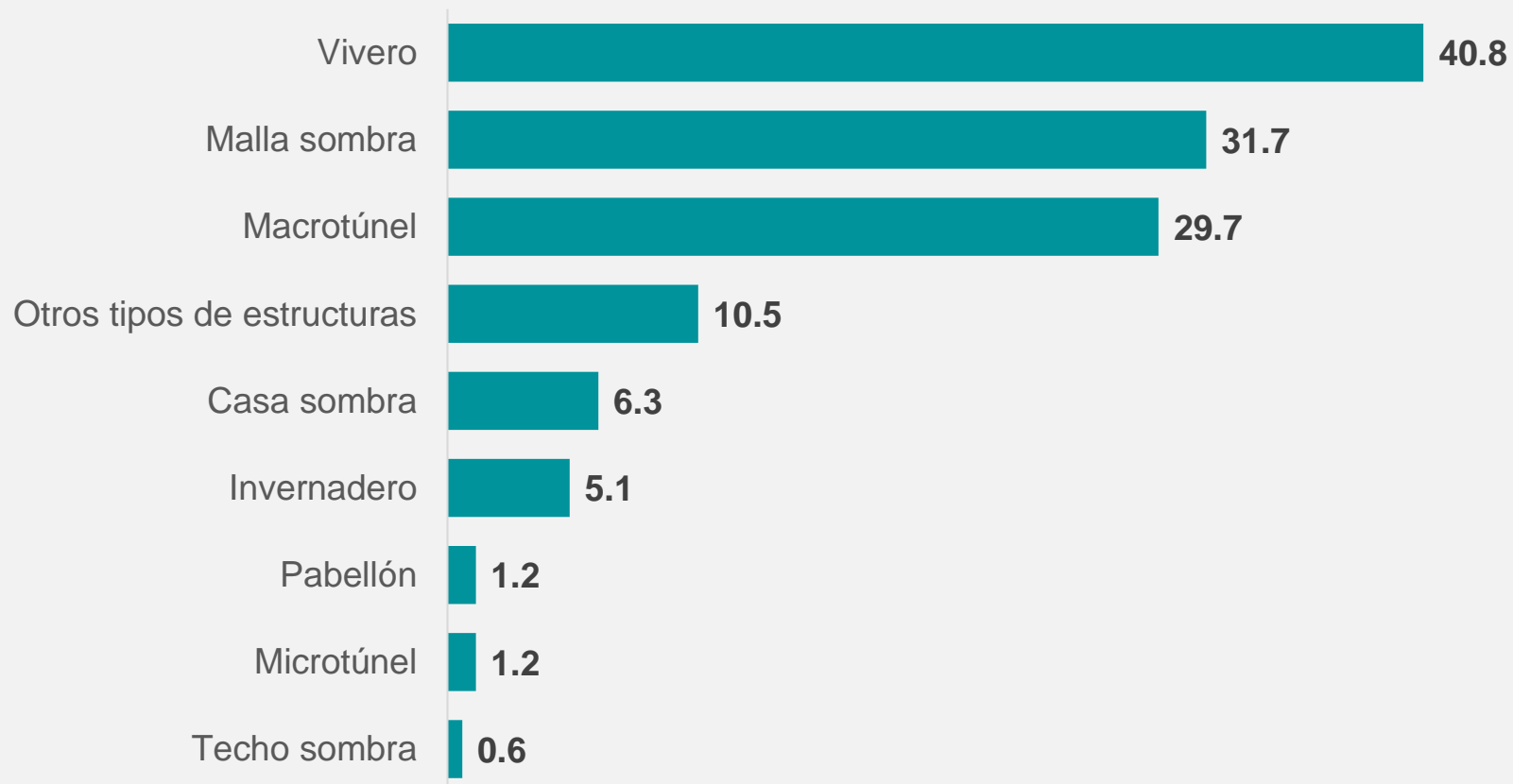
CENSO · 2022  
AGROPECUARIO





Superficie que ocupan las  
instalaciones de agricultura protegida  
es de  
**84 hectáreas**

Distribución por tipo de estructura





# Principales cultivos de agricultura protegida

con superficie sembrada en hectáreas y con producción en toneladas

Cultivo	Superficie sembrada (hectáreas)			Producción (toneladas)		
	Total	En agricultura protegida	Porcentaje	Total	En agricultura protegida	Porcentaje
Jitomate (tomate rojo)	572	1.70	<b>0.30</b>	20 740	94.25	<b>0.45</b>
Chile	1 321	2.79	<b>0.21</b>	8 968	63.51	<b>0.71</b>
Pepino	149	0.02	<b>0.01</b>	934	1.00	<b>0.11</b>





# UNIDADES DE PRODUCCIÓN CON CRÍA Y EXPLOTACIÓN DE ANIMALES

## EXISTENCIAS



RESULTADOS DEFINITIVOS  
**DEL CENSO**





# Cría de animales en unidades de producción y viviendas, existencias (cabezas)



Bovinos

**575 769**

572 423

3 346



Porcinos

**81 026**

72 833

8 193



Gallos, gallinas, pollos y pollitos

**7 333 314**

7 156 117

177 197



Ovinos

**126 308**

118 498

7 810



Caprinos

**7 104**

6 735

369



Colmenas (número)

**277 742**

272 312

5 430

Total

En unidades de producción

En viviendas



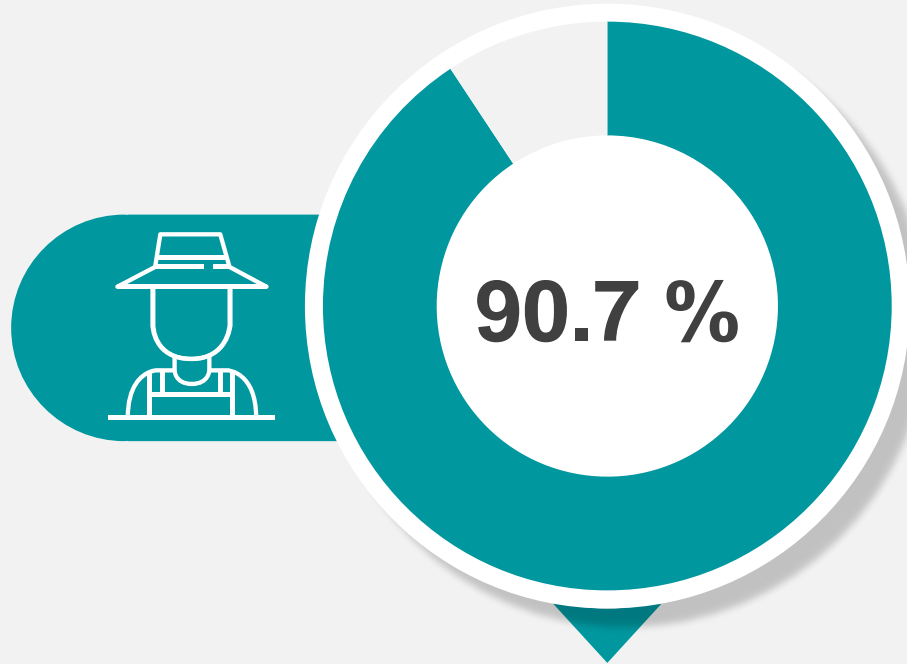
# UNIDADES DE PRODUCCIÓN AGROPECUARIA CARACTERÍSTICAS GENERALES



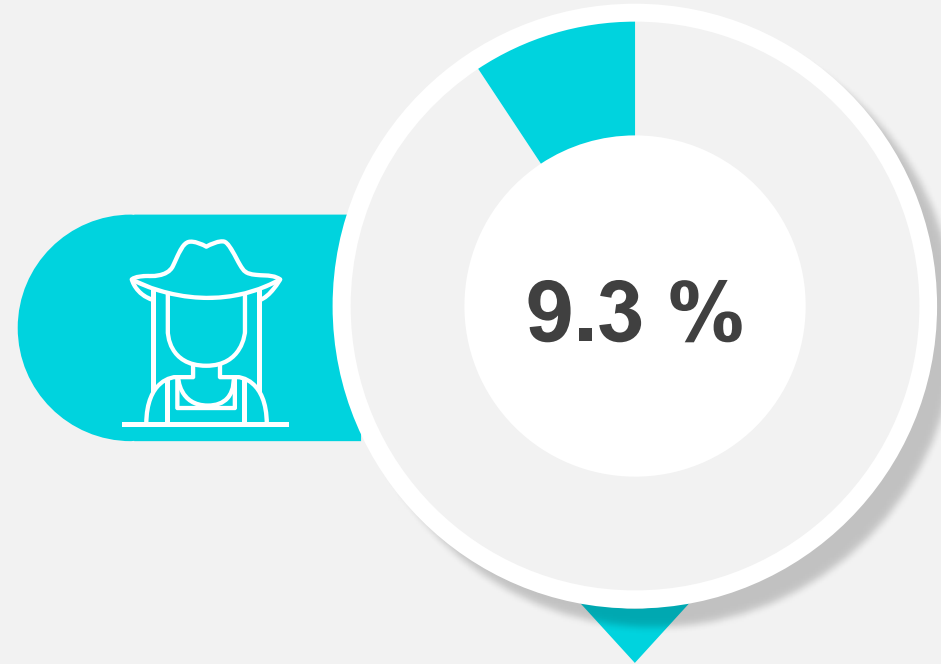
RESULTADOS DEFINITIVOS  
**DEL CENSO**



»» Total de mano de obra  
**197 560**



Hombres  
**179 226**



Mujeres  
**18 334**



En los últimos quince años ha disminuido la **participación de la mujer** en las labores agropecuarias y del campo

	Hombres	Mujeres
Censo Agropecuario 2007	90.5 %	9.5 %
Censo Agropecuario 2022	90.7 %	9.3 %





## Mano de obra permanente

(personal ocupado)

**102 828**

Por categoría	Personal ocupado
Productores(as) que trabajan en su UP	<b>40 357</b>
Familiares sin sueldo o salario	<b>47 923</b>
Familiares con sueldo o salario	<b>6 824</b>
Trabajadores con seis meses o más	<b>4 127</b>
Trabajadores con menos de seis meses	<b>3 597</b>




## Mano de obra eventual

**94 732**

puestos de trabajo de jornaleros(as)

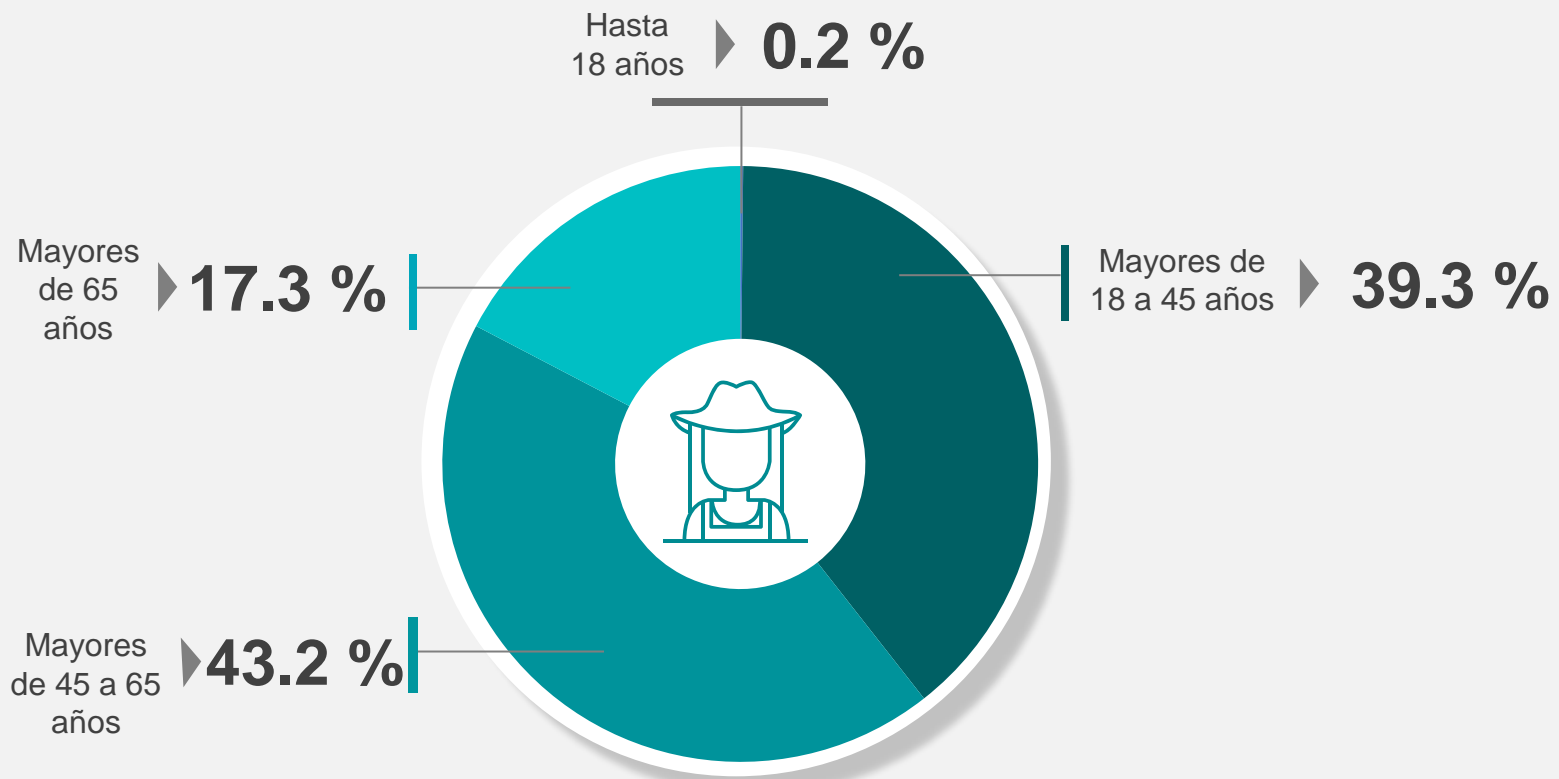
Trabajadores(as) **contratados(as) por un tiempo determinado**, que **pueden ser contratados(as) por uno o más patrones durante el año** y que cobran una remuneración por jornada de trabajo, denominada **jornal**.



**17.3 %**  
de las y los  
productores



son mayores  
de **65 años**



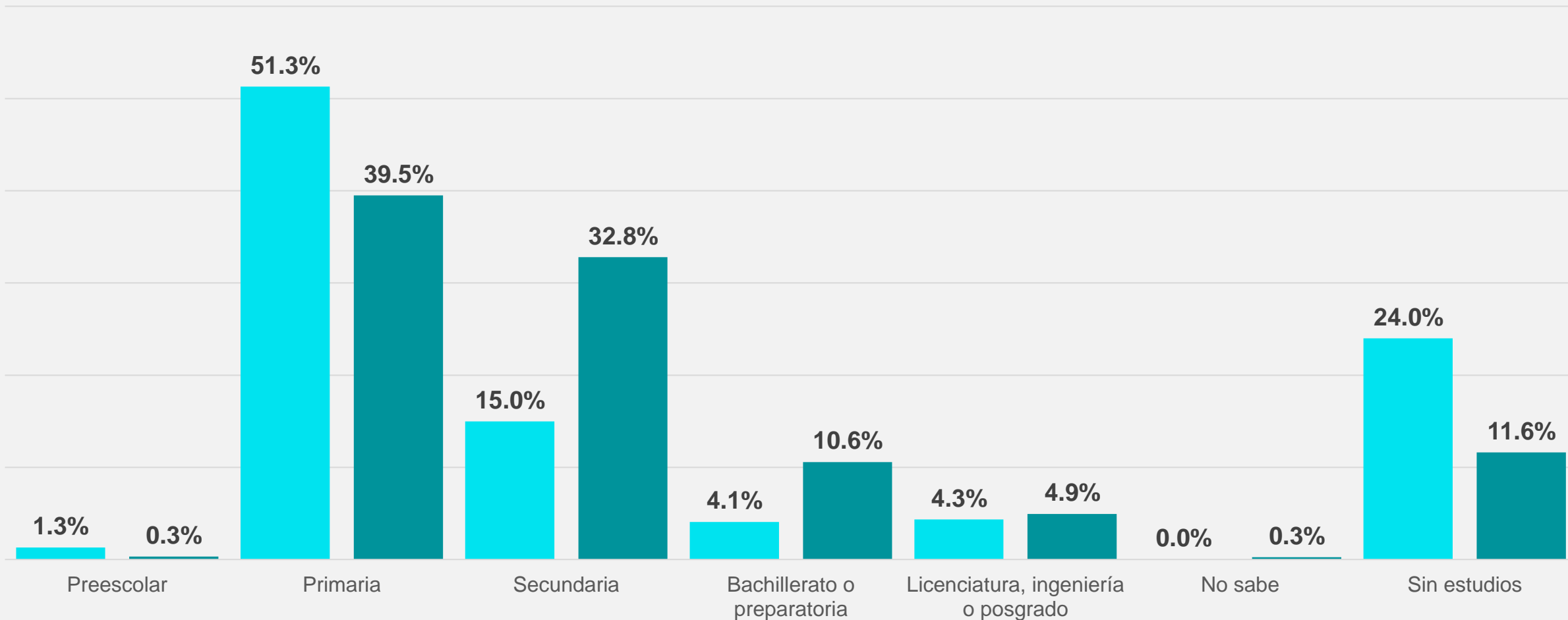
**INEGI**



CENSO · 2022  
AGROPECUARIO



Se observa un **incremento en el nivel de escolaridad** de las y los productores, aun cuando el **nivel primaria** sigue siendo el **predominante**





**74** de cada **100** ▶

productores(as) agropecuarios  
en Campeche se consideran  
**indígenas**



**73.9 %**  
de las productoras y los  
productores  
**se consideran  
indígenas**

**52.4 %**  
**sí habla alguna  
lengua indígena**

**47.6 %**  
**no habla alguna  
lengua indígena**

En los últimos quince años el parque vehicular de **tractores propios** prácticamente se ha duplicado



Incremento de  
**2695**  
tractores propios

**131.3 %**

Tasa de crecimiento anual:  
**5.8 %**





**En los últimos 15 años** el acceso al crédito y al seguro de las unidades de producción agropecuaria continúa siendo muy bajo a pesar de que, ha tenido un ligero incremento

	Unidades de producción agropecuaria	Con obtención de crédito	Con obtención de seguro
Censo Agropecuario 2007	41 497	3 125 (7.5 %)	312 (0.8 %)
Censo Agropecuario 2022	53 018	4 183 (7.9 %)	1 871 (3.5 %)



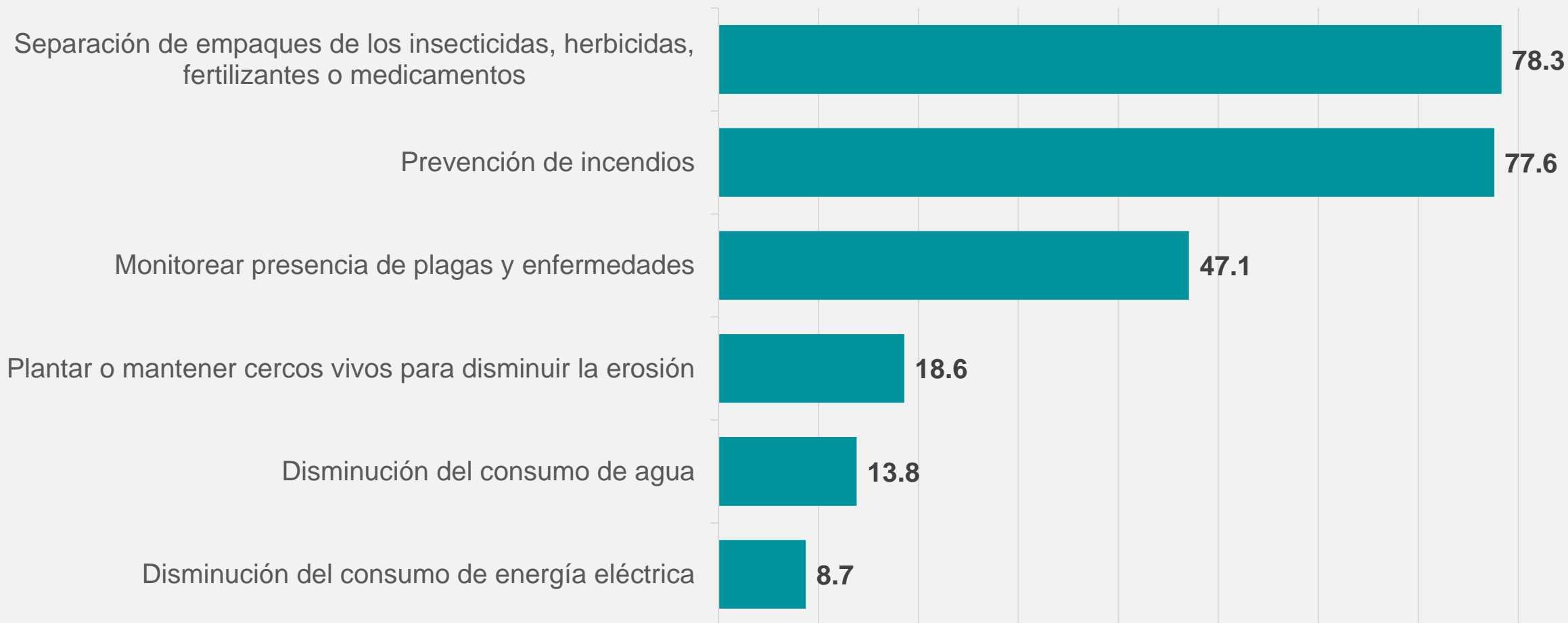
Incremento de

**1 058**

Unidades de producción con obtención de **crédito**

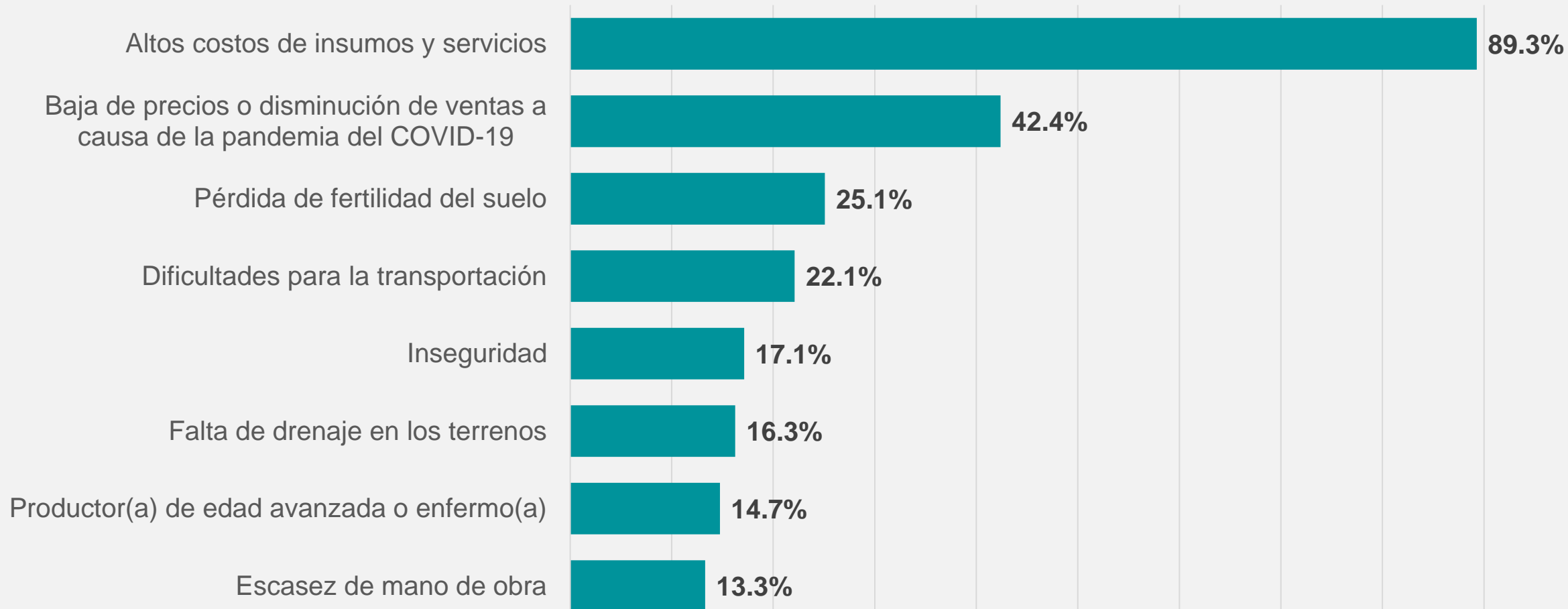


# Porcentaje de unidades de producción agropecuaria que **realizan acciones para protección del medio ambiente**





# Porcentaje de unidades de producción agropecuaria que reportan los principales problemas para realizar su actividad





# UNIDADES DE PRODUCCIÓN FORESTAL

VOLUMEN DE MADERA POR ESPECIE Y  
ACCIONES DE PREVENCIÓN DE INCENDIOS



RESULTADOS DEFINITIVOS  
**DEL CENSO**





# Volumen de madera obtenida por especie



**Tzalam o  
tepemezquite**  
(Lysiloma spp)

**1 134**



**Otras  
especies**  
forestales  
maderables

**4 584**

**Producción**  
(metros cúbicos)





# Acciones para la prevención y control de incendios forestales

(porcentaje de unidades de producción)

Acciones para la prevención y control de incendios forestales	Porcentaje
Con disposición de brechas de acceso a los terrenos forestales	98.7
Con disposición de brechas corta fuego o guardarrayas	97.3
Con actividades de prevención de incendios	94.7
Con notificación a autoridades competentes sobre el uso del fuego	90.7
Con comité de vigilancia participativa	90.7
Con conocimiento de la norma que regula el uso y manejo del fuego en terrenos agropecuarios y forestales	89.3
Pertencen a alguna brigada rural o voluntaria para el combate y control de incendios forestales	88.0

# »»» LA INFORMACIÓN A DISPOSICIÓN DE LA POBLACIÓN USUARIA



# >>> Conoce más



## 118 tabulados

Con un desglose hasta municipio con la gran variedad de temas y las variables captadas.



## Mapa Digital de México

Módulo de consulta interactivo que relaciona la información estadística y geográfica del territorio mexicano.



## Metodología

Describe las características técnicas, los métodos y procedimientos del censo para diseñar, recolectar, codificar, validar, analizar y obtener resultados.



## Documentos

- ✓ Presentaciones
- ✓ Glosario
- ✓ Metadatos
- ✓ Datos abiertos



## Atención a usuarios(as)

- ✓ Solicitudes especiales
- ✓ Laboratorio de microdatos
- ✓ Transparencia





# ¿DÓNDE ESTÁN PUBLICADOS LOS RESULTADOS DEFINITIVOS DEL CENSO AGROPECUARIO 2022?



[www.inegi.org.mx](http://www.inegi.org.mx)

Programas de información / Subsistema de Información Económica / Censos /  
Agropecuarios y Ejidales / Censo Agrícola, Ganadero y Forestal / 2022



CENSO • 2022  
AGROPECUARIO

## Conociendo México

800 111 46 34 • [www.inegi.org.mx](http://www.inegi.org.mx) • [atencion.usuarios@inegi.org.mx](mailto:atencion.usuarios@inegi.org.mx)

    **INEGI Informa**