



CENSO·2022 AGROPECUARIO

RESULTADOS DEFINITIVOS

Ciudad de México

»» 21 de noviembre de 2023

»» Índice

01

El Censo Agropecuario

02

Resultados del censo

03

La información a disposición de la población usuaria



EL CENSO AGROPECUARIO



CENSO 2022
AGROPECUARIO



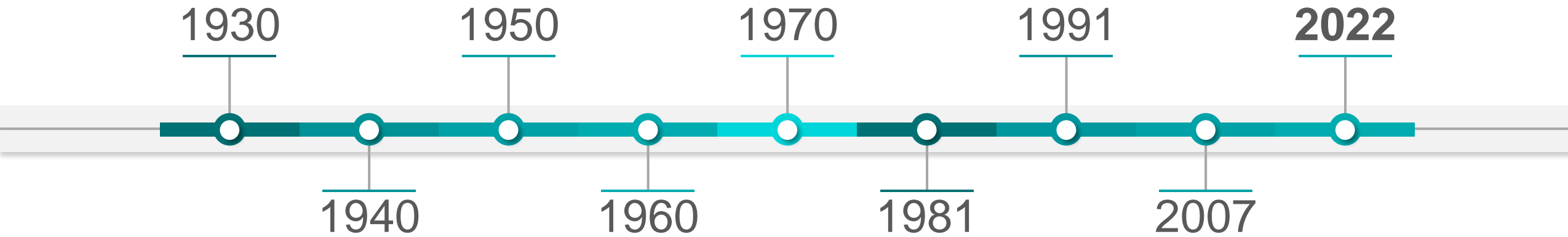
¿Qué es el Censo Agropecuario?

Es la **fuentes de información** económica agropecuaria y forestal **más completa y detallada de México.**

Necesaria para **la toma de decisiones, el análisis y la investigación.**

»» El Censo Agropecuario y su historia

México cuenta con datos **estadísticos de la producción agrícola y ganadera** del país desde **1930** con el levantamiento del primer Censo Agrícola-Ganadero y el primer Censo Ejidal.





La riqueza de información del Censo Agropecuario

Ofrece información con altos niveles de desagregación y con distintos enfoques:
**por tamaño de la unidad de producción; por municipio, regiones y microrregiones;
por producto (cultivos, especies pecuarias y especies forestales); por ciclo agrícola;
por tipo de agricultura; etcétera.**

El Gobierno Federal, Estatal y Municipal obtiene indicadores para las **políticas públicas.**

Los datos contribuyen a los **Objetivos de Desarrollo Sostenible.**

Las empresas prestadoras de servicios agropecuarios pueden definir sus **políticas de mercado.**

Las organizaciones de productores(as) conocen las **características de sus asociados(as).**

Las y los investigadores pueden realizar **estudios de las actividades del campo.**

Las y los productores y la sociedad en general saben **qué, cuánto y cómo se produce en el campo.**



El Censo Agropecuario proporciona el **mosaico nacional de terrenos rurales**

Permite, a partir de una base geográfica sólida, conformar el **mosaico nacional de terrenos**

Permite combinar los **datos estadísticos con los geográficos.**

Pudiendo identificar **geográficamente la producción agrícola, ganadera y forestal;** el uso del suelo; la frontera agrícola; y las zonas de riego, entre otros temas.

»»» Unidad de observación

Unidad de producción agropecuaria

Es la **unidad económica** conformada por uno o más terrenos ubicados en el mismo municipio.

Al menos en alguno de ellos se realizan **actividades agropecuarias o forestales**.

Bajo la **administración de un mismo productor(a)**.

Con los **mismos elementos de producción**, como equipo, maquinaria, vehículos y mano de obra.

Unidad de producción forestal

Es la **unidad económica** conformada por uno o más terrenos, cubiertos de vegetación forestal, como bosque o selva, entre otros tipos de vegetación.

Ubicados en **una sola entidad federativa**.

Para aprovechar los **recursos forestales, maderables y no maderables**.

Bajo el manejo de una misma administración.

Con los **mismos elementos de producción**, como equipo, maquinaria, vehículos y mano de obra.

»»» Periodo de referencia del Censo Agropecuario 2022



Producción
agrícola

Año agrícola comprendido entre
**octubre de 2021 y
septiembre de 2022.**



Producción
pecuaria

Existencias al
**15 de septiembre
de 2022.**



Actividad
forestal

Periodo comprendido entre
**octubre de 2021 y
septiembre de 2022.**

RESULTADOS DEFINITIVOS DEL CENSO



SUPERFICIE CON VOCACIÓN AGROPECUARIA Y SUPERFICIE CON APROVECHAMIENTO FORESTAL EN LA CIUDAD DE MÉXICO



Superficie rural y superficie con vocación agropecuaria y aprovechamiento forestal



*/ Centros de población, caminos, cuerpos de agua, entre otros rasgos geográficos.

»» Superficie con uso o vocación agropecuaria y aprovechamiento forestal



*/ Superficie con construcciones como: habitaciones, bodegas y corrales; así como superficies ensalitradas, erosionadas, entre otro tipo de superficies, que se encuentran al interior de la unidad de producción agropecuaria.



Unidades de producción y superficie agrícola por tipo de unidad de producción





Superficie agrícola (sembrada, no sembrada y en descanso) de las unidades de producción agropecuarias activas



Superficie agrícola total de las unidades de producción agropecuarias activas

17 143*
hectáreas

*/ La suma es diferente al total debido al redondeo.

Superficie sembrada

15 526
hectáreas

Superficie no sembrada

1 616
hectáreas

En descanso

1 052
hectáreas

No sembrada por mal temporal, por falta de crédito, por enfermedad, por falta de dinero o apoyos o porque no hubo quien la sembrara, entre otras causas (excepto descanso)

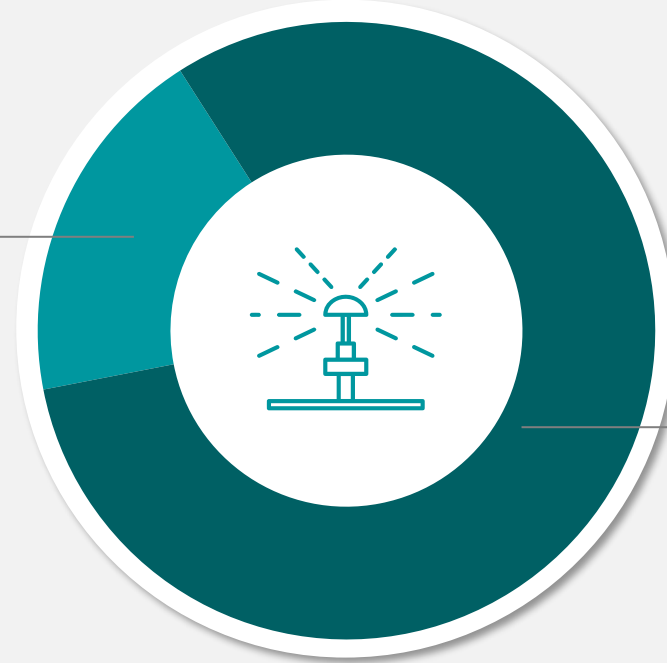
564
hectáreas



Superficie agrícola, según modalidad hídrica

Superficie agrícola es de **17 143** hectáreas de las unidades de producción agropecuaria activas

Riego ▶ 7.3 %
1 260 hectáreas



Temporal ▶ 92.7 %
15 883 hectáreas



AGRICULTURA A CIELO ABIERTO

PRINCIPALES CULTIVOS, PRODUCCIÓN Y SUPERFICIE SEMBRADA

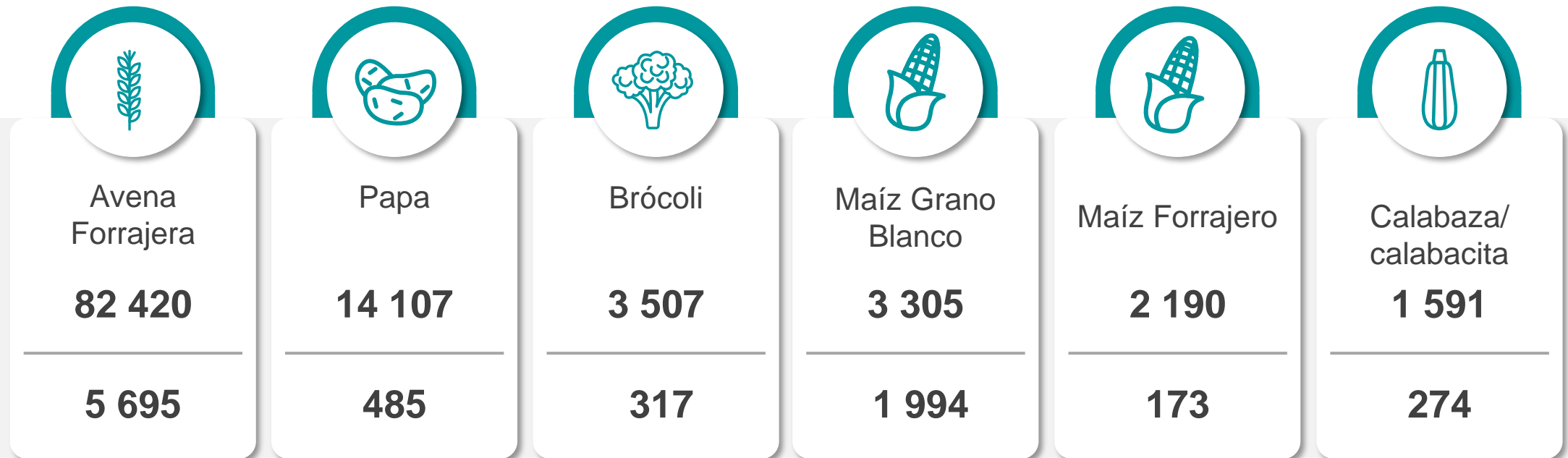


RESULTADOS DEFINITIVOS
DEL CENSO





Producción y superficie sembrada de los principales cultivos anuales




Producción (toneladas)

Superficie sembrada (hectáreas)



Producción y superficie sembrada de los principales cultivos perennes



Producción (toneladas)

83 680

Superficie cultivada (hectáreas)

1 486

Agave

958

40

Alfalfa

424

19

Manzana

119

106

Limón

17

21

Aguacate

9

12



AGRICULTURA PROTEGIDA



RESULTADOS DEFINITIVOS
DEL CENSO



»»» Unidades de producción y superficie en agricultura protegida



Superficie total

240

hectáreas

Unidades de
producción

1 083



INEGI

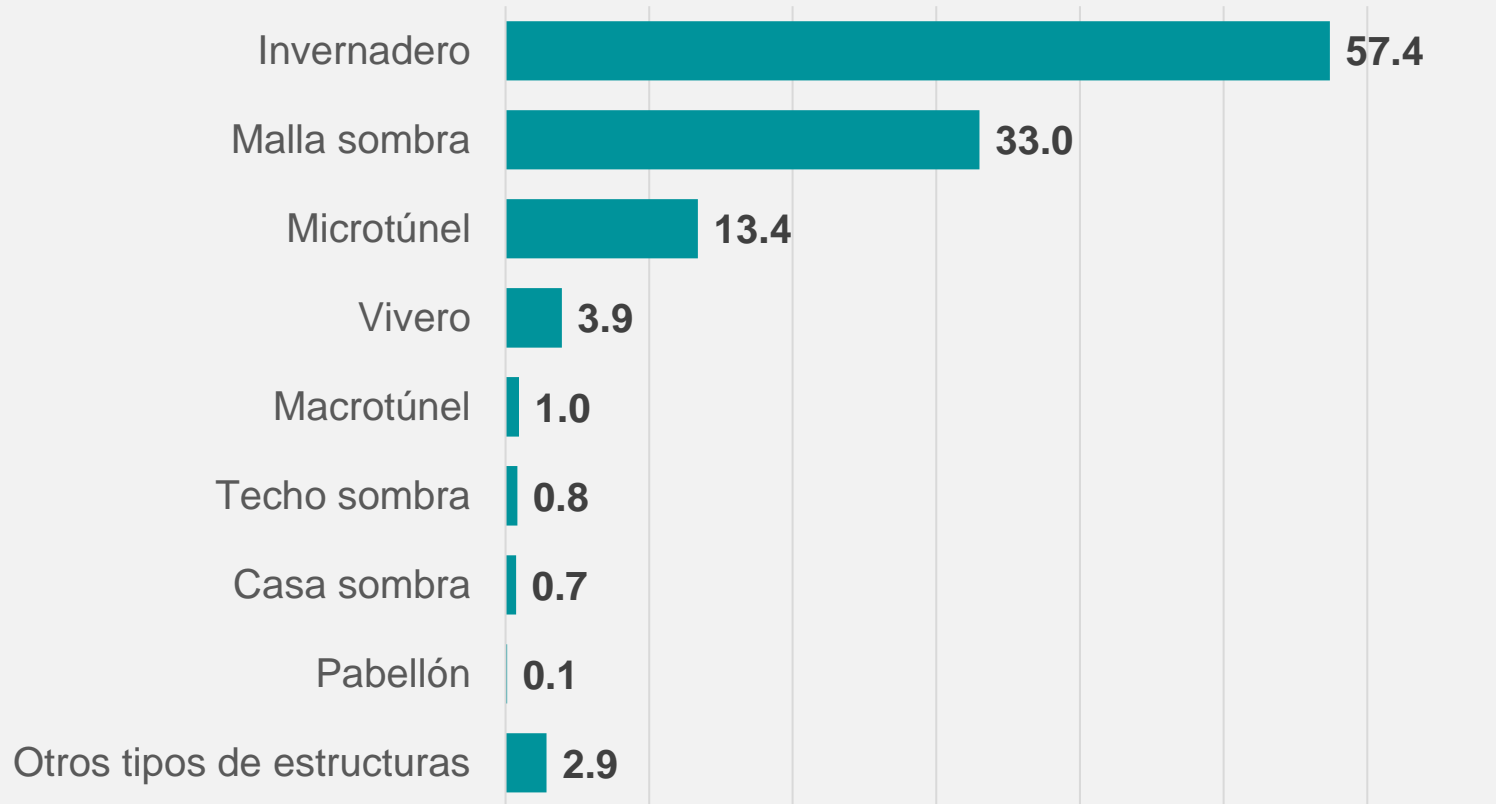


CENSO · 2022
AGROPECUARIO



Superficie que ocupan las
instalaciones de agricultura protegida
es de
240 hectáreas

Distribución por tipo de estructura





Principales cultivos de agricultura protegida

con superficie sembrada en hectáreas y con producción en toneladas

Cultivo	Superficie sembrada (hectáreas)			Producción (toneladas)		
	Total	En agricultura protegida	Porcentaje	Total	En agricultura protegida	Porcentaje
Jitomate (tomate rojo)	15.4	9.2	59.6	820.7	764.4	93.1
Fresa	1.3	1.2	93.6	48.2	47.8	99.1
Chile	7.0	1.1	15.2	41.8	26.2	62.7
Manzana	106.1	0.1	0.1	119.9	1.3	1.1
Pepino	0.5	0.0	8.8	2.5	1.1	43.9
Zarzamora	1.9	0.0	1.6	2.2	0.5	20.0
Arándano	0.5	0.0	0.0	0.0	0.0	0.0



UNIDADES DE PRODUCCIÓN CON CRÍA Y EXPLOTACIÓN DE ANIMALES

EXISTENCIAS

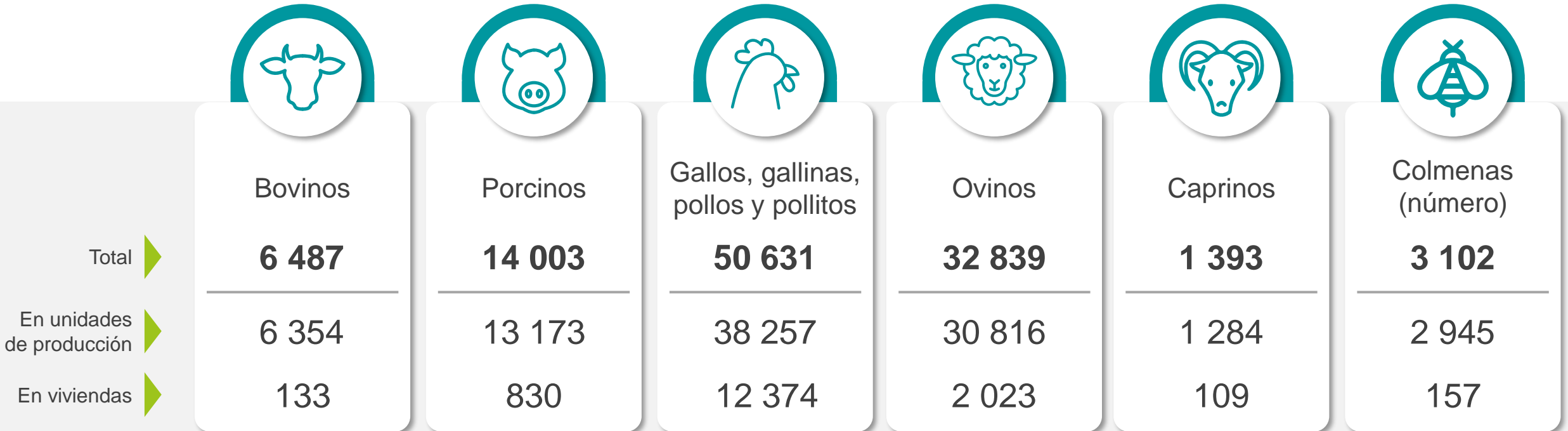


RESULTADOS DEFINITIVOS
DEL CENSO





Cría de animales en unidades de producción y viviendas, existencias (cabezas)





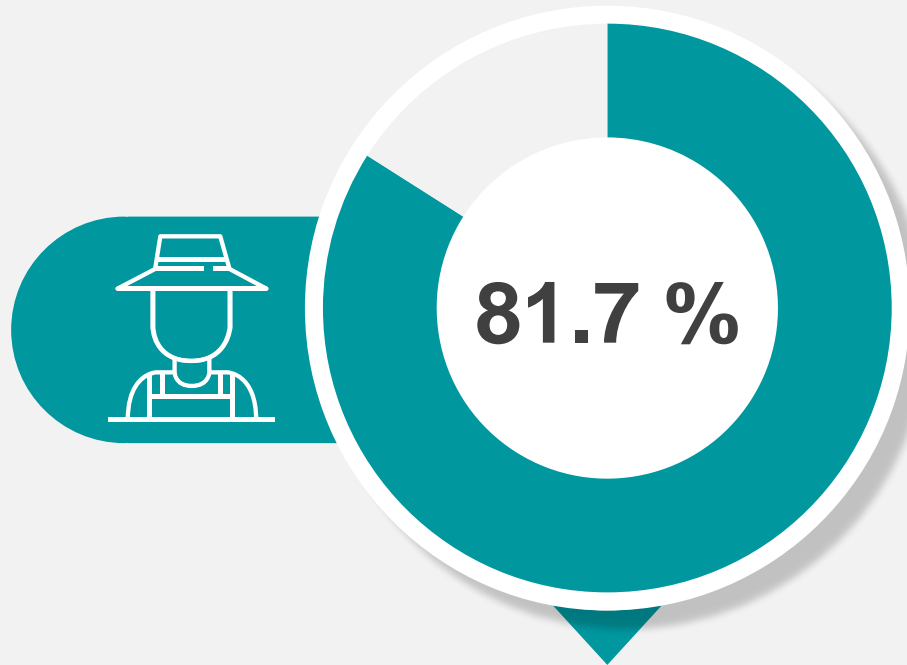
UNIDADES DE PRODUCCIÓN AGROPECUARIA CARACTERÍSTICAS GENERALES



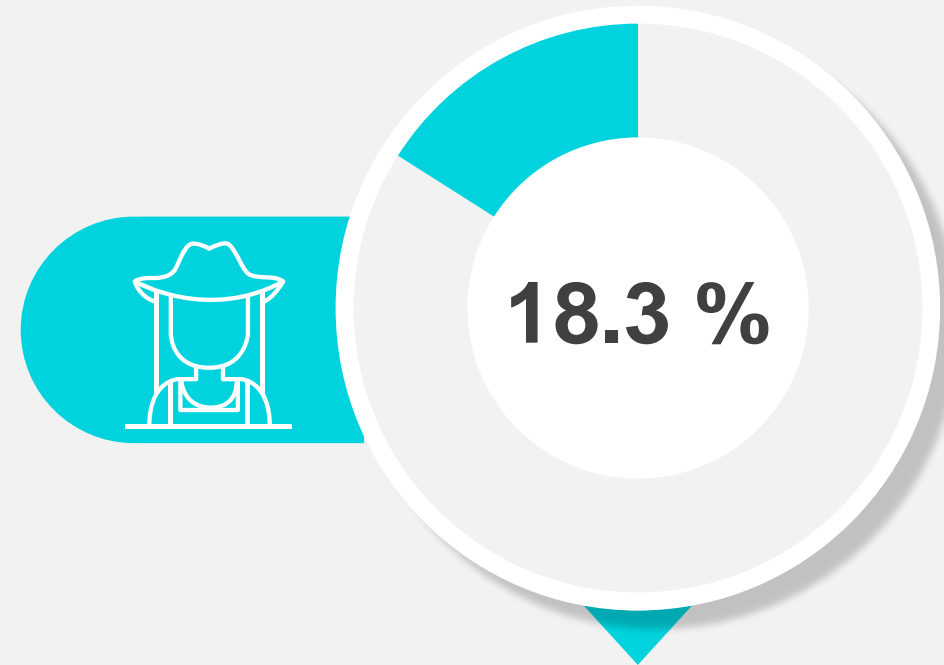
RESULTADOS DEFINITIVOS
DEL CENSO



»» Total de mano de obra
71 648



Hombres
58 563



Mujeres
13 085



En los últimos quince años se incrementa la **participación de la mujer** en las labores agropecuarias y del campo

	Hombres	Mujeres
Censo Agropecuario 2007	81.9 %	18.1 %
Censo Agropecuario 2022	81.7 %	18.3 %



Mano de obra permanente (personal ocupado)

38 538

Por categoría	Personal ocupado
Productores(as) que trabajan en su UP	10 522
Familiares sin sueldo o salario	22 411
Familiares con sueldo o salario	2 706
Trabajadores con seis meses o más	1 837
Trabajadores con menos de seis meses	1 062




Mano de obra eventual

33 110

puestos de trabajo de jornaleros(as)

Trabajadores(as) **contratados(as) por un tiempo determinado**, que **pueden ser contratados(as) por uno o más patrones durante el año** y que cobran una remuneración por jornada de trabajo, denominada **jornal**.

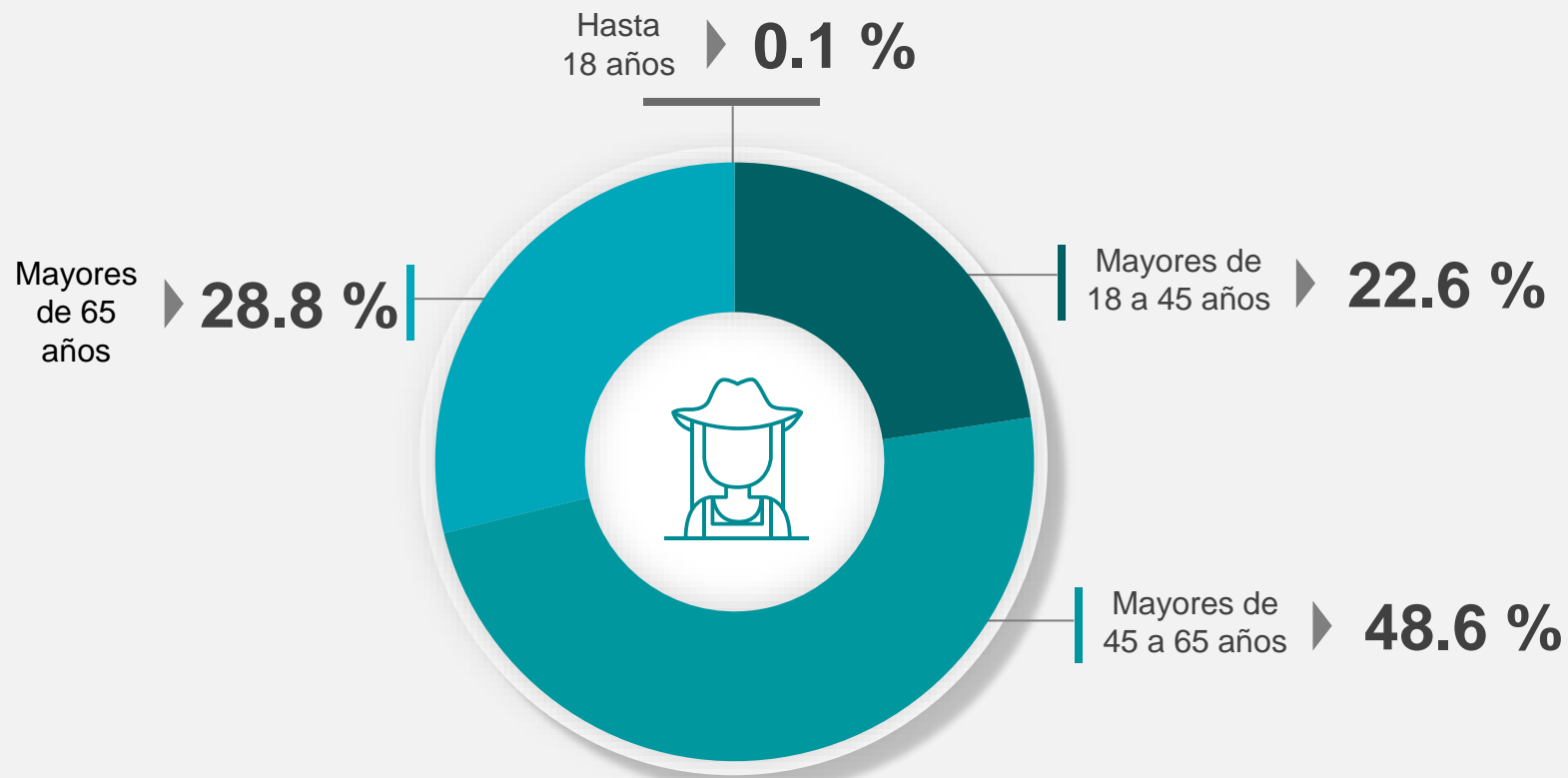


28.8 %

de las y los
productores



son mayores
de **65 años**



Mayores de 65 años ▶ **28.8 %**

Hasta 18 años ▶ **0.1 %**

Mayores de 18 a 45 años ▶ **22.6 %**

Mayores de 45 a 65 años ▶ **48.6 %**

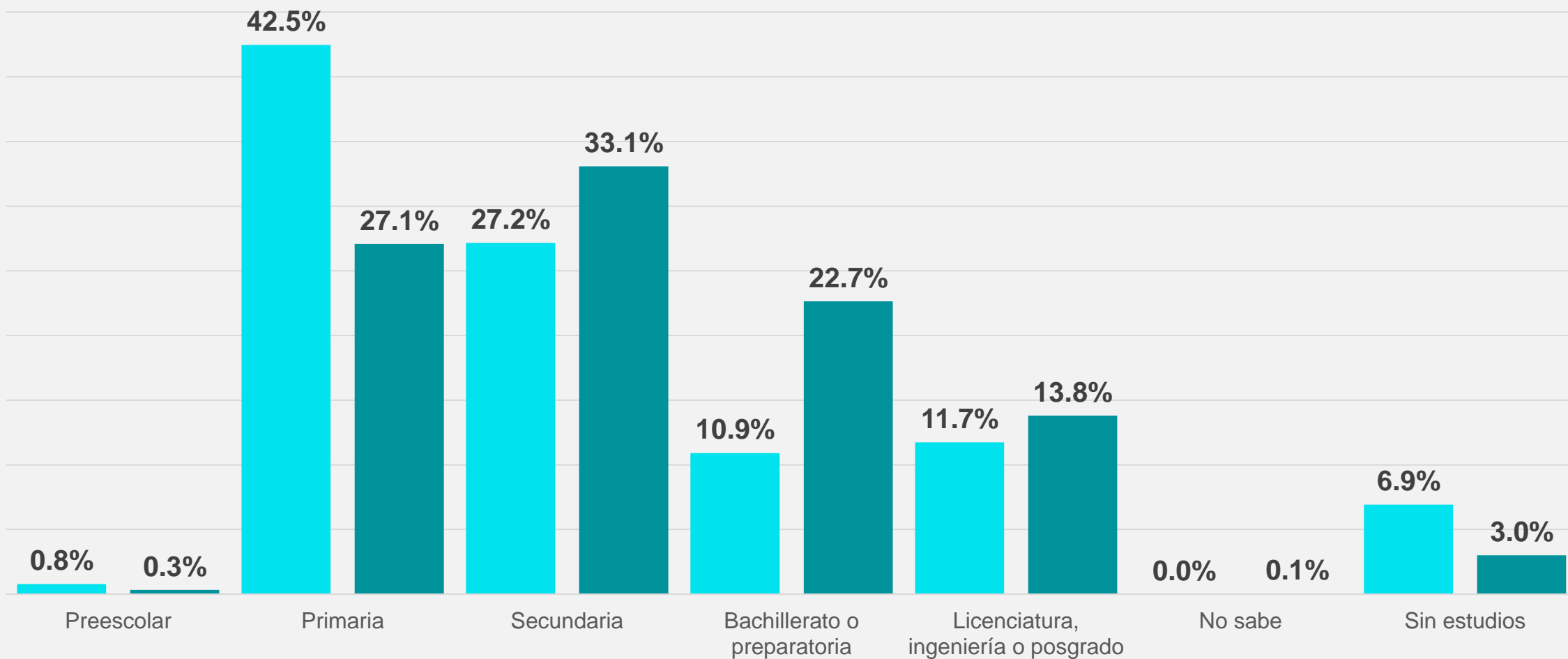
INEGI



CENSO · 2022
AGROPECUARIO



Se observa un **incremento en el nivel de escolaridad** de las y los productores, a nivel de secundaria, bachillerato y licenciatura





49 de cada **100** ▶

productores(as) agropecuarios
en la Ciudad de México se
consideran
indígenas



48.8 %
de las productoras y los
productores
**se consideran
indígenas**

14.3 %
**sí habla alguna
lengua indígena**

85.7 %
**no habla alguna
lengua indígena**

En los últimos quince años el parque vehicular de **tractores propios** se incrementó



Incremento de
134
tractores propios

45.6 %

Tasa de crecimiento anual:
2.5 %



En los últimos 15 años el acceso al crédito y al seguro de las unidades de producción agropecuaria continúa siendo bajo

	Unidades de producción agropecuaria	Con obtención de crédito	Con obtención de seguro
Censo Agropecuario 2007	11 881	164 (1.4 %)	15 (0.1 %)
Censo Agropecuario 2022	11 410	129 (1.1 %)	10 (0.1 %)



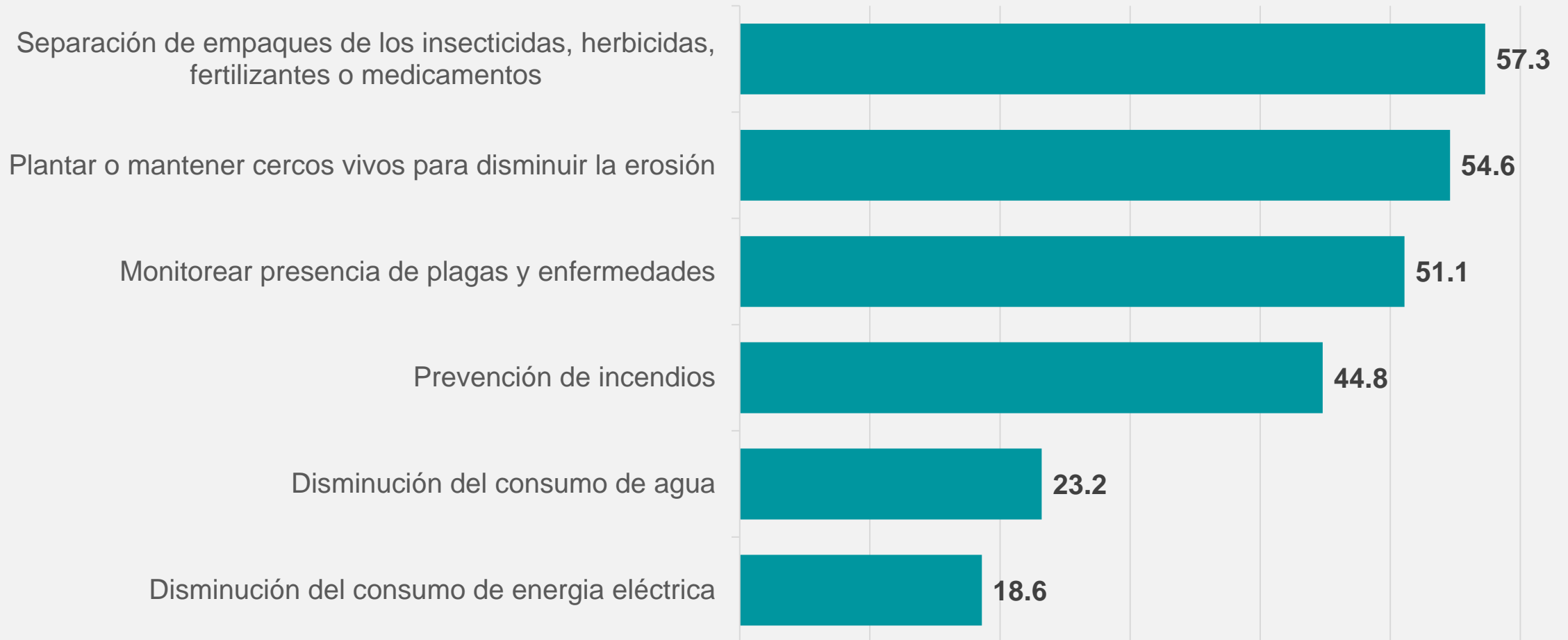
Decremento de

35

Unidades de producción con obtención de **crédito**



Porcentaje de unidades de producción agropecuaria que **realizan acciones para protección del medio ambiente**





Porcentaje de unidades de producción agropecuaria que reportan los principales problemas para realizar su actividad





UNIDADES DE PRODUCCIÓN FORESTAL

ACCIONES DE PREVENCIÓN DE INCENDIOS



RESULTADOS DEFINITIVOS
DEL CENSO



Acciones para la prevención y control de incendios forestales

(porcentaje de unidades de producción)

Acciones para la prevención y control de incendios forestales	Porcentaje
Con actividades de prevención de incendios	91.7
Con disposición de brechas de acceso a los terrenos forestales	91.7
Con disposición de brechas corta fuego o guardarrayas	87.5
Con notificación a autoridades competentes sobre el uso del fuego	83.3
Con conocimiento de la norma que regula el uso y manejo del fuego en terrenos agropecuarios y forestales	70.8
Con comité de vigilancia participativa	54.2
Pertenecen a alguna brigada rural o voluntaria para el combate y control de incendios forestales	37.5

»» LA INFORMACIÓN A DISPOSICIÓN DE LA POBLACIÓN USUARIA



>>> Conoce más



118 tabulados

Con un desglose hasta municipio con la gran variedad de temas y las variables captadas.



Mapa Digital de México

Módulo de consulta interactivo que relaciona la información estadística y geográfica del territorio mexicano.



Metodología

Describe las características técnicas, los métodos y procedimientos del censo para diseñar, recolectar, codificar, validar, analizar y obtener resultados.



Documentos

- ✓ Presentaciones
- ✓ Glosario
- ✓ Metadatos
- ✓ Datos abiertos



Atención a usuarios(as)

- ✓ Solicitudes especiales
- ✓ Laboratorio de microdatos
- ✓ Transparencia



¿DÓNDE ESTÁN PUBLICADOS LOS RESULTADOS DEFINITIVOS DEL CENSO AGROPECUARIO 2022?



www.inegi.org.mx

Programas de información / Subsistema de Información Económica / Censos /
Agropecuarios y Ejidales / Censo Agrícola, Ganadero y Forestal / 2022



CENSO • 2022
AGROPECUARIO

Conociendo México

800 111 46 34 • www.inegi.org.mx • atencion.usuarios@inegi.org.mx

    **INEGI Informa**