



CENSO·2022 AGROPECUARIO

RESULTADOS DEFINITIVOS

Chiapas

»»» 21 de noviembre de 2023

»» Índice

01

El Censo Agropecuario

02

Resultados del censo

03

La información a disposición de la población usuaria



EL CENSO AGROPECUARIO



CENSO 2022
AGROPECUARIO



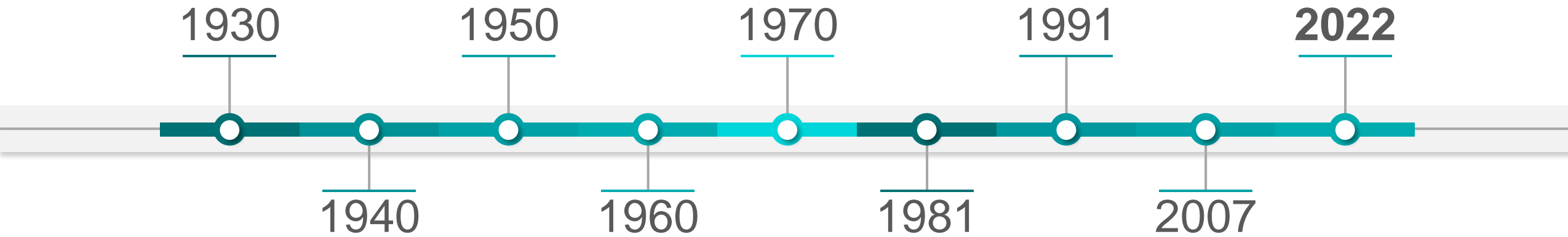
¿Qué es el Censo Agropecuario?

Es la **fuentes de información** económica agropecuaria y forestal **más completa y detallada de México.**

Necesaria para **la toma de decisiones, el análisis y la investigación.**

»» El Censo Agropecuario y su historia

México cuenta con datos **estadísticos de la producción agrícola y ganadera** del país desde **1930** con el levantamiento del primer Censo Agrícola-Ganadero y el primer Censo Ejidal.





La riqueza de información del Censo Agropecuario

Ofrece información con altos niveles de desagregación y con distintos enfoques:
por tamaño de la unidad de producción; por municipio, regiones y microrregiones; por producto (cultivos, especies pecuarias y especies forestales); por ciclo agrícola; por tipo de agricultura; etcétera.

El Gobierno Federal, Estatal y Municipal obtiene indicadores para las **políticas públicas.**

Los datos contribuyen a los **Objetivos de Desarrollo Sostenible.**

Las empresas prestadoras de servicios agropecuarios pueden definir sus **políticas de mercado.**

Las organizaciones de productores(as) conocen las **características de sus asociados(as).**

Las y los investigadores pueden realizar **estudios de las actividades del campo.**

Las y los productores y la sociedad en general saben **qué, cuánto y cómo se produce en el campo.**



El Censo Agropecuario proporciona el **mosaico nacional de terrenos rurales**

Permite, a partir de una base geográfica sólida, conformar el **mosaico nacional de terrenos**

Permite combinar los **datos estadísticos con los geográficos.**

Pudiendo identificar **geográficamente la producción agrícola, ganadera y forestal;** el uso del suelo; la frontera agrícola; y las zonas de riego, entre otros temas.

»»» Unidad de observación

Unidad de producción agropecuaria

Es la **unidad económica** conformada por uno o más terrenos ubicados en el mismo municipio.

Al menos en alguno de ellos se realizan **actividades agropecuarias o forestales**.

Bajo la **administración de un mismo productor(a)**.

Con los **mismos elementos de producción**, como equipo, maquinaria, vehículos y mano de obra.

Unidad de producción forestal

Es la **unidad económica** conformada por uno o más terrenos, cubiertos de vegetación forestal, como bosque o selva, entre otros tipos de vegetación.

Ubicados en **una sola entidad federativa**.

Para aprovechar los **recursos forestales, maderables y no maderables**.

Bajo el manejo de una misma administración.

Con los **mismos elementos de producción**, como equipo, maquinaria, vehículos y mano de obra.

»»» Periodo de referencia del Censo Agropecuario 2022



**Producción
agrícola**

Año agrícola comprendido entre
**octubre de 2021 y
septiembre de 2022.**



**Producción
pecuaria**

Existencias el
**15 de septiembre
de 2022.**



**Actividad
forestal**

Periodo comprendido entre
**octubre de 2021 y
septiembre de 2022.**

RESULTADOS DEFINITIVOS
DEL CENSO



SUPERFICIE CON VOCACIÓN AGROPECUARIA
Y SUPERFICIE CON APROVECHAMIENTO
FORESTAL EN CHIAPAS



Superficie rural y superficie con vocación agropecuaria y aprovechamiento forestal



Total del estado
7.3
millones de hectáreas



En el área rural
7.2 millones de hectáreas*

*/ La suma es diferente al total debido al redondeo.



Resto *
0.2 millones de hectáreas

*/ Centros de población, caminos, cuerpos de agua, entre otros rasgos geográficos.

Con uso o vocación agropecuaria
4.6 millones de hectáreas
(65.0 % del área rural)

Con aprovechamiento forestal
0.1 millones de hectáreas
(0.8 % del área rural)

Sin uso o vocación agropecuaria y sin aprovechamiento forestal
2.5 millones de hectáreas
(34.2 % del área rural)

»» Superficie con uso o vocación agropecuaria y aprovechamiento forestal



*/ Superficie con construcciones como: habitaciones, bodegas y corrales; así como superficies ensalitradas, erosionadas, entre otro tipo de superficies, que se encuentran al interior de la unidad de producción agropecuaria.



Unidades de producción y superficie agrícola por tipo de unidad de producción



*/ La suma es diferente al total debido al redondeo.



Superficie agrícola (sembrada, no sembrada y en descanso) de las unidades de producción agropecuarias activas



Superficie agrícola
total de las unidades
de producción
agropecuarias activas
1 649 917
hectáreas

Superficie sembrada
1 367 979
hectáreas

Superficie no sembrada
281 937
hectáreas

En descanso
161 725
hectáreas

No sembrada por mal temporal, por falta de crédito, por enfermedad, por falta de dinero o apoyos o porque no hubo quien la sembrara, entre otras causas (excepto descanso)
120 212
hectáreas



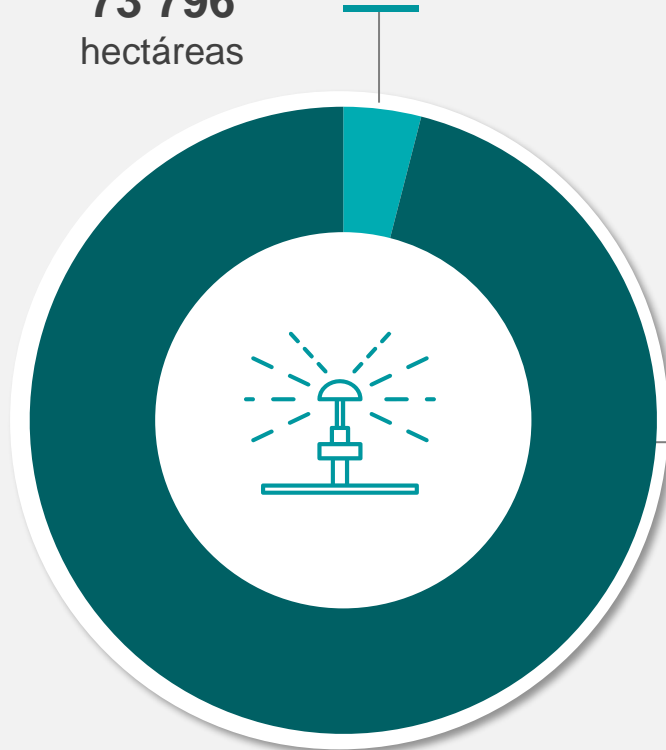
Superficie agrícola
es de

1 649 917
hectáreas

de las unidades de
producción agropecuaria
activas

Superficie agrícola, según modalidad hídrica

Riego ▶ **4.5 %**
73 796
hectáreas



Temporal ▶ **95.5 %**
1 576 121
hectáreas



AGRICULTURA A CIELO ABIERTO

PRINCIPALES CULTIVOS, PRODUCCIÓN Y SUPERFICIE SEMBRADA




RESULTADOS DEFINITIVOS
DEL CENSO

 **INEGI**


CENSO 2022
AGROPECUARIO



Producción y superficie sembrada de los principales cultivos anuales

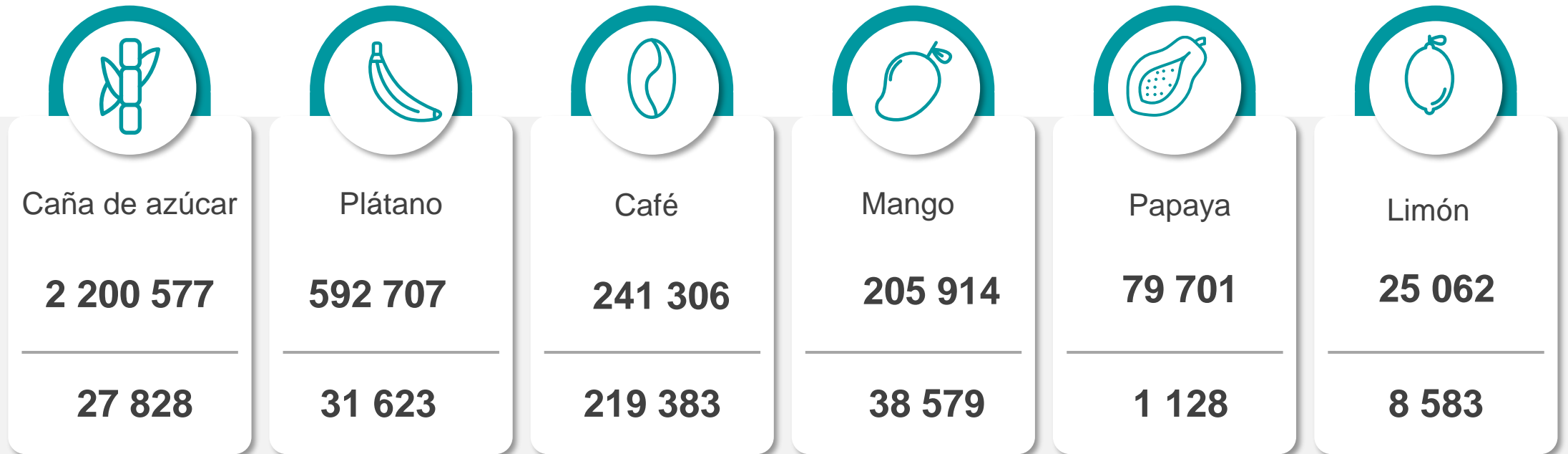


Producción (toneladas)

Superficie sembrada (hectáreas)



Producción y superficie sembrada de los principales cultivos perennes





AGRICULTURA PROTEGIDA



RESULTADOS DEFINITIVOS
DEL CENSO



CENSO 2022
AGROPECUARIO

»»» Unidades de producción y superficie en agricultura protegida



Superficie total

1 702

hectáreas

Unidades de
producción

1 611



INEGI

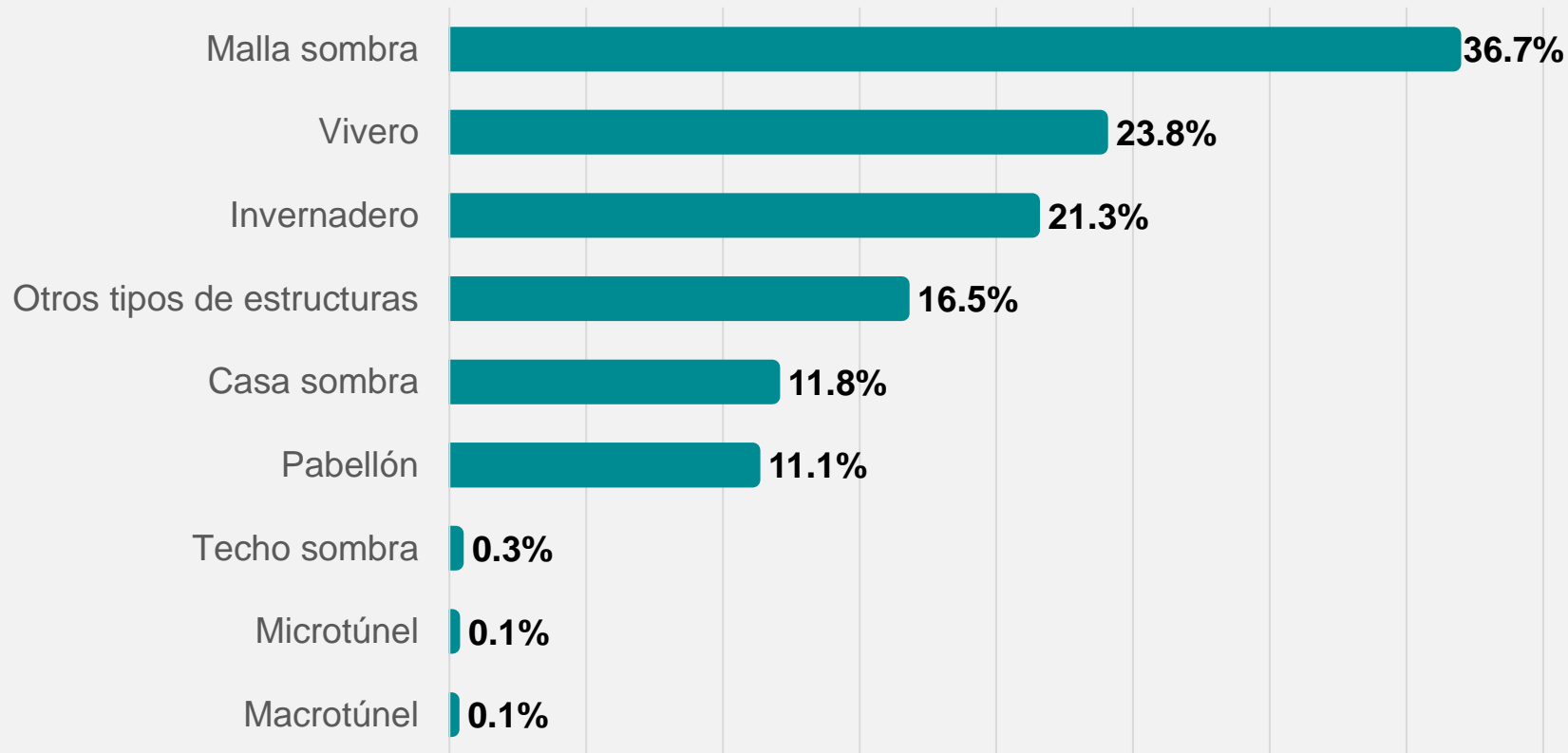


CENSO · 2022
AGROPECUARIO



Superficie que ocupan las
instalaciones de agricultura protegida
es de
1 702 hectáreas

Distribución por tipo de estructura





Principales cultivos de agricultura protegida

con superficie sembrada en hectáreas y con producción en toneladas

Cultivo	Superficie sembrada (hectáreas)			Producción (toneladas)		
	Total	En agricultura protegida	Porcentaje	Total	En agricultura protegida	Porcentaje
Jitomate (tomate rojo)	1 112	649	58.4	51 375	33 882	66
Chile	748	71	9.5	3 741	1 714	45.8
Pepino	432	71	16.5	3 159	958	30.3
Fresa	33	17	52.9	982	821	83.7



UNIDADES DE PRODUCCIÓN CON CRÍA Y EXPLOTACIÓN DE ANIMALES

EXISTENCIAS



RESULTADOS DEFINITIVOS
DEL CENSO





Cría de animales en unidades de producción y viviendas, existencias (cabezas)



Gallos, gallinas, pollos y pollitos

24 293 187

23 309 053

984 134



Bovinos

1 623 536

1 614 489

9 047



Porcinos

608 451

581 172

27 279



Ovinos

197 068

178 491

18 577



Colmenas (número)

120 822

119 201

1 621



Caprinos

8 209

7 277

932

Total

En unidades de producción

En viviendas



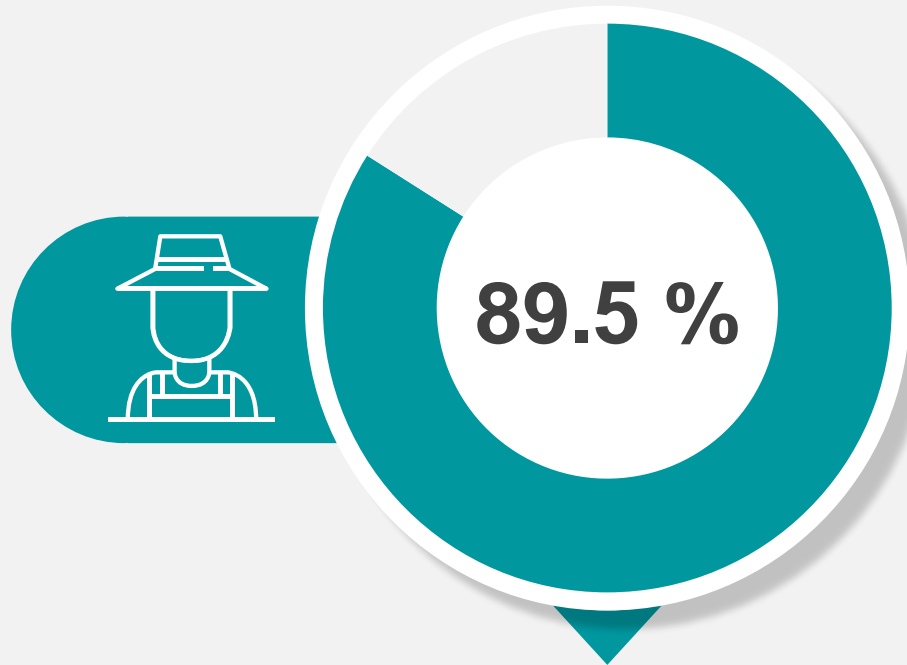
UNIDADES DE PRODUCCIÓN AGROPECUARIA CARACTERÍSTICAS GENERALES



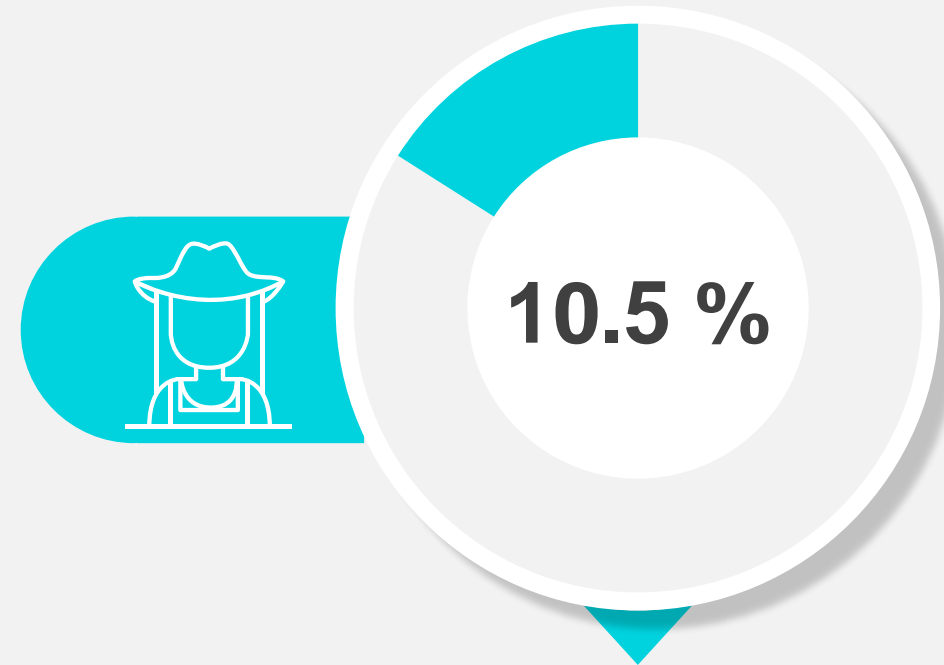
RESULTADOS DEFINITIVOS
DEL CENSO



»»» Total de mano de obra
2 203 895



Hombres
1 972 194



Mujeres
231 701



En los últimos quince años ha disminuido la **participación de la mujer** en las labores agropecuarias y del campo

	Hombres	Mujeres
Censo Agropecuario 2007	83.9 %	16.1 %
Censo Agropecuario 2022	89.5 %	10.5 %



Mano de obra permanente

(personal ocupado)

1 066 010

Por categoría	Personal ocupado
Productores(as) que trabajan en su UP	388 598
Familiares sin sueldo o salario	597 170
Familiares con sueldo o salario	24 365
Trabajadores con seis meses o más	21 873
Trabajadores con menos de seis meses	34 004




Mano de obra eventual

1 137 885

puestos de trabajo de jornaleros(as)

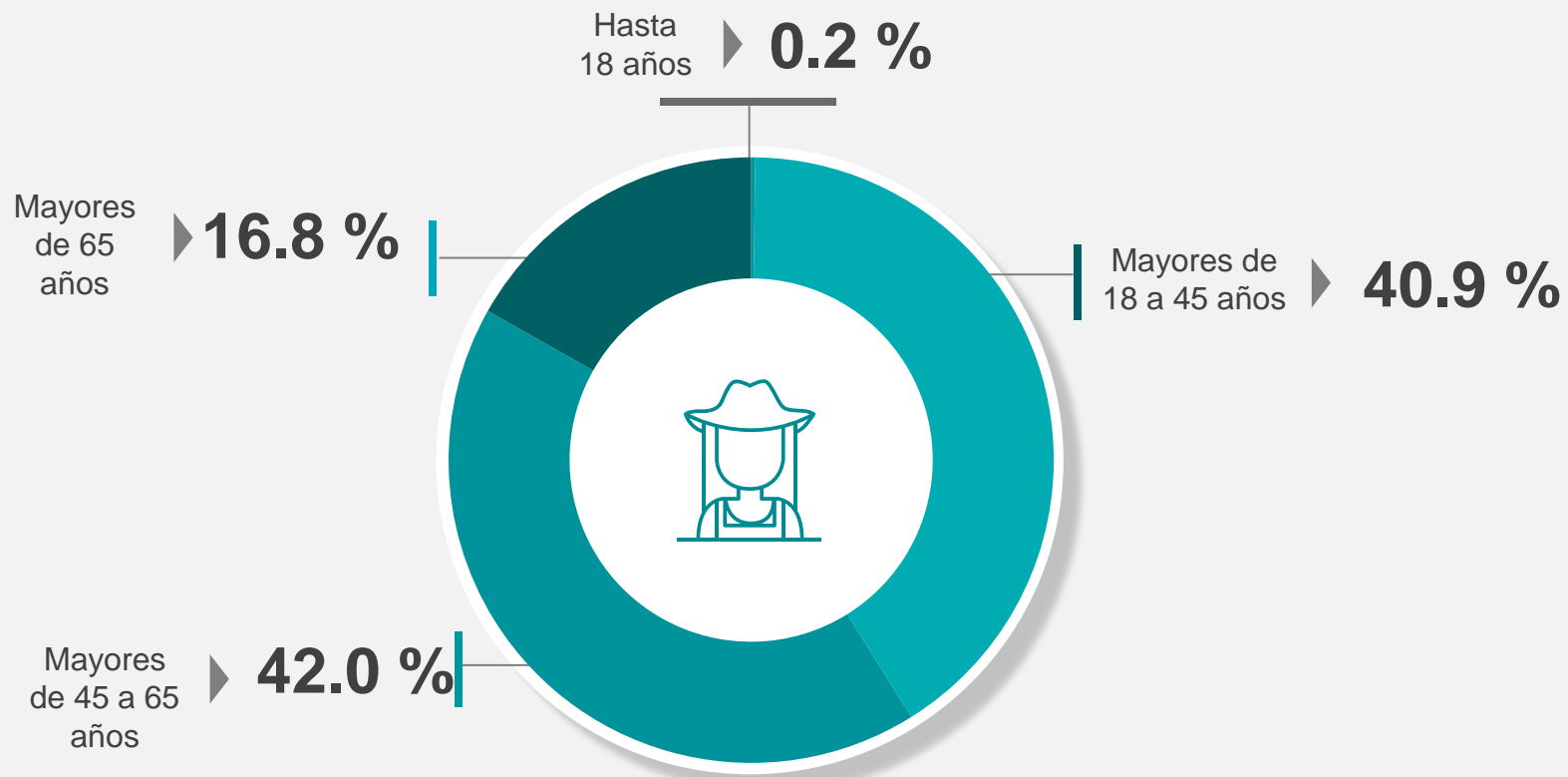
Trabajadores(as) **contratados(as) por un tiempo determinado**, que **pueden ser contratados(as) por uno o más patrones durante el año** y que cobran una remuneración por jornada de trabajo, denominada **jornal**.



16.8 %
de las y los
productores



Son mayores
de **65 años**



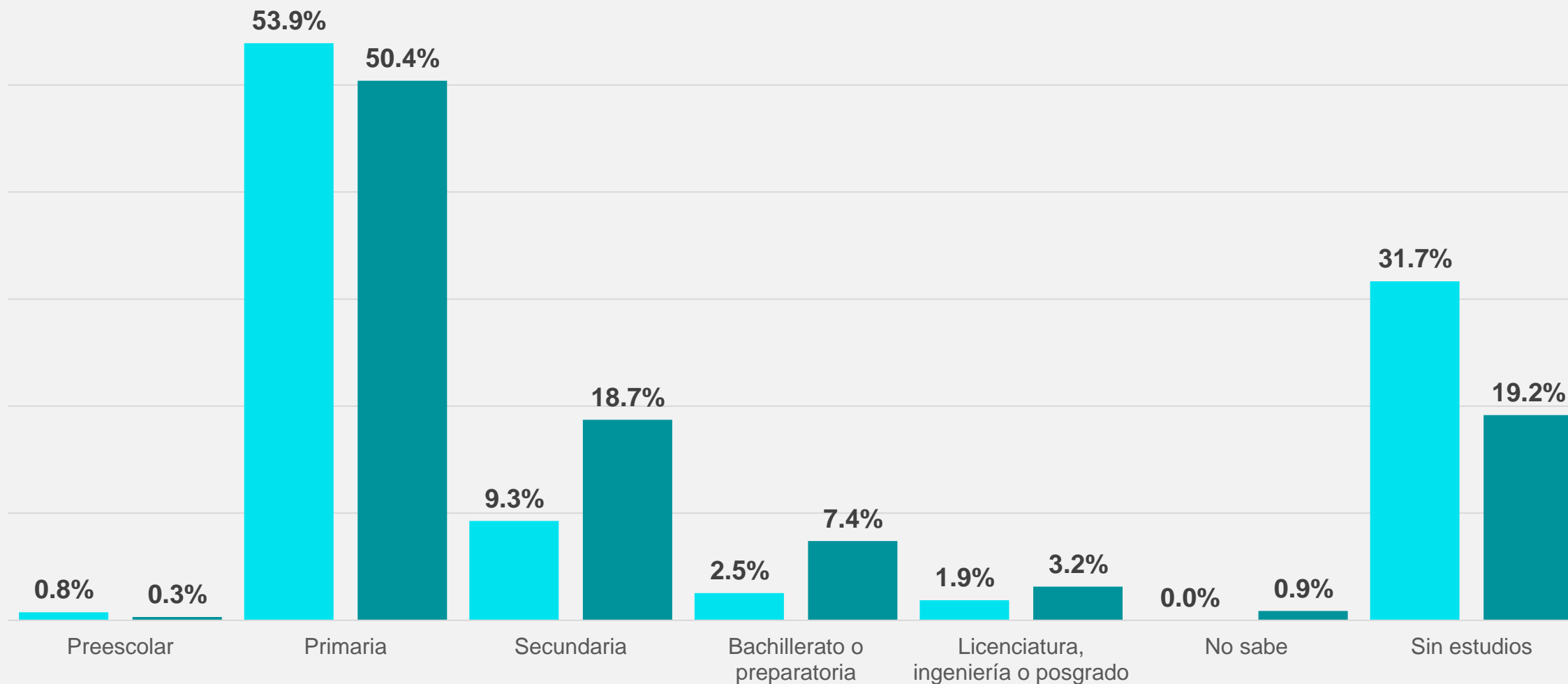
INEGI



CENSO · 2022
AGROPECUARIO



Se observa un **incremento en el nivel de escolaridad** de las y los productores, aun cuando el **nivel primaria** sigue siendo el **predominante**



 Censo Agropecuario 2007

 Censo Agropecuario 2022

 RESULTADOS DEFINITIVOS



55 de cada **100** ▶

productores(as) agropecuarios
en Chiapas se consideran
indígenas



55.2 %
de las productoras y los
productores
**se consideran
indígenas**

86.7 %
**sí habla alguna
lengua indígena**

13.3 %
**no habla alguna
lengua indígena**

En los últimos quince años el parque vehicular de **tractores propios** prácticamente se ha duplicado



Incremento de
2 725
tractores propios

85.7 %

Tasa de
crecimiento anual:
4.2 %



En los últimos 15 años el acceso al **crédito** y al **seguro** de las **unidades de producción agropecuaria** continúa siendo muy bajo a pesar de que, ha tenido un ligero incremento

	Unidades de producción agropecuaria	Con obtención de crédito	Con obtención de seguro
Censo Agropecuario 2007	406 599	7 430 (1.8 %)	1 255 (0.3%)
Censo Agropecuario 2022	492 046	19 807 (4.0 %)	2 308 (0.5 %)



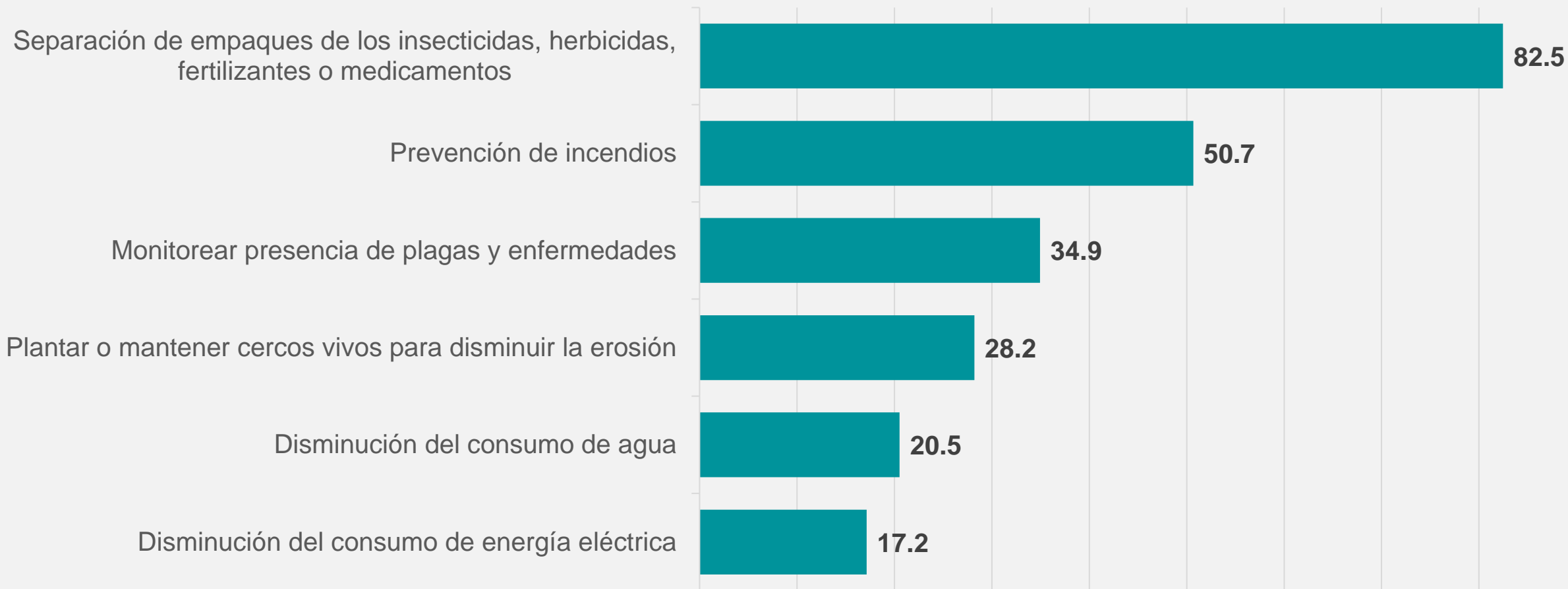
Incremento de

12 377

Unidades de producción con obtención de **crédito**

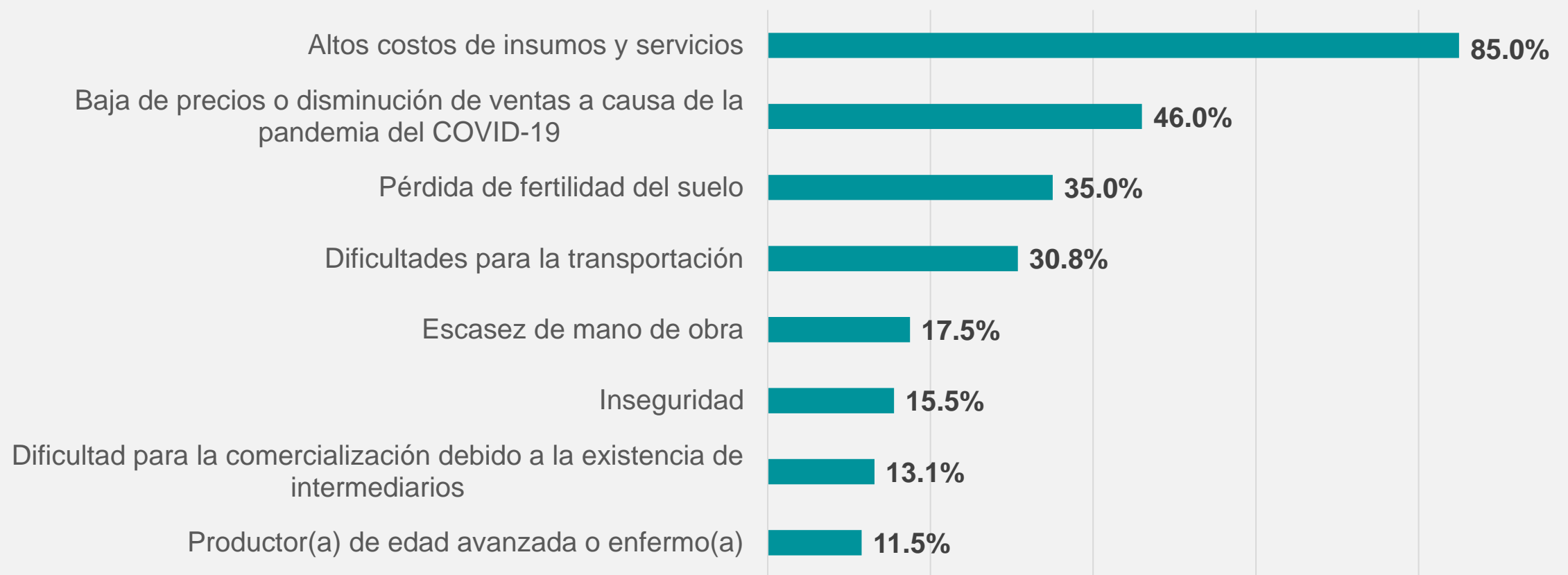


Porcentaje de unidades de producción agropecuaria que **realizan acciones para protección del medio ambiente**





Porcentaje de unidades de producción agropecuaria que reportan los principales problemas para realizar su actividad





UNIDADES DE PRODUCCIÓN FORESTAL

VOLUMEN DE MADERA POR ESPECIE Y
ACCIONES DE PREVENCIÓN DE INCENDIOS



RESULTADOS DEFINITIVOS
DEL CENSO





Volumen de madera obtenida por especie



Pino
(Pinus spp)

30 388




Encino
(Quercus spp)

3 893



**Otras
especies
forestales
maderables**

1 297

Producción 
(metros cúbicos)

Acciones para la prevención y control de incendios forestales

(porcentaje de unidades de producción)

Acciones para la prevención y control de incendios forestales	Porcentaje
Con disposición de brechas de acceso a los terrenos forestales	91.5
Con disposición de brechas corta fuego o guardarrayas	87.2
Con actividades de prevención de incendios	89.4
Con notificación a autoridades competentes sobre el uso del fuego	59.6
Con conocimiento de la norma que regula el uso y manejo del fuego en terrenos agropecuarios y forestales	55.3
Con comité de vigilancia participativa	48.9
Pertenece a alguna brigada rural o voluntaria para el combate y control de incendios forestales	46.8

»» LA INFORMACIÓN A DISPOSICIÓN DE LA POBLACIÓN USUARIA



>>> Conoce más



118 tabulados

Con un desglose hasta municipio con la gran variedad de temas y las variables captadas.



Mapa Digital de México

Módulo de consulta interactivo que relaciona la información estadística y geográfica del territorio mexicano.



Metodología

Describe las características técnicas, los métodos y procedimientos del censo para diseñar, recolectar, codificar, validar, analizar y obtener resultados.



Documentos

- ✓ Presentaciones
- ✓ Glosario
- ✓ Metadatos
- ✓ Datos abiertos



Atención a usuarios(as)

- ✓ Solicitudes especiales
- ✓ Laboratorio de microdatos
- ✓ Transparencia



¿DÓNDE ESTÁN PUBLICADOS LOS RESULTADOS DEFINITIVOS DEL CENSO AGROPECUARIO 2022?



www.inegi.org.mx

Programas de información / Subsistema de Información Económica / Censos /
Agropecuarios y Ejidales / Censo Agrícola, Ganadero y Forestal / 2022



CENSO • 2022
AGROPECUARIO

Conociendo México

800 111 46 34 • www.inegi.org.mx • atencion.usuarios@inegi.org.mx

    **INEGI Informa**