



# CENSO·2022 AGROPECUARIO

## RESULTADOS DEFINITIVOS

Guerrero

»»» 21 de noviembre de 2023

# »» Índice

01

El Censo Agropecuario

02

Resultados del censo

03

La información a disposición de la población usuaria





# EL CENSO AGROPECUARIO



CENSO 2022  
AGROPECUARIO



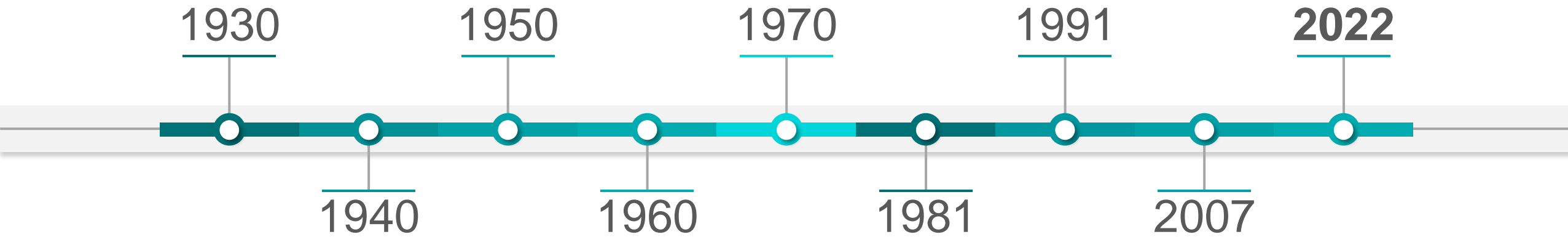
## ¿Qué es el Censo Agropecuario?

Es la **fuentes de información** económica agropecuaria y forestal **más completa y detallada de México.**

Necesaria para **la toma de decisiones, el análisis y la investigación.**

# »» El Censo Agropecuario y su historia

México cuenta con datos **estadísticos de la producción agrícola y ganadera** del país desde **1930** con el levantamiento del primer Censo Agrícola-Ganadero y el primer Censo Ejidal.





# La riqueza de información del Censo Agropecuario

Ofrece información con altos niveles de desagregación y con distintos enfoques:  
**por tamaño de la unidad de producción; por municipio, regiones y microrregiones;  
por producto (cultivos, especies pecuarias y especies forestales); por ciclo agrícola;  
por tipo de agricultura; etcétera.**

El Gobierno Federal, Estatal y Municipal obtiene indicadores para las **políticas públicas.**

Los datos contribuyen a los **Objetivos de Desarrollo Sostenible.**

Las empresas prestadoras de servicios agropecuarios pueden definir sus **políticas de mercado.**

Las organizaciones de productores(as) conocen las **características de sus asociados(as).**

Las y los investigadores pueden realizar **estudios de las actividades del campo.**

Las y los productores y la sociedad en general saben **qué, cuánto y cómo se produce en el campo.**





# El Censo Agropecuario proporciona el **mosaico nacional de terrenos rurales**

Permite, a partir de una base geográfica sólida, conformar el **mosaico nacional de terrenos**

Permite combinar los **datos estadísticos con los geográficos.**

Pudiendo identificar **geográficamente la producción agrícola, ganadera y forestal;** el uso del suelo; la frontera agrícola; y las zonas de riego, entre otros temas.

# »»» Unidad de observación

## Unidad de producción agropecuaria

Es la **unidad económica** conformada por uno o más terrenos ubicados en el mismo municipio.

Al menos en alguno de ellos se realizan actividades agropecuarias o forestales.

Bajo la administración de un mismo productor(a).

Con los mismos elementos de producción, como equipo, maquinaria, vehículos y mano de obra.

## Unidad de producción forestal

Es la **unidad económica** conformada por uno o más terrenos, cubiertos de vegetación forestal, como bosque o selva, entre otros tipos de vegetación.

Ubicados en una sola entidad federativa.

Para aprovechar los recursos forestales, maderables y no maderables.

Bajo el manejo de una misma administración.

Con los mismos elementos de producción, como equipo, maquinaria, vehículos y mano de obra.



# »»» Periodo de referencia del Censo Agropecuario 2022



Producción  
agrícola

Año agrícola comprendido entre  
**octubre de 2021 y  
septiembre de 2022.**



Producción  
pecuaria

Existencias el  
**15 de septiembre  
de 2022.**



Actividad  
forestal

Periodo comprendido entre  
**octubre de 2021 y  
septiembre de 2022.**

# RESULTADOS DEFINITIVOS DEL CENSO



# SUPERFICIE CON VOCACIÓN AGROPECUARIA Y SUPERFICIE CON APROVECHAMIENTO FORESTAL EN GUERRERO



# Superficie rural y superficie con vocación agropecuaria y aprovechamiento forestal





# »» Superficie con uso o vocación agropecuaria y aprovechamiento forestal



\*/ Superficie con construcciones como: habitaciones, bodegas y corrales; así como superficies ensalitradas, erosionadas, entre otro tipo de superficies, que se encuentran al interior de la unidad de producción agropecuaria.



# Unidades de producción y superficie agrícola por tipo de unidad de producción





# Superficie agrícola (sembrada, no sembrada y en descanso) de las unidades de producción agropecuarias activas



Superficie agrícola  
total de las unidades  
de producción  
agropecuarias activas  
**1 183 959**  
hectáreas

Superficie sembrada  
**869 220**  
hectáreas

Superficie no sembrada  
**314 739**  
hectáreas

En descanso  
**207 597**  
hectáreas

No sembrada por mal temporal, por falta de  
crédito, por enfermedad, por falta de dinero o  
apoyos o porque no hubo quien la sembrara,  
entre otras causas (excepto descanso)  
**107 142**  
hectáreas

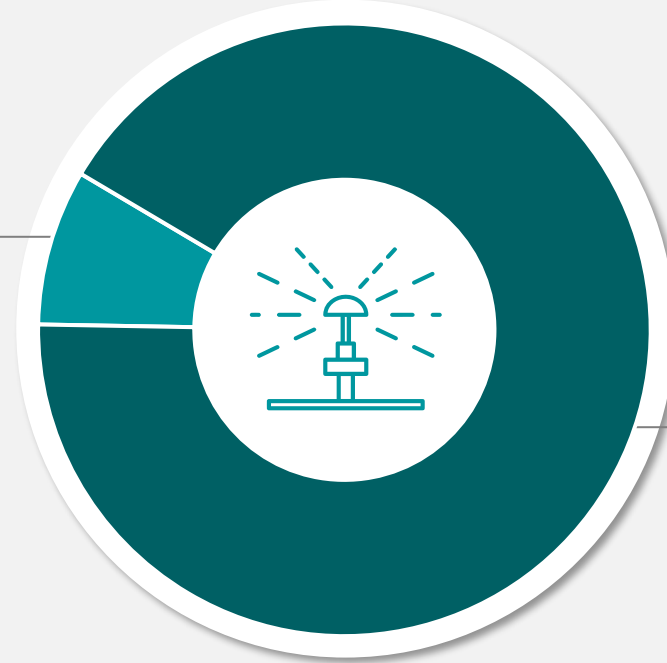




# Superficie agrícola, según modalidad hídrica

Superficie agrícola es de **1 183 959** hectáreas de las unidades de producción agropecuaria activas

Riego ▶ 8.2 %  
97 463 hectáreas



Temporal ▶ 91.8 %  
1 086 496 hectáreas



# AGRICULTURA A CIELO ABIERTO

## PRINCIPALES CULTIVOS, PRODUCCIÓN Y SUPERFICIE SEMBRADA



RESULTADOS DEFINITIVOS  
**DEL CENSO**





# Producción y superficie sembrada de los principales cultivos anuales



Maíz grano blanco

**1 061 881.83**

**459 751.78**



Maíz forrajero

**541 218.21**

**23 526.41**



Calabaza/  
calabacita

**125 981.46**

**49 099.98**



Sorgo forrajero

**74 245.77**

**2 971.06**



Maíz grano amarillo

**71 375.74**

**18 771.08**



Sandía

**31 190.73**

**1 797.97**

Producción  
(toneladas)

Superficie  
sembrada  
(hectáreas)





# Producción y superficie sembrada de los principales cultivos perennes



Pasto Cultivado

**979 105.91**

**109 248.98**



Mango

**458 067.88**

**42 640.67**



Coco

**212 985.59**

**49 391.31**



Plátano

**36 541.77**

**4 404.20**



Agave

**24 843.74**

**3 807.59**



Papaya

**17 309.78**

**855.54**

Producción  
(toneladas)

Superficie  
cultivada  
(hectáreas)



# UNIDADES DE PRODUCCIÓN CON CRÍA Y EXPLOTACIÓN DE ANIMALES

## EXISTENCIAS

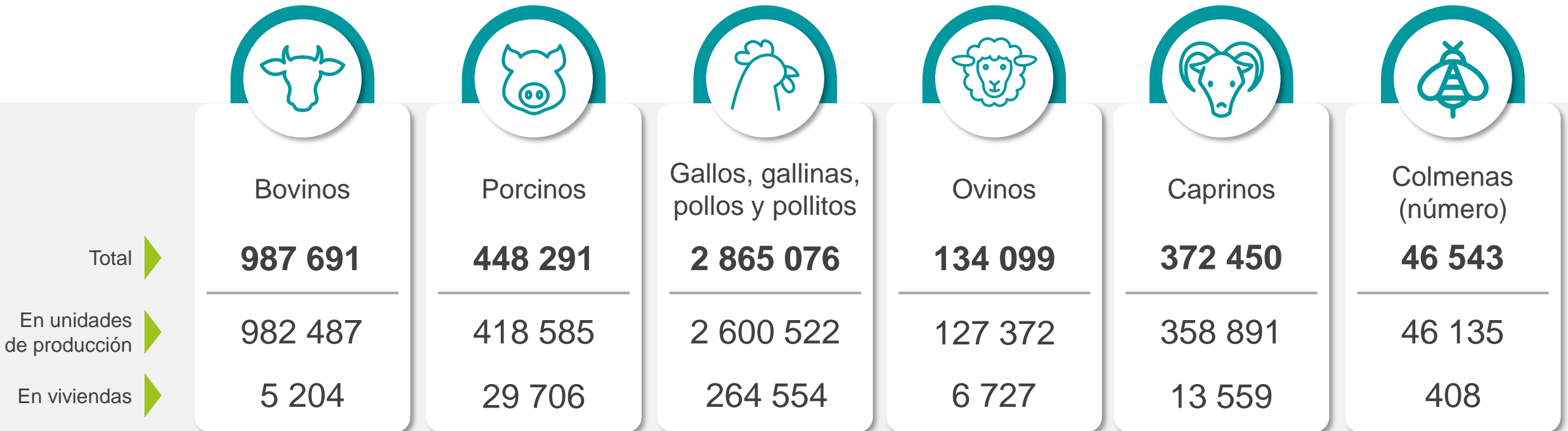


RESULTADOS DEFINITIVOS  
**DEL CENSO**





# Cría de animales en unidades de producción y viviendas, existencias (cabezas)





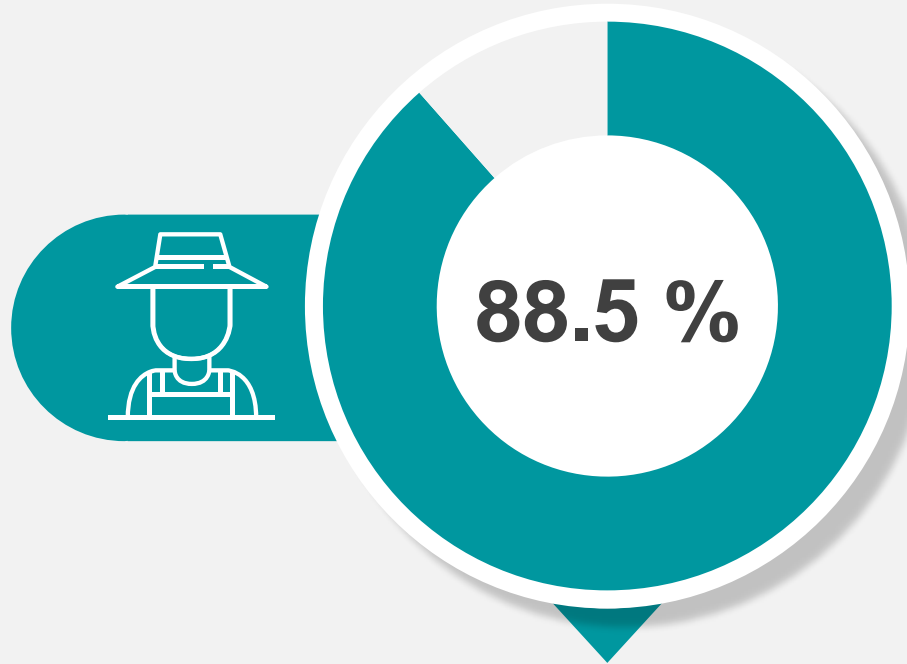
# UNIDADES DE PRODUCCIÓN AGROPECUARIA CARACTERÍSTICAS GENERALES



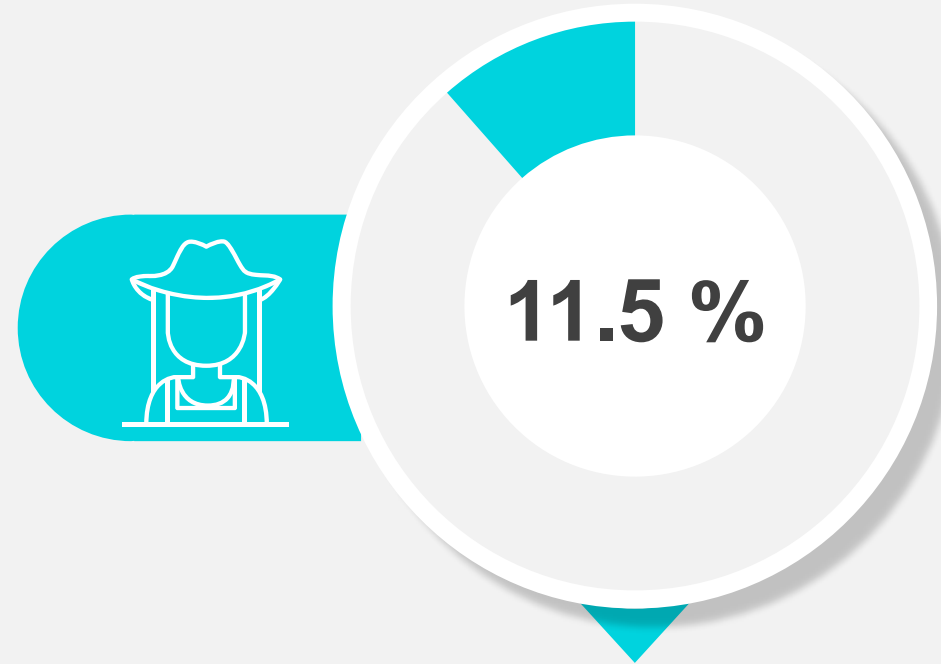
RESULTADOS DEFINITIVOS  
**DEL CENSO**



»» Total de mano de obra **2 886 616**



Hombres  
**2 555 913**




Mujeres  
**330 703**





En los últimos quince años ha disminuido la **participación de la mujer** en las labores agropecuarias y del campo

	Hombres	Mujeres
Censo Agropecuario 2007	84.7 %	15.3 %
Censo Agropecuario 2022	88.5 %	11.5 %



## Mano de obra permanente

(personal ocupado)

**807 530**

Por categoría	Personal ocupado
Productores(as) que trabajan en su UP	<b>242 249</b>
Familiares sin sueldo o salario	<b>458 346</b>
Familiares con sueldo o salario	<b>21 329</b>
Trabajadores con seis meses o más	<b>10 667</b>
Trabajadores con menos de seis meses	<b>74 939</b>




## Mano de obra eventual

**2 079 086**

puestos de trabajo de jornaleros(as)

Trabajadores(as) **contratados(as) por un tiempo determinado**, que pueden ser **contratados(as) por uno o más patrones durante el año** y que cobran una remuneración por jornada de trabajo, denominada **jornal**.



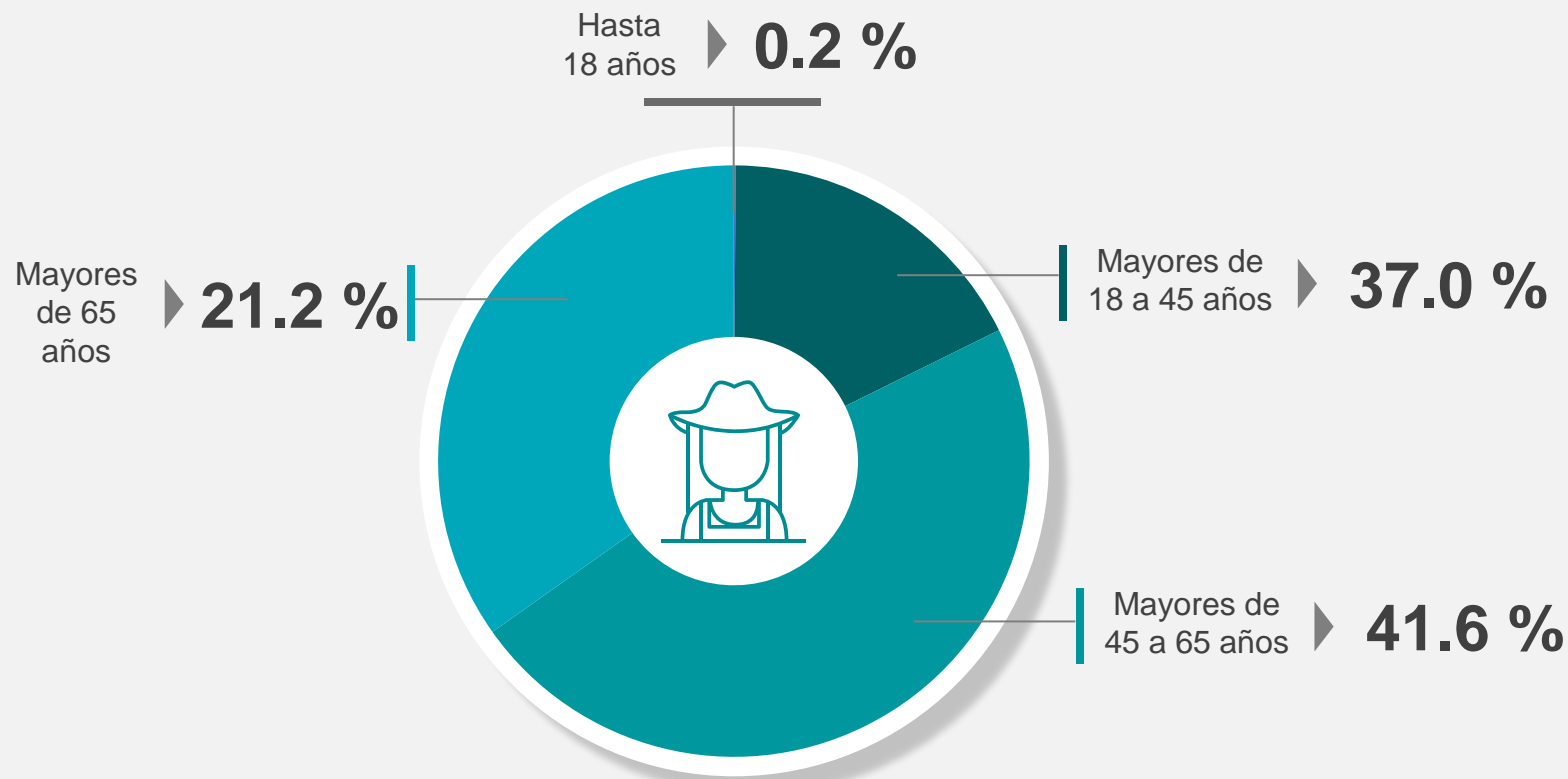


**21.2 %**

de las y los  
productores



son mayores  
de **65 años**



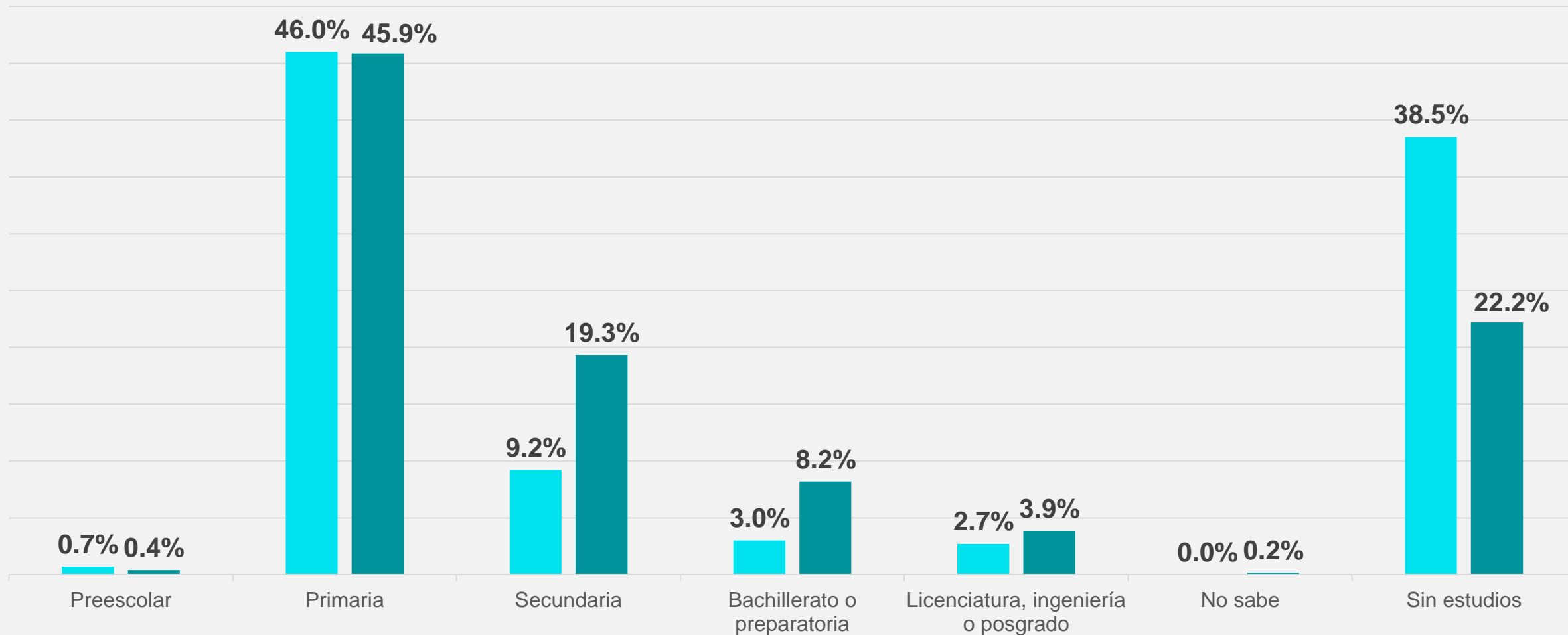
**INEGI**



CENSO · 2022  
AGROPECUARIO



Se observa un **incremento en el nivel de escolaridad** de las y los productores, aun cuando el **nivel primaria** sigue siendo el **predominante**



Censo Agropecuario 2007

Censo Agropecuario 2022

RESULTADOS DEFINITIVOS

**51** de cada **100**

productores(as) agropecuarios  
en Guerrero se consideran  
**indígenas**



**50.9 %**

de las productoras y los  
productores  
**se consideran  
indígenas**

**66.4 %**

**sí habla alguna  
lengua indígena**

**33.6 %**

**no habla alguna  
lengua indígena**



En los últimos quince años el parque vehicular de **tractores propios** prácticamente se ha duplicado



Incremento de  
**2 001**  
tractores propios


**142.9 %**

Tasa de  
crecimiento anual:  
**6.1 %**



**En los últimos 15 años** el acceso al **crédito y al seguro** de las **unidades de producción agropecuaria** continúa siendo muy bajo a pesar de que, ha tenido un ligero incremento

	Unidades de producción agropecuaria	Con obtención de crédito	Con obtención de seguro
Censo Agropecuario 2007	275 899	4 694 (1.7 %)	535 (0.2 %)
Censo Agropecuario 2022	289 366	14 489 (5.0 %)	315 (0.1 %)



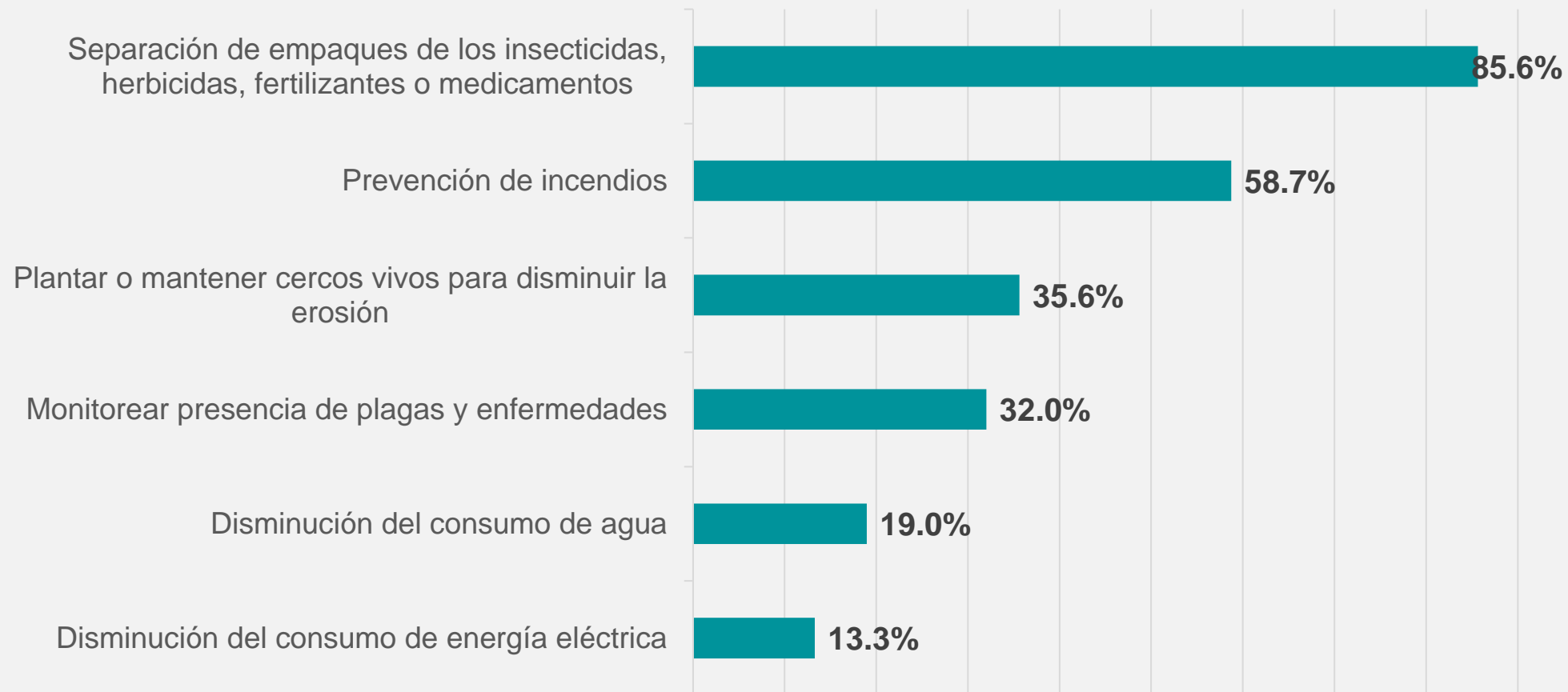
Incremento de

**9 795**

Unidades de producción con obtención de **crédito**

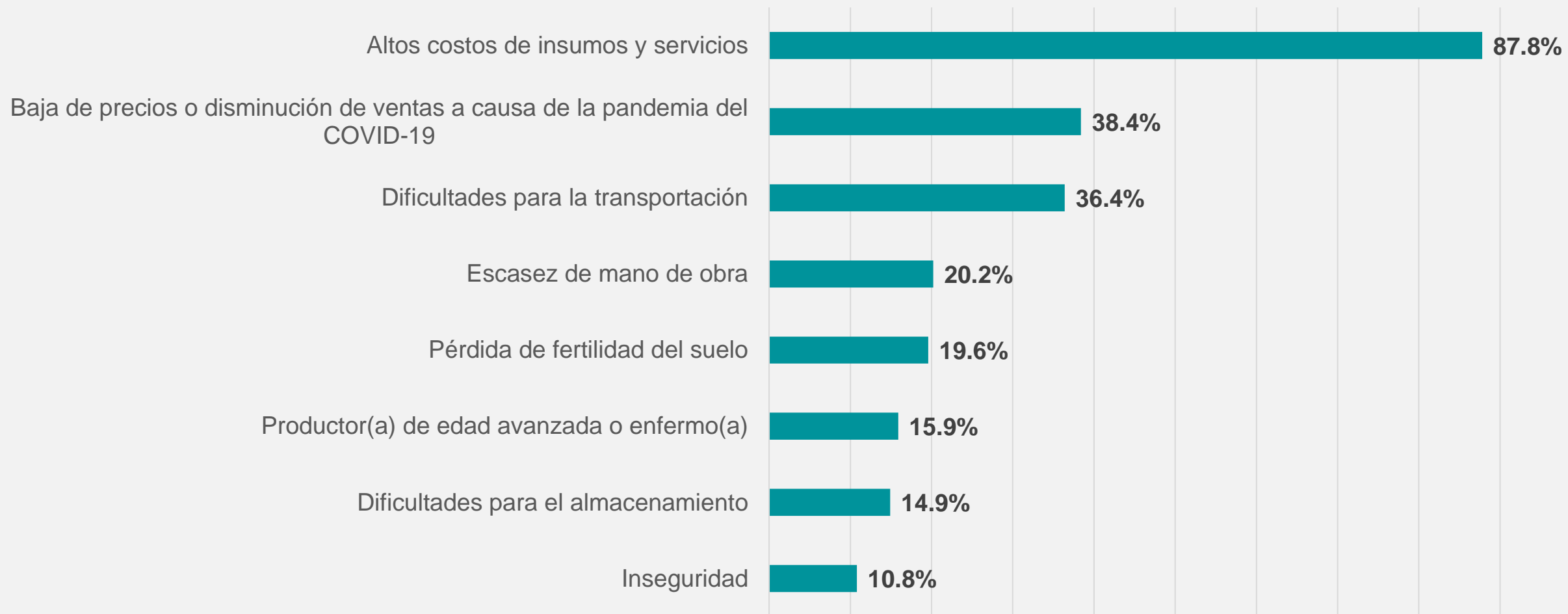


# Porcentaje de unidades de producción agropecuaria que realizan acciones para protección del medio ambiente





# Porcentaje de unidades de producción agropecuaria que reportan los principales problemas para realizar su actividad





# UNIDADES DE PRODUCCIÓN FORESTAL

VOLUMEN DE MADERA POR ESPECIE Y  
ACCIONES DE PREVENCIÓN DE INCENDIOS



RESULTADOS DEFINITIVOS  
**DEL CENSO**







# Volumen de madera obtenida por especie

**Producción**  
(metros cúbicos)



**Pino**  
(Pinus spp)

**103 533**



**Encino**  
(Quercus spp)

**18 813**



**Oyamel**  
(Abies spp)

**698**



**Otras especies forestales maderables**

**3**

# Acciones para la prevención y control de incendios forestales

(porcentaje de unidades de producción)

Acciones para la prevención y control de incendios forestales	Porcentaje
Con disposición de brechas de acceso a los terrenos forestales	75.6
Con disposición de brechas corta fuego o guardarrayas	82.1
Con actividades de prevención de incendios	84.6
Con notificación a autoridades competentes sobre el uso del fuego	73.1
Pertenecen a alguna brigada rural o voluntaria para el combate y control de incendios forestales	55.1
Con conocimiento de la norma que regula el uso y manejo del fuego en terrenos agropecuarios y forestales	55.8
Con comité de vigilancia participativa	73.1

# »» LA INFORMACIÓN A DISPOSICIÓN DE LA POBLACIÓN USUARIA



# >>> Conoce más



## 118 tabulados

Con un desglose hasta municipio con la gran variedad de temas y las variables captadas.



## Mapa Digital de México

Módulo de consulta interactivo que relaciona la información estadística y geográfica del territorio mexicano.



## Metodología

Describe las características técnicas, los métodos y procedimientos del censo para diseñar, recolectar, codificar, validar, analizar y obtener resultados.



## Documentos

- ✓ Presentaciones
- ✓ Glosario
- ✓ Metadatos
- ✓ Datos abiertos



## Atención a usuarios(as)

- ✓ Solicitudes especiales
- ✓ Laboratorio de microdatos
- ✓ Transparencia





# ¿DÓNDE ESTÁN PUBLICADOS LOS RESULTADOS DEFINITIVOS DEL CENSO AGROPECUARIO 2022?



[www.inegi.org.mx](http://www.inegi.org.mx)

Programas de información / Subsistema de Información Económica / Censos /  
Agropecuarios y Ejidales / Censo Agrícola, Ganadero y Forestal / 2022





CENSO • 2022  
AGROPECUARIO

## Conociendo México

800 111 46 34 • [www.inegi.org.mx](http://www.inegi.org.mx) • [atencion.usuarios@inegi.org.mx](mailto:atencion.usuarios@inegi.org.mx)

    **INEGI Informa**