



CENSO·2022 AGROPECUARIO

RESULTADOS DEFINITIVOS

Guanajuato

»»» 21 de noviembre de 2023

»» Índice

01

El Censo Agropecuario

02

Resultados del censo

03

La información a disposición de la población usuaria



EL CENSO AGROPECUARIO



CENSO 2022
AGROPECUARIO




¿Qué es el Censo Agropecuario?

Es la **fuentes de información** económica agropecuaria y forestal **más completa y detallada de México.**

Necesaria para **la toma de decisiones, el análisis y la investigación.**

»» El Censo Agropecuario y su historia

México cuenta con datos **estadísticos de la producción agrícola y ganadera** del país desde **1930** con el levantamiento del primer Censo Agrícola-Ganadero y el primer Censo Ejidal.





La riqueza de información del Censo Agropecuario

Ofrece información con altos niveles de desagregación y con distintos enfoques:
**por tamaño de la unidad de producción; por municipio, regiones y microrregiones;
por producto (cultivos, especies pecuarias y especies forestales); por ciclo agrícola;
por tipo de agricultura; etcétera.**

El Gobierno Federal, Estatal y Municipal obtiene indicadores para las **políticas públicas.**

Los datos contribuyen a los **Objetivos de Desarrollo Sostenible.**

Las empresas prestadoras de servicios agropecuarios pueden definir sus **políticas de mercado.**

Las organizaciones de productores(as) conocen las **características de sus asociados(as).**

Las y los investigadores pueden realizar **estudios de las actividades del campo.**

Las y los productores y la sociedad en general saben **qué, cuánto y cómo se produce en el campo.**



El Censo Agropecuario proporciona el **mosaico nacional de terrenos rurales**

Permite, a partir de una base geográfica sólida, conformar el **mosaico nacional de terrenos**

Permite combinar los **datos estadísticos con los geográficos.**

Pudiendo identificar **geográficamente la producción agrícola, ganadera y forestal;** el uso del suelo; la frontera agrícola; y las zonas de riego, entre otros temas.

»»» Unidad de observación

Unidad de producción agropecuaria

Es la **unidad económica** conformada por uno o más terrenos ubicados en el mismo municipio.

Al menos en alguno de ellos se realizan actividades agropecuarias o forestales.

Bajo la administración de un mismo productor(a).

Con los mismos elementos de producción, como equipo, maquinaria, vehículos y mano de obra.

Unidad de producción forestal

Es la **unidad económica** conformada por uno o más terrenos, cubiertos de vegetación forestal, como bosque o selva, entre otros tipos de vegetación.

Ubicados en una sola entidad federativa.

Para aprovechar los recursos forestales, maderables y no maderables.

Bajo el manejo de una misma administración.

Con los mismos elementos de producción, como equipo, maquinaria, vehículos y mano de obra.

»»» Periodo de referencia del Censo Agropecuario 2022



Producción
agrícola

Año agrícola comprendido entre
**octubre de 2021 y
septiembre de 2022.**



Producción
pecuaria

Existencias el
**15 de septiembre
de 2022.**



Actividad
forestal

Periodo comprendido entre
**octubre de 2021 y
septiembre de 2022.**

RESULTADOS DEFINITIVOS DEL CENSO



SUPERFICIE CON VOCACIÓN AGROPECUARIA Y SUPERFICIE CON APROVECHAMIENTO FORESTAL EN GUANAJUATO



Superficie rural y superficie con vocación agropecuaria y aprovechamiento forestal



Superficie con uso o vocación agropecuaria y aprovechamiento forestal



*/ Superficie con construcciones como: habitaciones, bodegas y corrales; así como superficies ensalitradas, erosionadas, entre otro tipo de superficies, que se encuentran al interior de la unidad de producción agropecuaria.



Unidades de producción y superficie agrícola por tipo de unidad de producción





Superficie agrícola (sembrada, no sembrada y en descanso) de las unidades de producción agropecuarias activas



Superficie agrícola
total de las unidades
de producción
agropecuarias activas
975 124
hectáreas

Superficie sembrada
836 105
hectáreas

Superficie no sembrada
139 019
hectáreas

En descanso
104 420
hectáreas

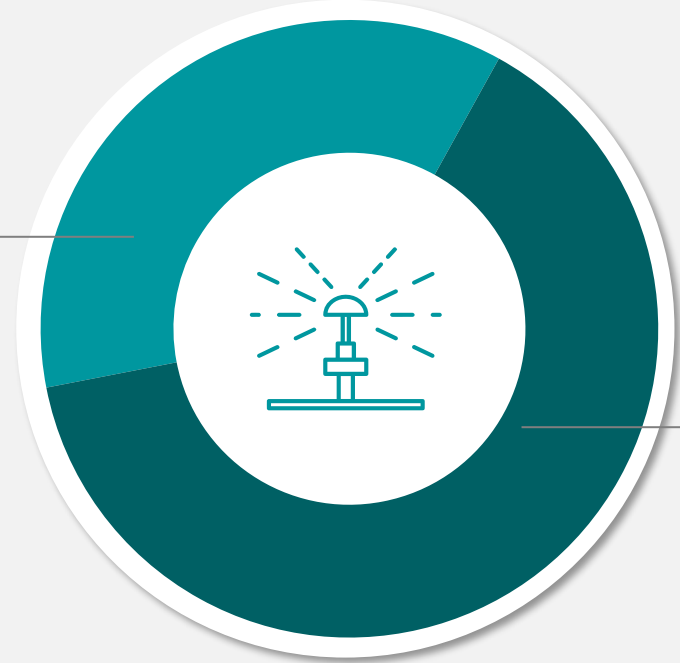
No sembrada por mal temporal, por falta de crédito, por enfermedad, por falta de dinero o apoyos o porque no hubo quien la sembrara, entre otras causas (excepto descanso)
34 599
hectáreas



Superficie agrícola, según modalidad hídrica

Superficie agrícola es de **975 124** hectáreas de las unidades de producción agropecuaria activas

Riego ▶ 36.1 %
352 186 hectáreas



Temporal ▶ 63.9 %
622 938 hectáreas



AGRICULTURA A CIELO ABIERTO

PRINCIPALES CULTIVOS, PRODUCCIÓN Y SUPERFICIE SEMBRADA




RESULTADOS DEFINITIVOS
DEL CENSO





Producción y superficie sembrada de los principales cultivos anuales



Producción (toneladas)

2 096 657

895 455

386 705

344 710

280 124

201 199

Superficie sembrada (hectáreas)

443 332

23 406

84 222

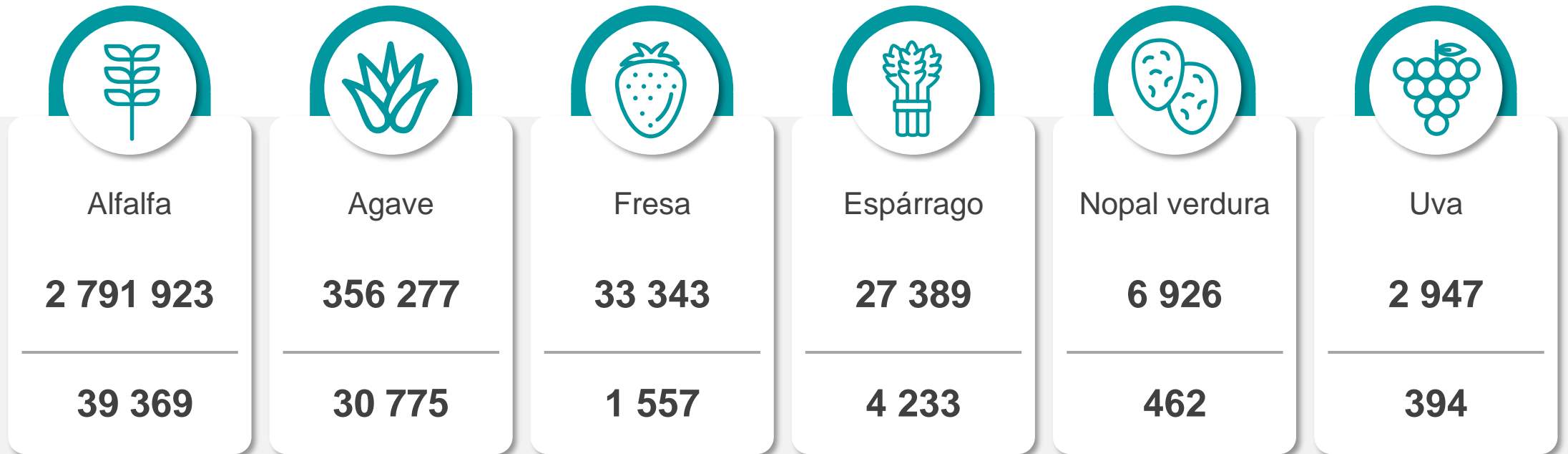
25 214

49 167

6 831



Producción y superficie sembrada de los principales cultivos perennes



Producción (toneladas)

2 791 923

356 277

33 343

27 389

6 926

2 947

Superficie cultivada (hectáreas)

39 369

30 775

1 557

4 233

462

394



AGRICULTURA PROTEGIDA



RESULTADOS DEFINITIVOS
DEL CENSO



CENSO 2022
AGROPECUARIO

»»» Unidades de producción y superficie en agricultura protegida



Superficie total

3 897

hectáreas

Unidades de
producción

444



 **INEGI**

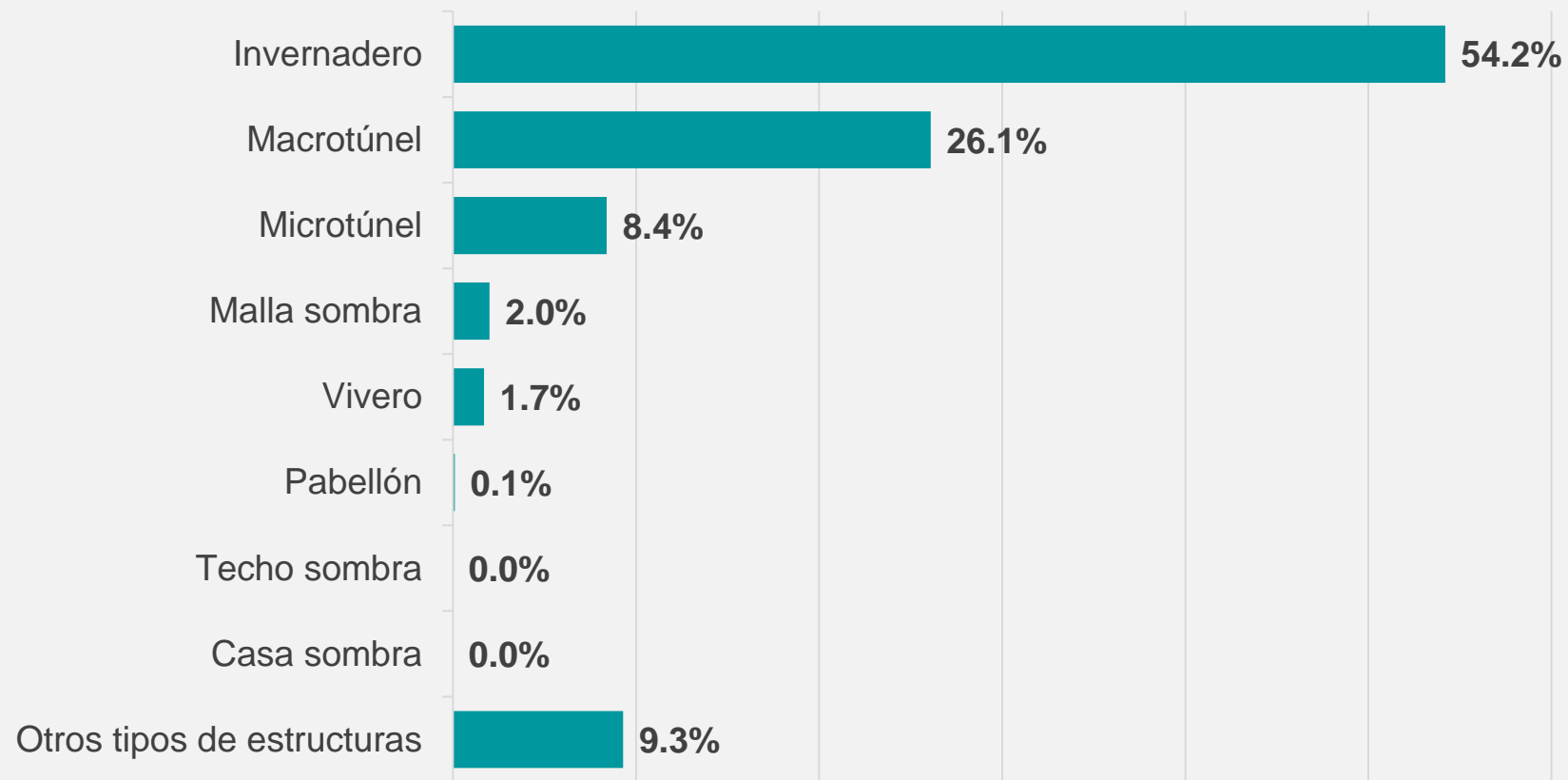


CENSO · 2022
AGROPECUARIO



Superficie que ocupan las
instalaciones de agricultura protegida
es de
3 897 hectáreas

Distribución por tipo de estructura





Principales cultivos de agricultura protegida

con superficie sembrada en hectáreas y con producción en toneladas

Cultivo	Superficie sembrada (hectáreas)			Producción (toneladas)		
	Total	En agricultura protegida	Porcentaje	Total	En agricultura protegida	Porcentaje
Chile	4 261	760	17.8	152 287	105 420	69.2
Jitomate (Tomate rojo)	2 053	876	42.7	137 044	100 734	73.5
Fresa	2 381	823	34.6	78 492	45 149	57.5
Pepino	617	190	30.8	54 240	42 477	78.3
Arándano	355	255	71.9	3 791	3 777	99.6
Zarzamora	29	16	56.1	313	242	77.3



UNIDADES DE PRODUCCIÓN CON CRÍA Y EXPLOTACIÓN DE ANIMALES

EXISTENCIAS



RESULTADOS DEFINITIVOS
DEL CENSO

 **INEGI**


CENSO 2022
AGROPECUARIO



Cría de animales en unidades de producción y viviendas, existencias (cabezas)



Bovinos

568 128

551 847

16 281



Porcinos

1 353 142

1 333 067

20 075



Gallos, gallinas, pollos y pollitos

18 332 318

18 098 158

234 160



Ovinos

413 382

356 834

56 548



Caprinos

212 617

186 595

26 022



Colmenas (número)

32 267

32 058

209

Total

En unidades de producción

En viviendas



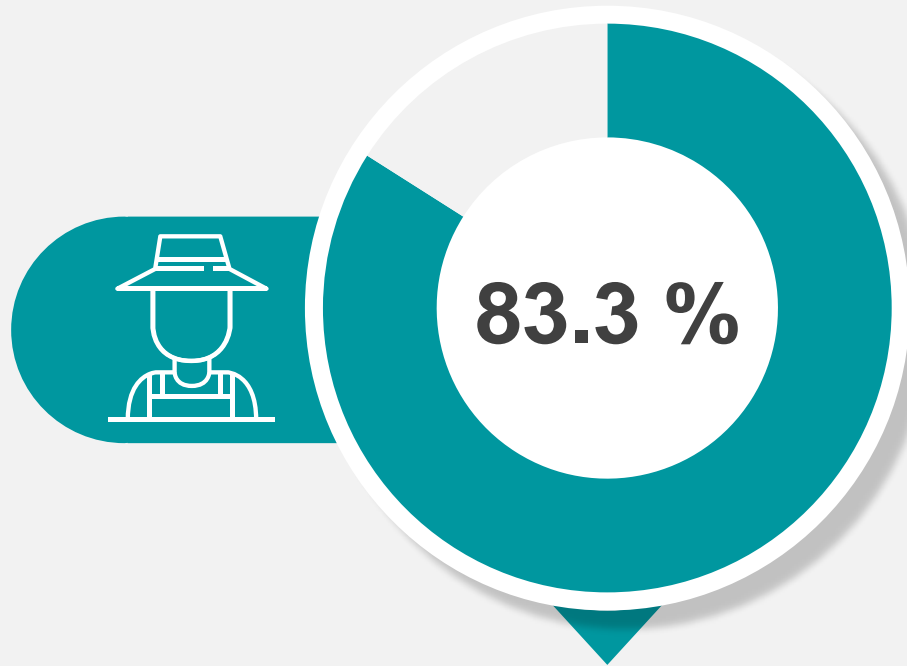
UNIDADES DE PRODUCCIÓN AGROPECUARIA CARACTERÍSTICAS GENERALES



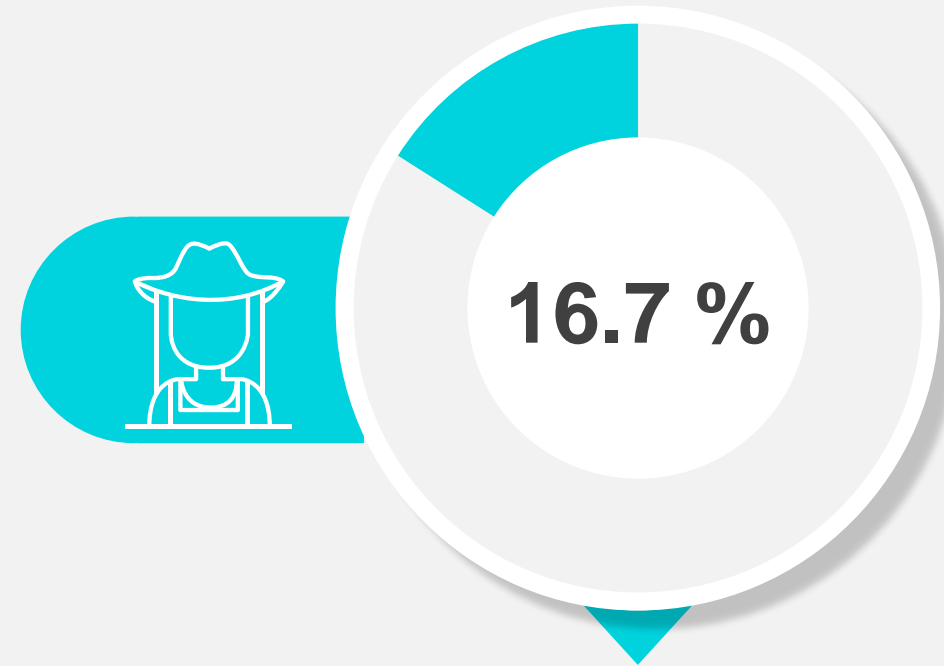
RESULTADOS DEFINITIVOS
DEL CENSO



»» Total de mano de obra 687 041



Hombres
572 454




Mujeres
114 587



En los últimos quince años ha disminuido la **participación de la mujer** en las labores agropecuarias y del campo

	Hombres	Mujeres
Censo Agropecuario 2007	78.8 %	21.2 %
Censo Agropecuario 2022	83.3 %	16.7 %



Mano de obra permanente

(personal ocupado)

380 786

Por categoría	Personal ocupado
Productores(as) que trabajan en su UP	103 767
Familiares sin sueldo o salario	204 587
Familiares con sueldo o salario	15 336
Trabajadores con seis meses o más	27 283
Trabajadores con menos de seis meses	29 813




Mano de obra eventual

306 255

puestos de trabajo de jornaleros(as)

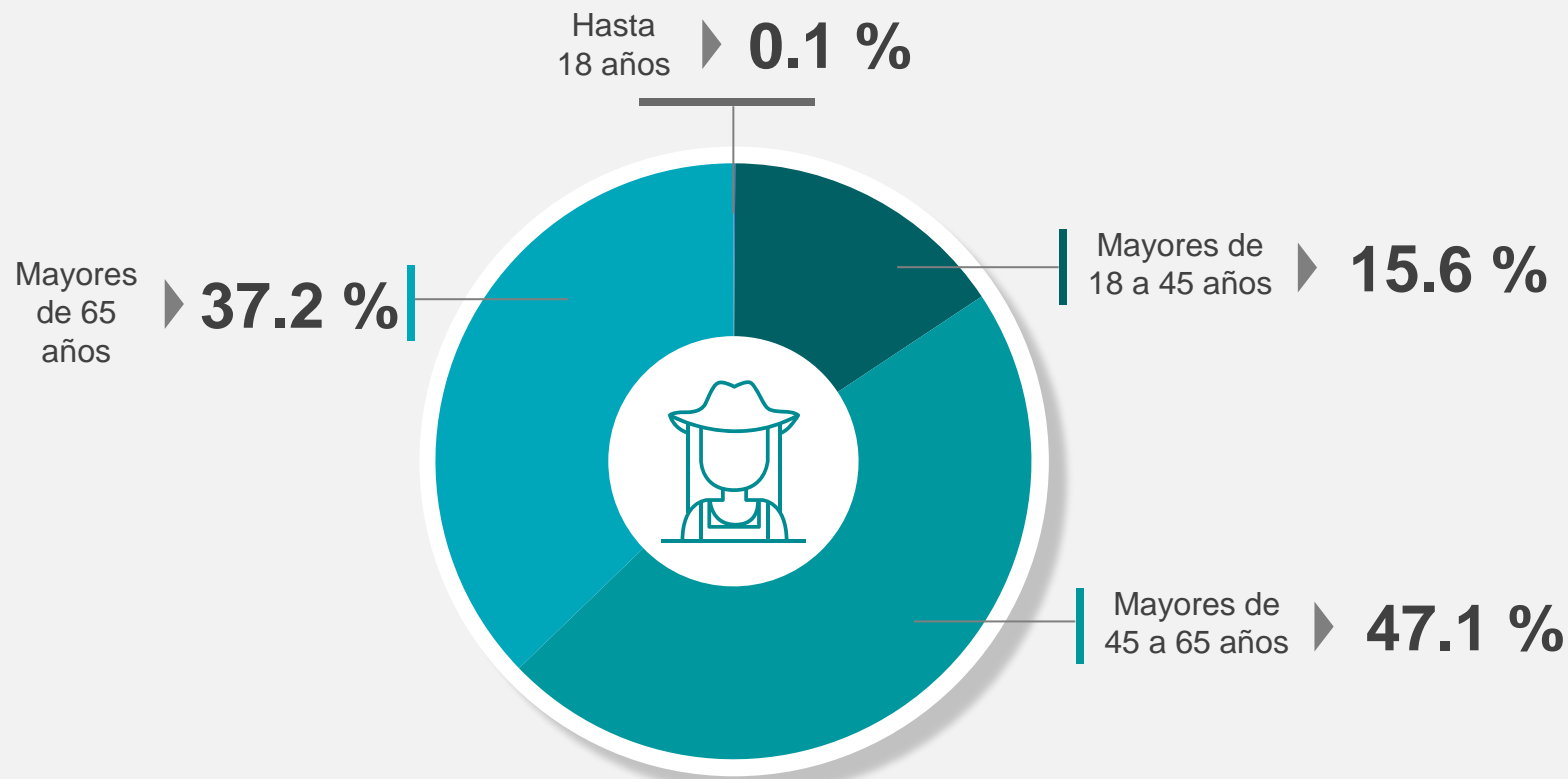
Trabajadores(as) **contratados(as) por un tiempo determinado**, que **pueden ser contratados(as) por uno o más patrones durante el año** y que cobran una remuneración por jornada de trabajo, denominada **jornal**.



37.2 %
de las y los
productores



son mayores
de **65 años**



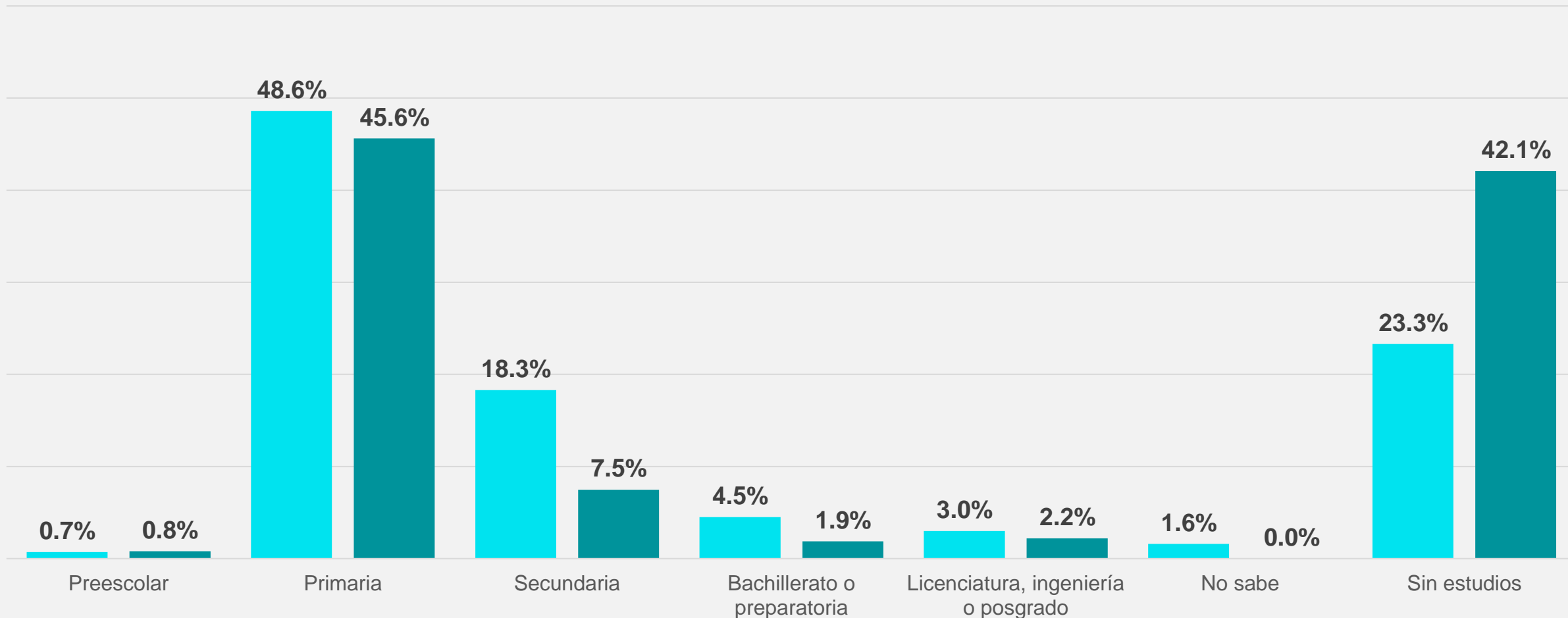
INEGI



CENSO · 2022
AGROPECUARIO



Se observa un **incremento en el nivel de escolaridad** de las y los productores, aun cuando el **nivel primaria** sigue siendo el **predominante**



 Censo Agropecuario 2022

 Censo Agropecuario 2007

 RESULTADOS DEFINITIVOS



10 de cada **100** ▶

productores(as) agropecuarios
en Guanajuato se consideran
indígenas

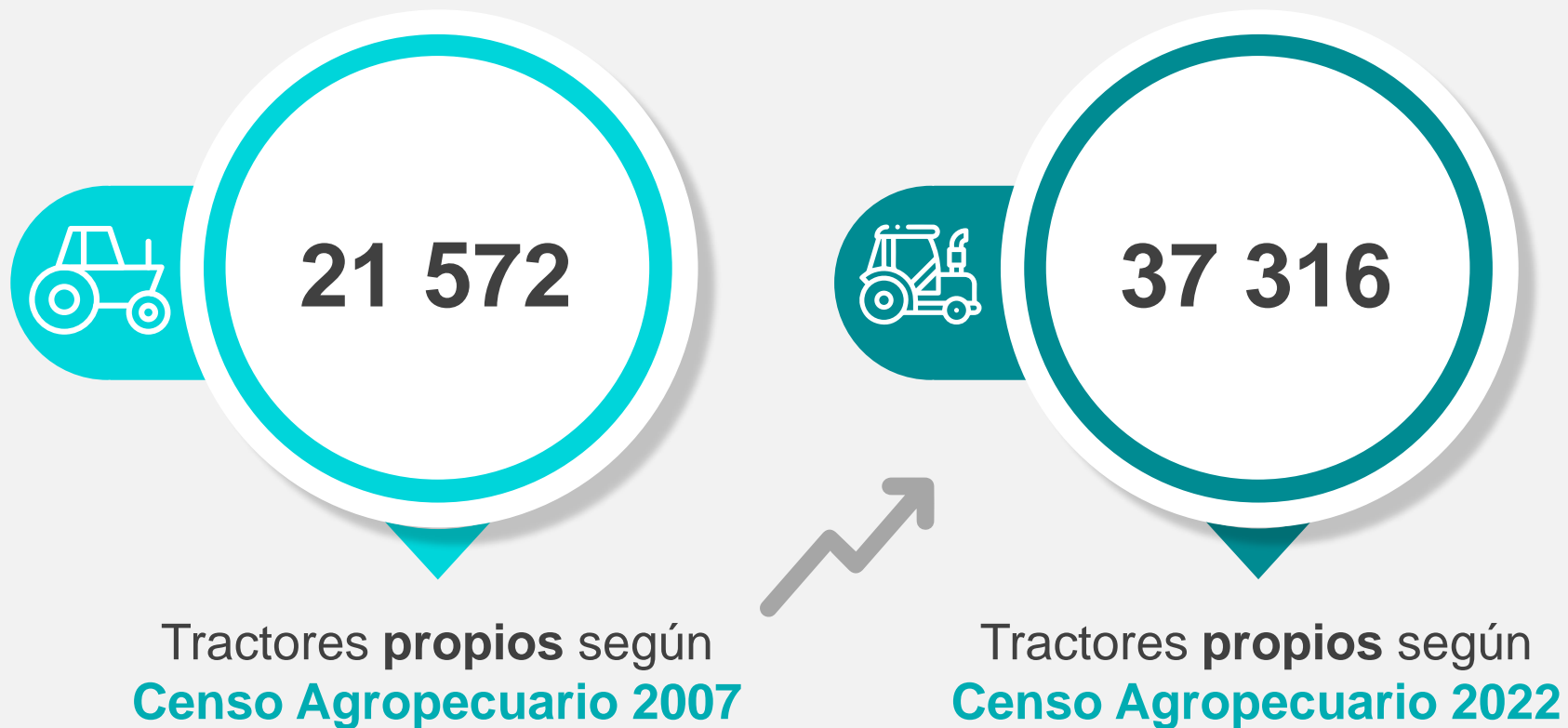


9.7 %
de las productoras y los
productores
**se consideran
indígenas**

4.0 %
**sí habla alguna
lengua indígena**

96.0 %
**no habla alguna
lengua indígena**

En los últimos quince años el parque vehicular de **tractores propios** se ha incrementado notablemente



Incremento de
15 744
tractores propios


73.0 %

Tasa de crecimiento anual:
3.7 %



En los últimos 15 años el acceso al crédito y al seguro de las unidades de producción agropecuaria continúa siendo muy bajo a pesar de que, ha tenido un ligero incremento

	Unidades de producción agropecuaria	Con obtención de crédito	Con obtención de seguro
Censo Agropecuario 2007	152 965	16 375 (10.7 %)	1 256 (0.8 %)
Censo Agropecuario 2022	159 838	18 321 (11.5 %)	4 003 (2.5 %)



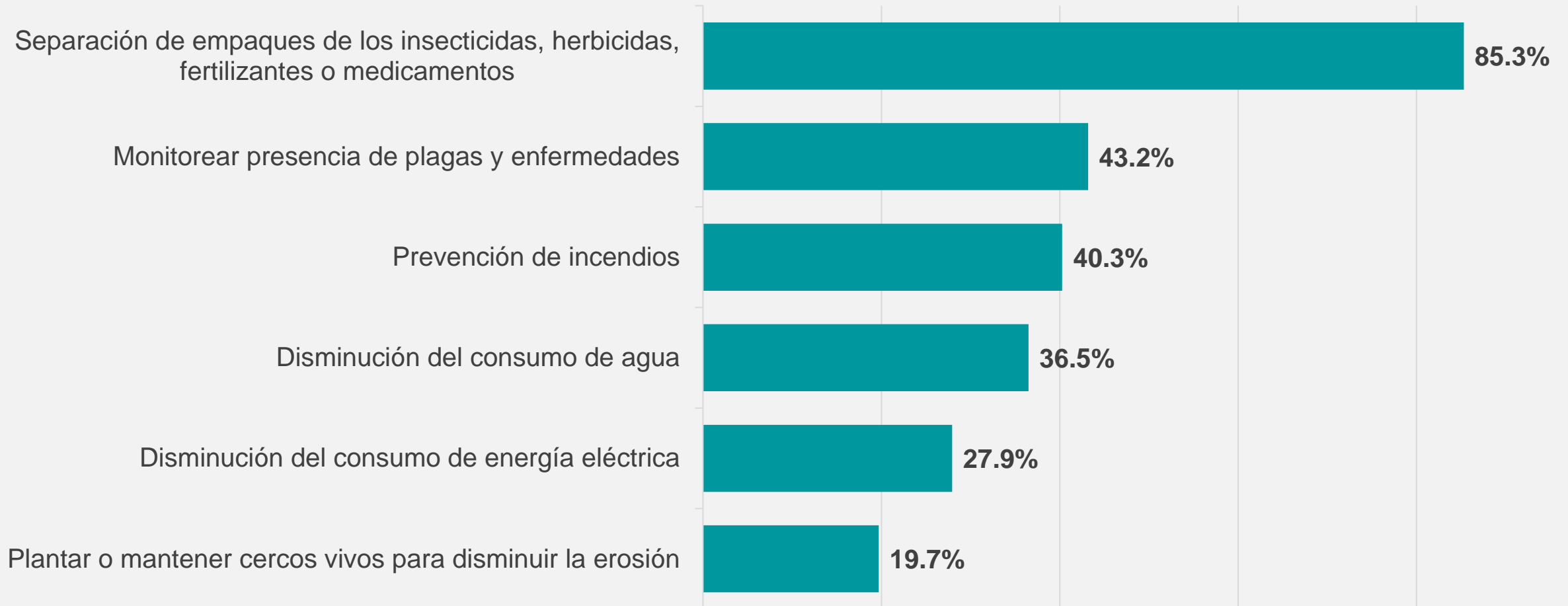
Incremento de

1 946

Unidades de producción con obtención de **crédito**

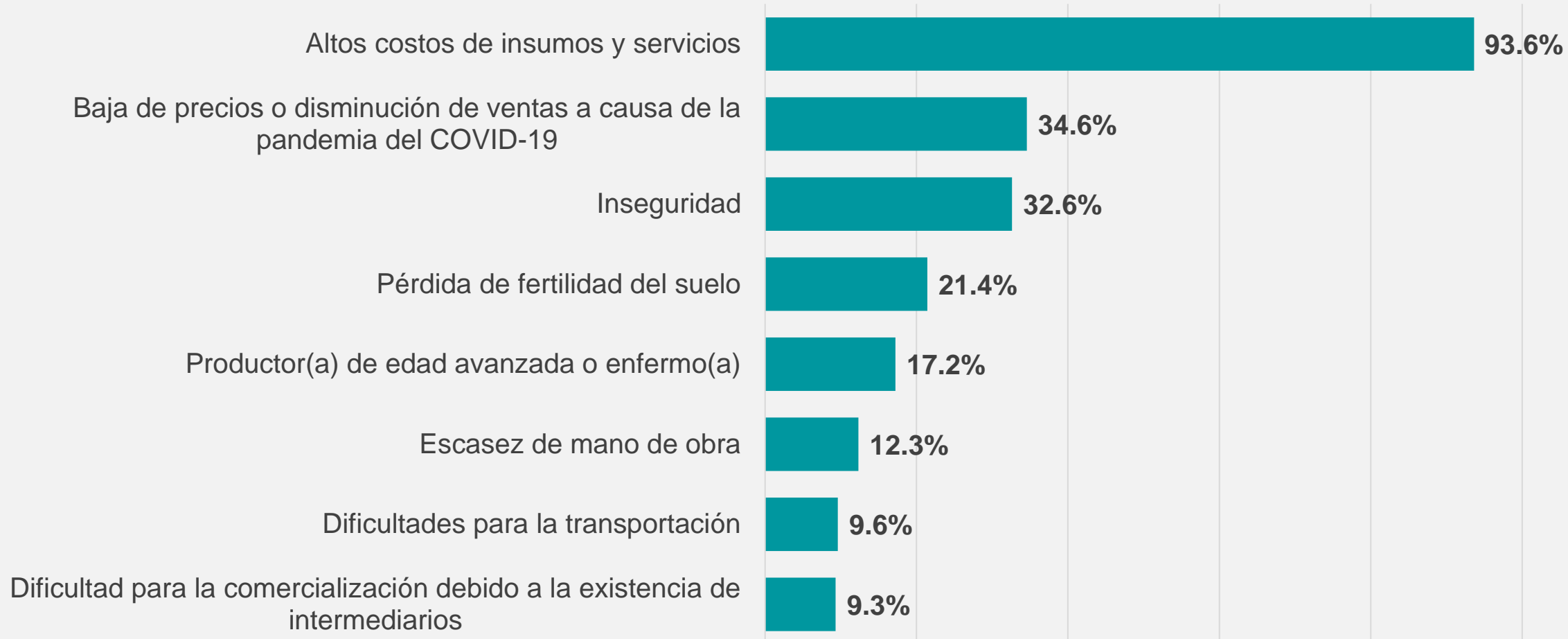


Porcentaje de unidades de producción agropecuaria que **realizan acciones para protección del medio ambiente**





Porcentaje de unidades de producción agropecuaria que reportan los principales problemas para realizar su actividad





UNIDADES DE PRODUCCIÓN FORESTAL

VOLUMEN DE MADERA POR ESPECIE Y
ACCIONES DE PREVENCIÓN DE INCENDIOS



RESULTADOS DEFINITIVOS
DEL CENSO





Volumen de madera obtenida por especie



Pino
(Pinus spp)

161



Encino
(Quercus spp)

14 961



Oyamel
(Abies spp)

0



**Tzalam o
tepemezquite**
(Lysiloma spp)

0



**Otras
especies
forestales
maderables**

615

Producción
(metros cúbicos)



Acciones para la prevención y control de incendios forestales

(porcentaje de unidades de producción)

Acciones para la prevención y control de incendios forestales	Porcentaje
Con actividades de prevención de incendios	69.2
Con notificación a autoridades competentes sobre el uso del fuego	69.2
Con disposición de brechas de acceso a los terrenos forestales	59.0
Con disposición de brechas corta fuego o guardarrayas	59.0
Con comité de vigilancia participativa	53.8
Con conocimiento de la norma que regula el uso y manejo del fuego en terrenos agropecuarios y forestales	38.5
Pertencen a alguna brigada rural o voluntaria para el combate y control de incendios forestales	25.6

»»» LA INFORMACIÓN A DISPOSICIÓN DE LA POBLACIÓN USUARIA



>>> Conoce más



118 tabulados

Con un desglose hasta municipio con la gran variedad de temas y las variables captadas.



Mapa Digital de México

Módulo de consulta interactivo que relaciona la información estadística y geográfica del territorio mexicano.



Metodología

Describe las características técnicas, los métodos y procedimientos del censo para diseñar, recolectar, codificar, validar, analizar y obtener resultados.



Documentos

- ✓ Presentaciones
- ✓ Glosario
- ✓ Metadatos
- ✓ Datos abiertos



Atención a usuarios(as)

- ✓ Solicitudes especiales
- ✓ Laboratorio de microdatos
- ✓ Transparencia



¿DÓNDE ESTÁN PUBLICADOS LOS RESULTADOS DEFINITIVOS DEL CENSO AGROPECUARIO 2022?



www.inegi.org.mx

Programas de información / Subsistema de Información Económica / Censos /
Agropecuarios y Ejidales / Censo Agrícola, Ganadero y Forestal / 2022



CENSO • 2022
AGROPECUARIO

Conociendo México

800 111 46 34 • www.inegi.org.mx • atencion.usuarios@inegi.org.mx

    **INEGI Informa**