



# CENSO·2022 AGROPECUARIO

## RESULTADOS DEFINITIVOS

### Hidalgo

»» 21 de noviembre de 2023

# »» Índice

01

El Censo Agropecuario

02

Resultados del censo

03

La información a disposición de la población usuaria





# EL CENSO AGROPECUARIO



CENSO 2022  
AGROPECUARIO



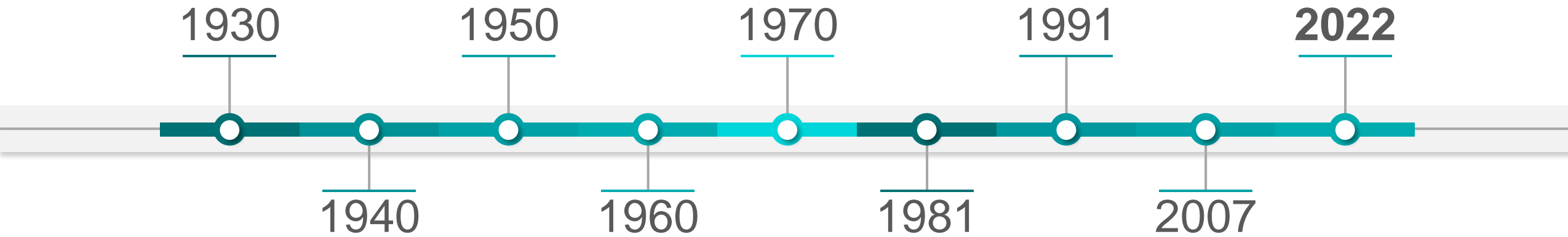
## ¿Qué es el Censo Agropecuario?

Es la **fuentes de información** económica agropecuaria y forestal **más completa y detallada de México.**

Necesaria para **la toma de decisiones, el análisis y la investigación.**

# »» El Censo Agropecuario y su historia

México cuenta con datos **estadísticos de la producción agrícola y ganadera** del país desde **1930** con el levantamiento del primer Censo Agrícola-Ganadero y el primer Censo Ejidal.





# La riqueza de información del Censo Agropecuario

Ofrece información con altos niveles de desagregación y con distintos enfoques:  
**por tamaño de la unidad de producción; por municipio, regiones y microrregiones; por producto (cultivos, especies pecuarias y especies forestales); por ciclo agrícola; por tipo de agricultura; etcétera.**

<p>El Gobierno Federal, Estatal y Municipal obtiene indicadores para las <b>políticas públicas.</b></p>	<p>Los datos contribuyen a los <b>Objetivos de Desarrollo Sostenible.</b></p>	<p>Las empresas prestadoras de servicios agropecuarios pueden definir sus <b>políticas de mercado.</b></p>	<p>Las organizaciones de productores(as) conocen las <b>características de sus asociados(as).</b></p>	<p>Las y los investigadores pueden realizar <b>estudios de las actividades del campo.</b></p>	<p>Las y los productores y la sociedad en general saben <b>qué, cuánto y cómo se produce en el campo.</b></p>
---	---	--	---	---	---





## El Censo Agropecuario proporciona el **mosaico nacional de terrenos rurales**

Permite, a partir de una base geográfica sólida, conformar el **mosaico nacional de terrenos**

Permite combinar los **datos estadísticos con los geográficos.**

Pudiendo identificar **geográficamente la producción agrícola, ganadera y forestal;** el uso del suelo; la frontera agrícola; y las zonas de riego, entre otros temas.

# »»» Unidad de observación

## Unidad de producción agropecuaria

Es la **unidad económica** conformada por uno o más terrenos ubicados en el mismo municipio.

Al menos en alguno de ellos se realizan actividades agropecuarias o forestales.

Bajo la administración de un mismo productor(a).

Con los mismos elementos de producción, como equipo, maquinaria, vehículos y mano de obra.

## Unidad de producción forestal

Es la **unidad económica** conformada por uno o más terrenos, cubiertos de vegetación forestal, como bosque o selva, entre otros tipos de vegetación.

Ubicados en una sola entidad federativa.

Para aprovechar los recursos forestales, maderables y no maderables.

Bajo el manejo de una misma administración.

Con los mismos elementos de producción, como equipo, maquinaria, vehículos y mano de obra.



# »»» Periodo de referencia del Censo Agropecuario 2022



**Producción  
agrícola**

Año agrícola comprendido entre  
**octubre de 2021 y  
septiembre de 2022.**



**Producción  
pecuaria**

Existencias el  
**15 de septiembre  
de 2022.**



**Actividad  
forestal**

Periodo comprendido entre  
**octubre de 2021 y  
septiembre de 2022.**

# RESULTADOS DEFINITIVOS DEL CENSO



# SUPERFICIE CON VOCACIÓN AGROPECUARIA Y SUPERFICIE CON APROVECHAMIENTO FORESTAL EN HIDALGO



# Superficie rural y superficie con vocación agropecuaria y aprovechamiento forestal



Total del estado

**2.1**

millones de hectáreas

En el área rural  
**2.0 millones de hectáreas\***

Resto \*  
**0.1 millones de hectáreas**

\*/ Centros de población, caminos, cuerpos de agua, entre otros rasgos geográficos.

Con uso o vocación agropecuaria  
**1.0 millones de hectáreas**  
(51.5 % del área rural)

Con aprovechamiento forestal  
**0.1 millones de hectáreas**  
(3.4 % del área rural)

Sin uso o vocación agropecuaria y sin aprovechamiento forestal  
**0.9 millones de hectáreas**  
(45.1 % del área rural)



# »» Superficie con uso o vocación agropecuaria y aprovechamiento forestal



\*/ La suma es diferente al total debido al redondeo.

\*/ Superficie con construcciones como: habitaciones, bodegas y corrales; así como superficies ensalitradas, erosionadas, entre otro tipo de superficies, que se encuentran al interior de la unidad de producción agropecuaria.



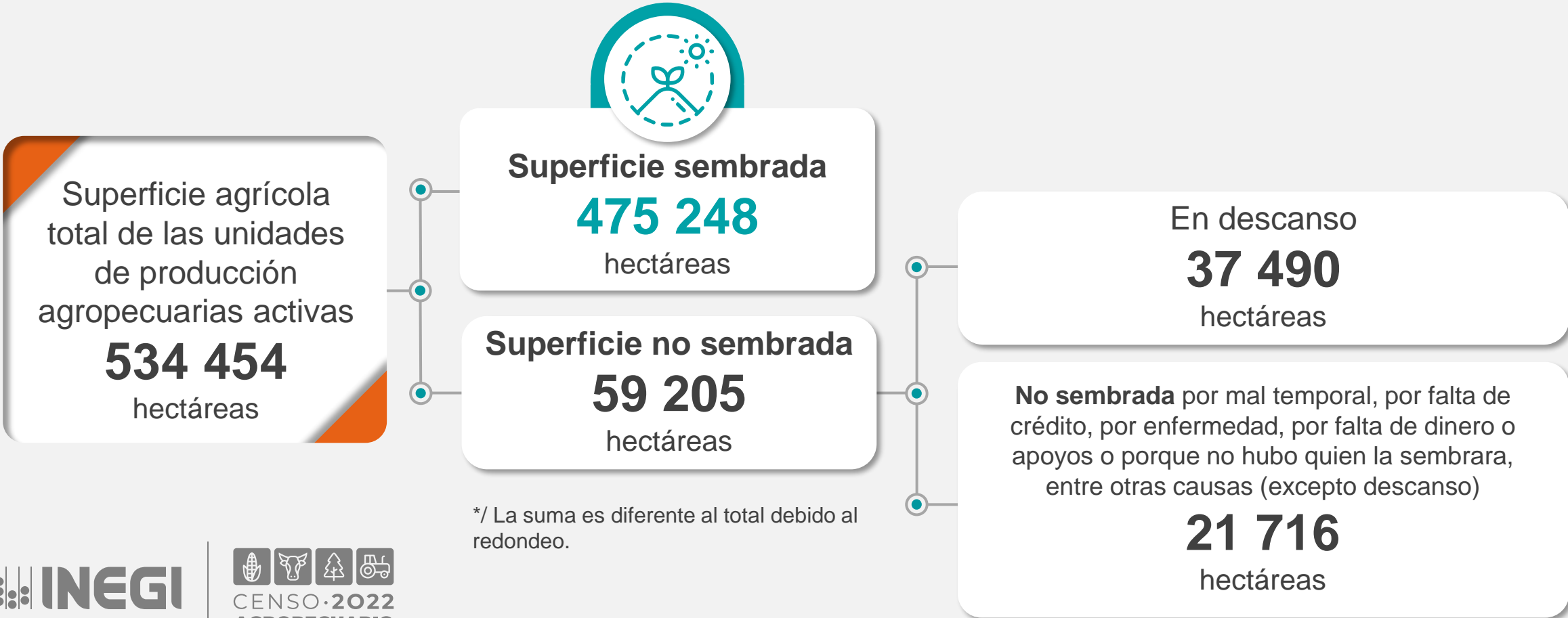
# Unidades de producción y superficie agrícola por tipo de unidad de producción



\*/ La suma es diferente al total debido al redondeo.



# Superficie agrícola (sembrada, no sembrada y en descanso) de las unidades de producción agropecuarias activas



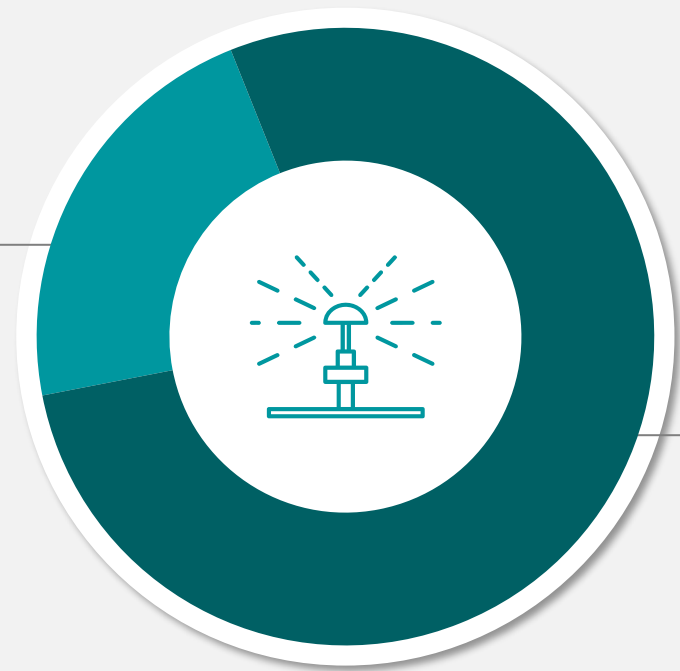




# Superficie agrícola, según modalidad hídrica

Superficie agrícola es de **534 454** hectáreas de las unidades de producción agropecuaria activas

Riego ▶ **22.0 %**  
117 672 hectáreas



Temporal ▶ **78.0 %**  
416 782 hectáreas



# AGRICULTURA A CIELO ABIERTO

## PRINCIPALES CULTIVOS, PRODUCCIÓN Y SUPERFICIE SEMBRADA



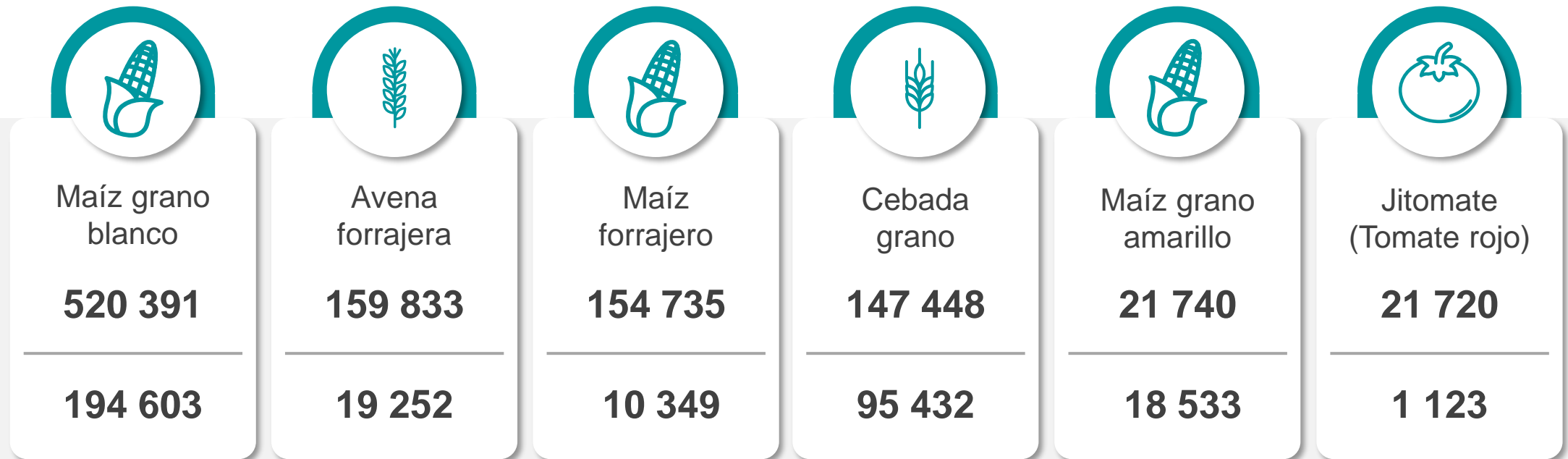
RESULTADOS DEFINITIVOS  
**DEL CENSO**

 **INEGI**

  
CENSO 2022  
AGROPECUARIO



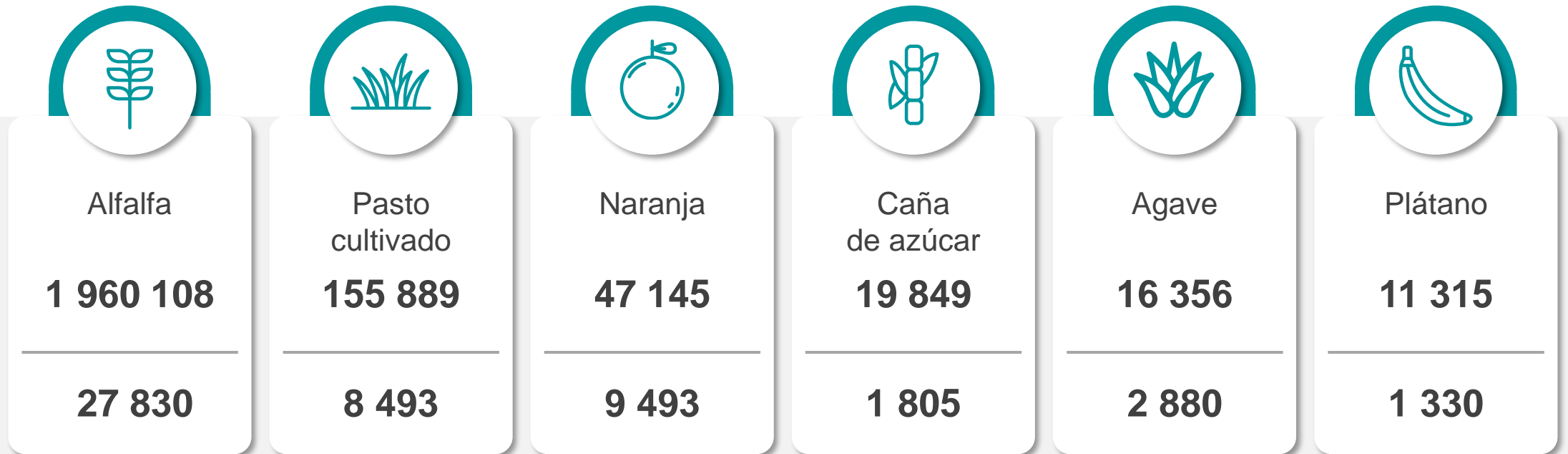
# Producción y superficie sembrada de los principales cultivos anuales







# Producción y superficie sembrada de los principales cultivos perennes





# AGRICULTURA PROTEGIDA



RESULTADOS DEFINITIVOS  
**DEL CENSO**



## »»» Unidades de producción y superficie en agricultura protegida



Superficie total

**976**

hectáreas

Unidades de  
producción

**1 981**



**INEGI**



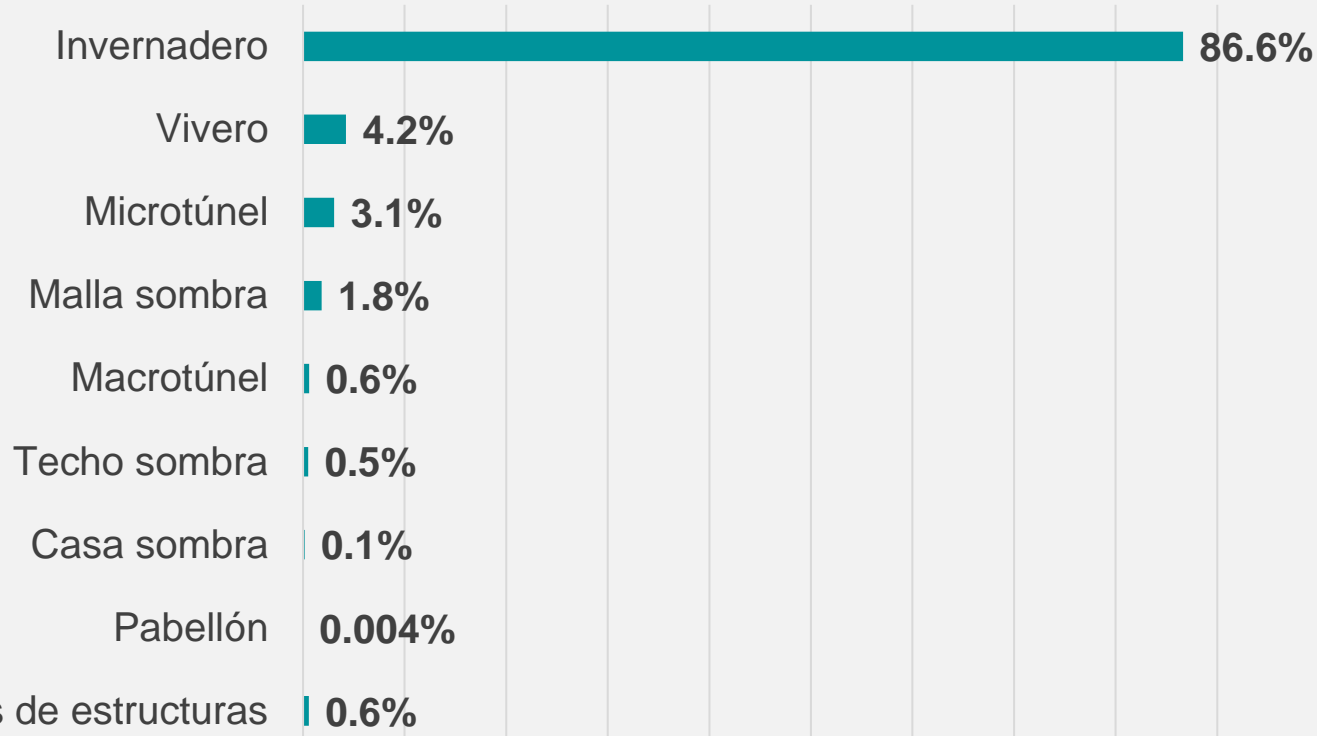
CENSO · 2022  
AGROPECUARIO





Superficie que ocupan las  
instalaciones de agricultura protegida  
es de  
**976 hectáreas**

Distribución por tipo de estructura





# Principales cultivos de agricultura protegida

## con superficie sembrada en hectáreas y con producción en toneladas

Cultivo	Superficie sembrada (hectáreas)			Producción (toneladas)		
	Total	En agricultura protegida	Porcentaje	Total	En agricultura protegida	Porcentaje
Jitomate (Tomate rojo)	1 802	679	<b>37.7%</b>	100 155	78 435	<b>78.3%</b>
Chile	2 172	51	<b>2.3%</b>	9 816	2 697	<b>27.5%</b>
Pepino	29	14	<b>47.7%</b>	1 317	1 144	<b>86.9%</b>
Manzana	1 232	2	<b>0.1%</b>	566	9	<b>1.6%</b>
Fresa	24	8	<b>32.6%</b>	388	354	<b>91.2%</b>





# UNIDADES DE PRODUCCIÓN CON CRÍA Y EXPLOTACIÓN DE ANIMALES

## EXISTENCIAS

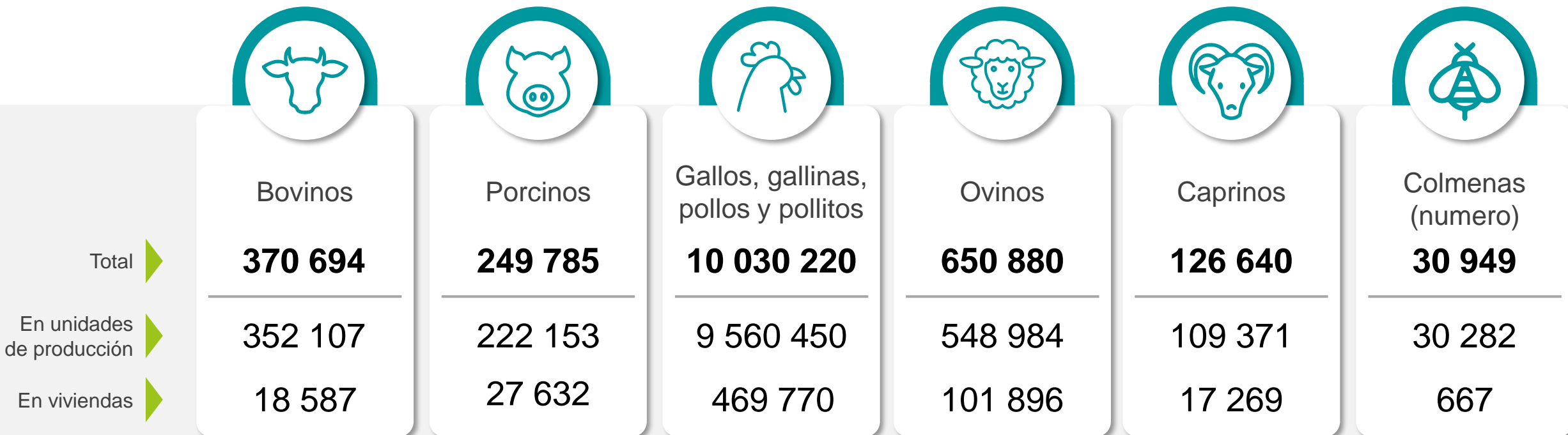


RESULTADOS DEFINITIVOS  
**DEL CENSO**





# Cría de animales en unidades de producción y viviendas, existencias (cabezas)





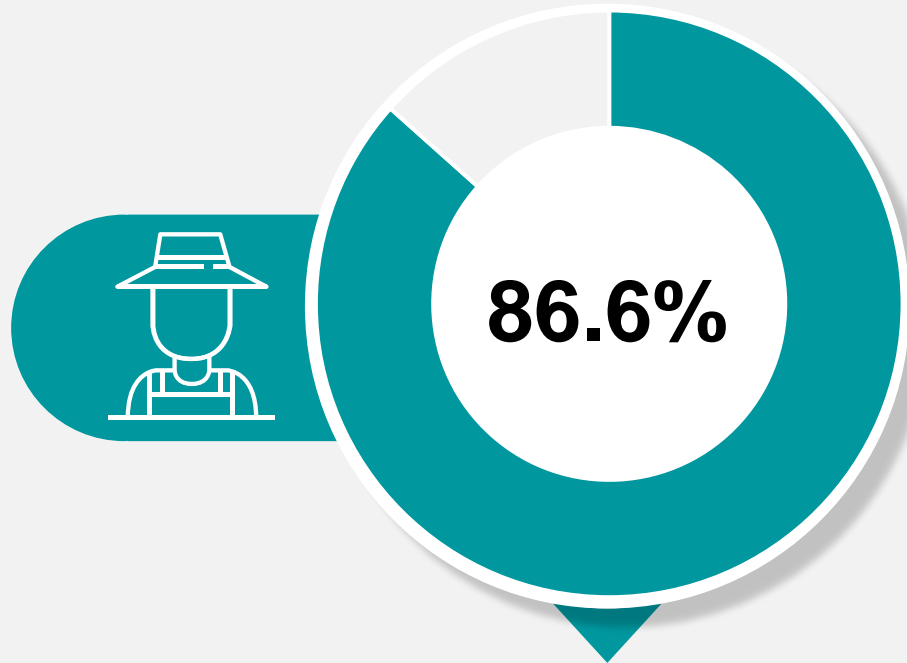
# UNIDADES DE PRODUCCIÓN AGROPECUARIA CARACTERÍSTICAS GENERALES



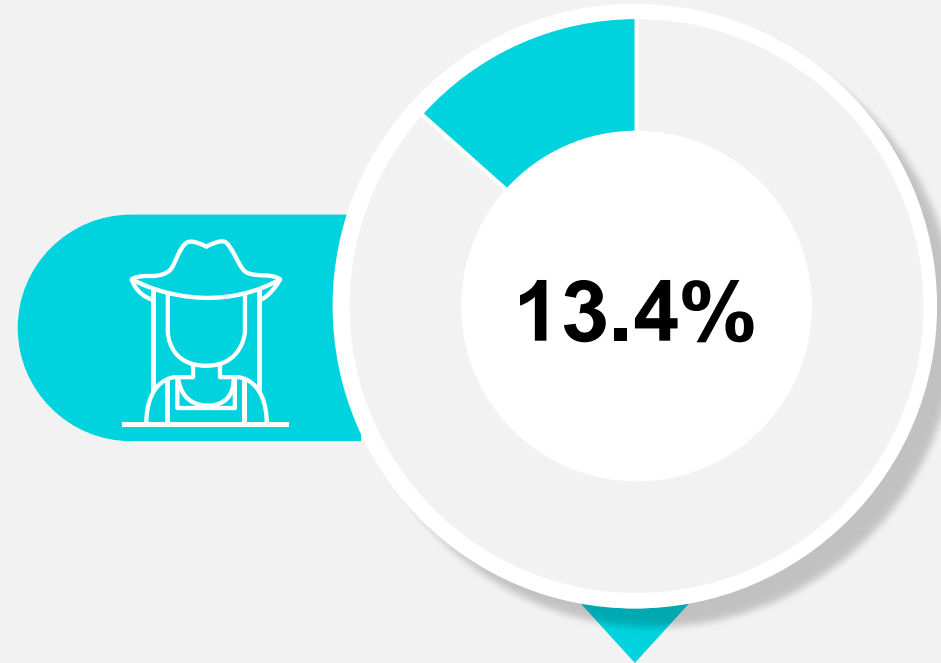
RESULTADOS DEFINITIVOS  
**DEL CENSO**



»»» Total de mano de obra  
**1 235 326**



Hombres  
**1 069 219**



Mujeres  
**166 107**



En los últimos quince años ha disminuido la **participación de la mujer** en las labores agropecuarias y del campo

	Hombres	Mujeres
Censo Agropecuario 2007	84.9 %	15.1 %
Censo Agropecuario 2022	86.6 %	13.4 %





## Mano de obra permanente (personal ocupado)

**434 459**

Por categoría	Personal ocupado
Productores(as) que trabajan en su UP	<b>154 264</b>
Familiares sin sueldo o salario	<b>236 368</b>
Familiares con sueldo o salario	<b>13 982</b>
Trabajadores con seis meses o más	<b>10 074</b>
Trabajadores con menos de seis meses	<b>19 771</b>




## Mano de obra eventual

**800 867**

puestos de trabajo de jornaleros(as)

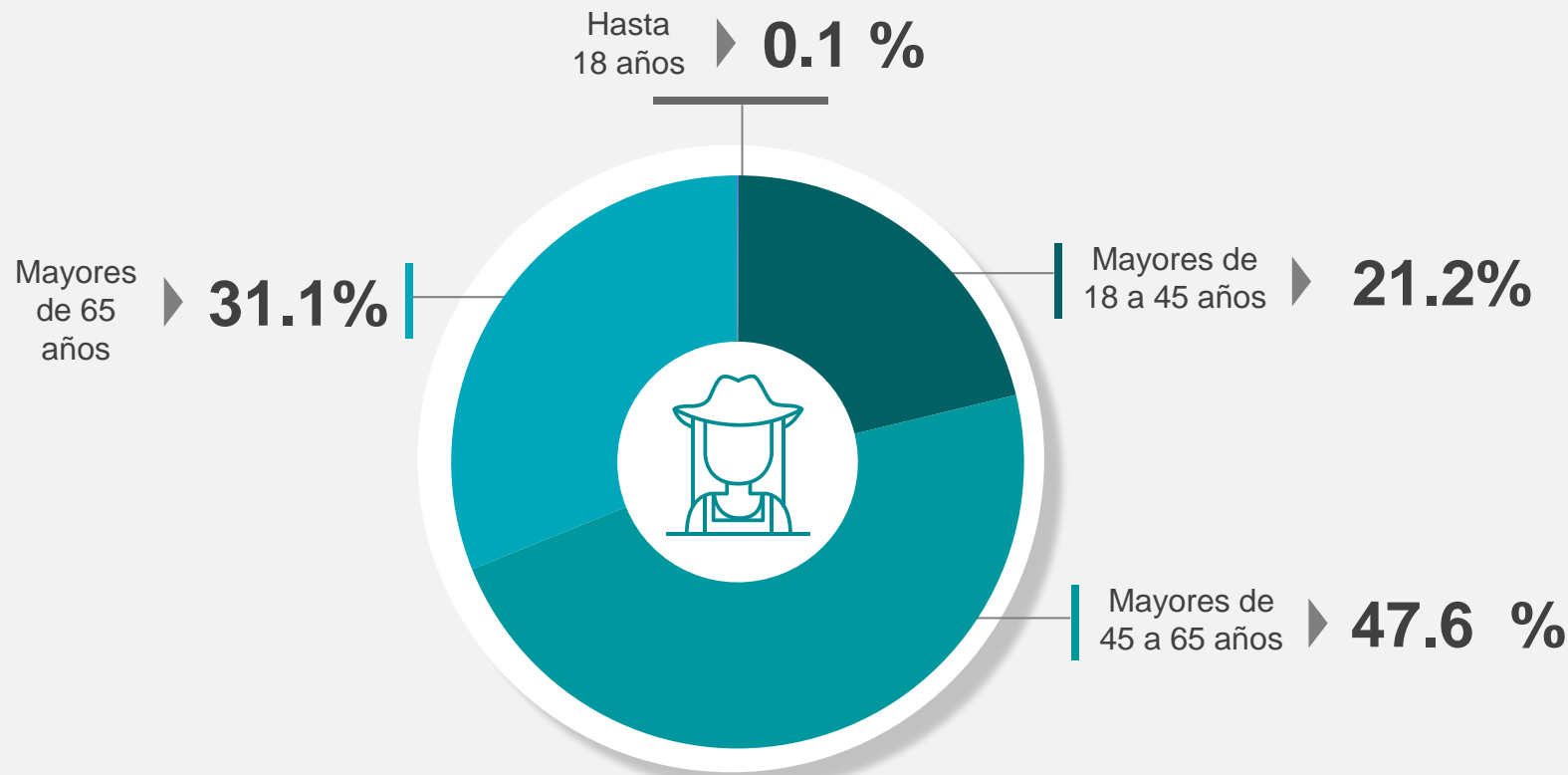
Trabajadores(as) **contratados(as) por un tiempo determinado**, que **pueden ser contratados(as) por uno o más patrones durante el año** y que cobran una remuneración por jornada de trabajo, denominada **jornal**.



**31.1 %**  
de las y los  
productores



**son mayores  
de 65 años**



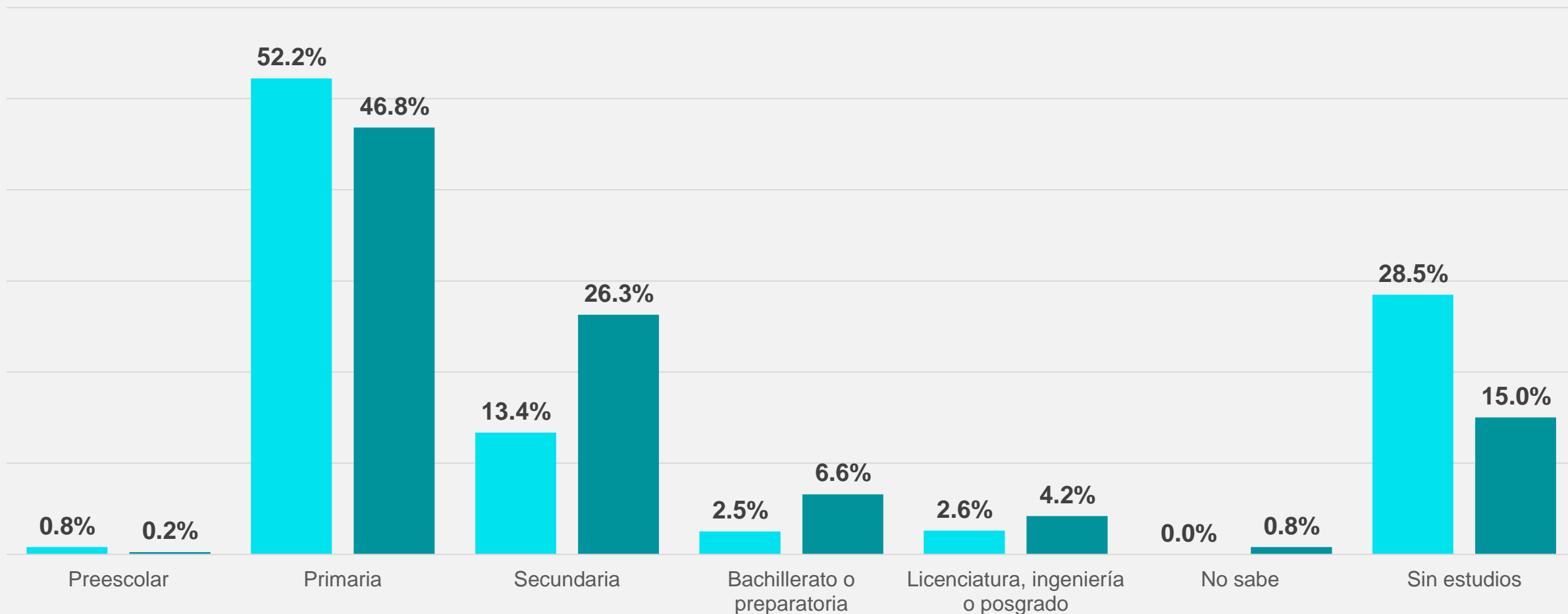
**INEGI**



CENSO · 2022  
AGROPECUARIO



Se observa un **incremento en el nivel de escolaridad** de las y los productores, aun cuando el **nivel primaria** sigue siendo el **predominante**



**61** de cada **100** ▶

productores(as) agropecuarios  
en Hidalgo se consideran  
**indígenas**



**61.0 %**

de las productoras y los  
productores  
**se consideran  
indígenas**

**67.6 %**

**sí habla alguna  
lengua indígena**

**32.4 %**

**no habla alguna  
lengua indígena**

En los últimos quince años el parque vehicular de **tractores propios** prácticamente se ha duplicado



Incremento de  
**7 561**  
tractores propios

**141.0 %**

Tasa de crecimiento anual:  
**6.0 %**





**En los últimos 15 años** el acceso al crédito y al seguro de las unidades de producción agropecuaria continúa siendo muy bajo a pesar de que, ha tenido un ligero incremento

	Unidades de producción agropecuaria	Con obtención de crédito	Con obtención de seguro
Censo Agropecuario 2007	205 774	2 173 (1.1 %)	1 039 (0.5 %)
Censo Agropecuario 2022	214 374	3 493 (1.6 %)	597 (0.3 %)



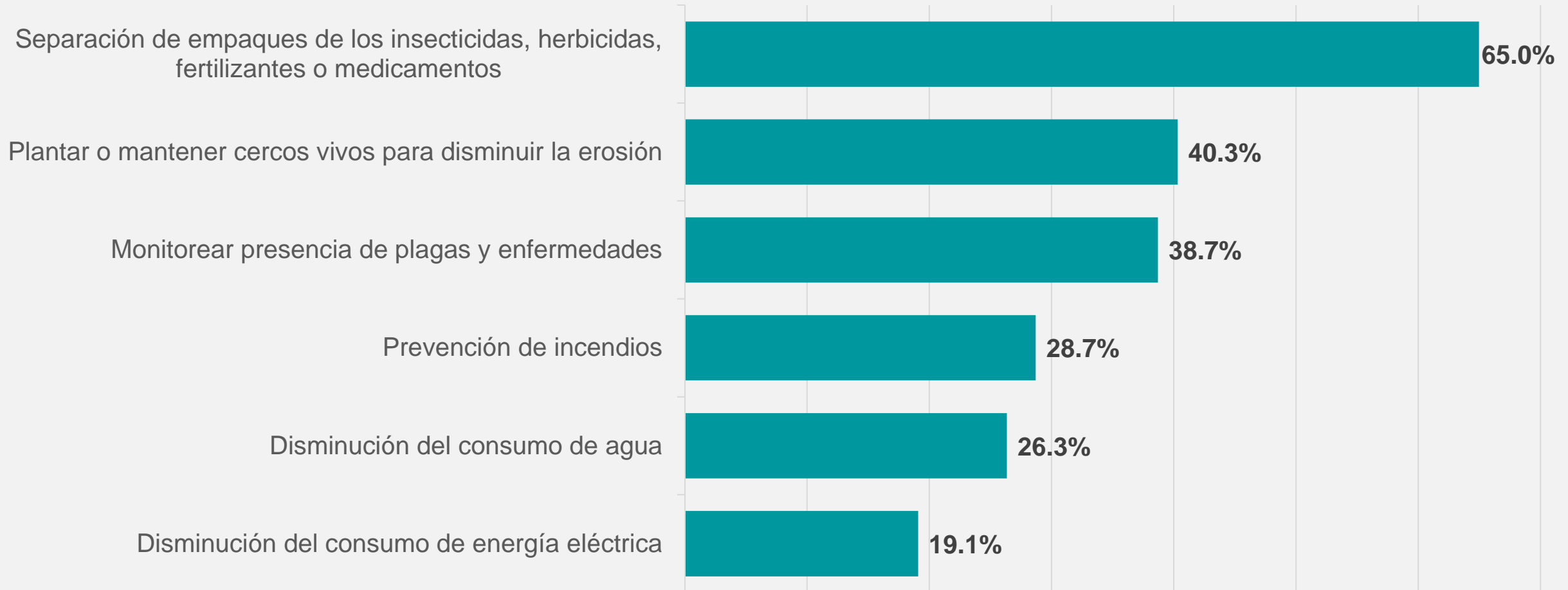
Incremento de

**1 320**

Unidades de producción con obtención de **crédito**

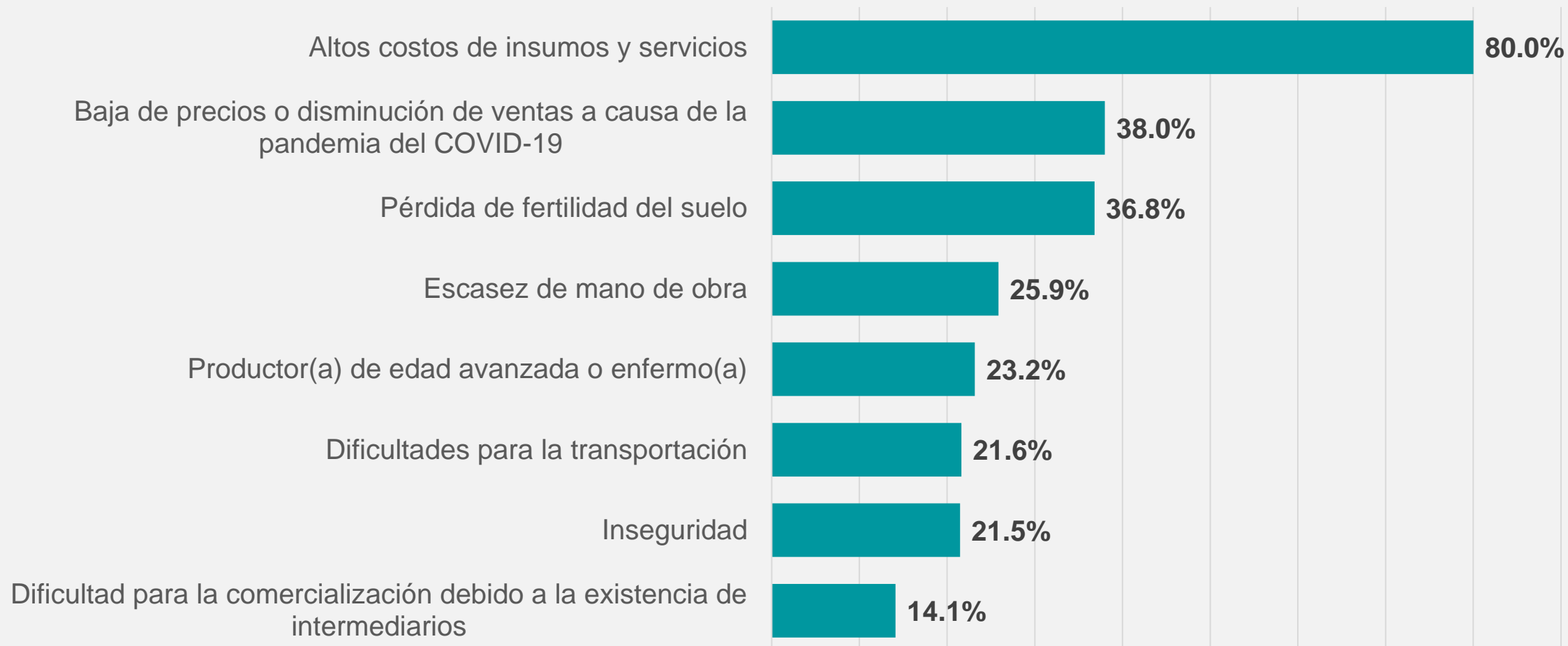


# Porcentaje de unidades de producción agropecuaria que **realizan acciones para protección del medio ambiente**





# Porcentaje de unidades de producción agropecuaria que reportan los principales problemas para realizar su actividad





# UNIDADES DE PRODUCCIÓN FORESTAL

VOLUMEN DE MADERA POR ESPECIE Y  
ACCIONES DE PREVENCIÓN DE INCENDIOS



RESULTADOS DEFINITIVOS  
**DEL CENSO**





# Volumen de madera obtenida por especie

**Producción**  
(metros cúbicos) ▶



**Pino**  
(Pinus spp)

**46 787**



**Encino**  
(Quercus spp)

**6 488**



**Oyamel**  
(Abies spp)

**3 669**



**Otras  
especies  
forestales  
maderables**

**951**



# Acciones para la prevención y control de incendios forestales

(porcentaje de unidades de producción)

Acciones para la prevención y control de incendios forestales	Porcentaje
Con disposición de brechas de acceso a los terrenos forestales	92.2
Con disposición de brechas corta fuego o guardarrayas	89.5
Con actividades de prevención de incendios	88.2
Con notificación a autoridades competentes sobre el uso del fuego	79.1
Con conocimiento de la norma que regula el uso y manejo del fuego en terrenos agropecuarios y forestales	71.9
Con comité de vigilancia participativa	66.0
Pertenecen a alguna brigada rural o voluntaria para el combate y control de incendios forestales	49.7

# »» LA INFORMACIÓN A DISPOSICIÓN DE LA POBLACIÓN USUARIA



# >>> Conoce más



## 118 tabulados

Con un desglose hasta municipio con la gran variedad de temas y las variables captadas.



## Mapa Digital de México

Módulo de consulta interactivo que relaciona la información estadística y geográfica del territorio mexicano.



## Metodología

Describe las características técnicas, los métodos y procedimientos del censo para diseñar, recolectar, codificar, validar, analizar y obtener resultados.



## Documentos

- ✓ Presentaciones
- ✓ Glosario
- ✓ Metadatos
- ✓ Datos abiertos



## Atención a usuarios(as)

- ✓ Solicitudes especiales
- ✓ Laboratorio de microdatos
- ✓ Transparencia





# ¿DÓNDE ESTÁN PUBLICADOS LOS RESULTADOS DEFINITIVOS DEL CENSO AGROPECUARIO 2022?



[www.inegi.org.mx](http://www.inegi.org.mx)

Programas de información / Subsistema de Información Económica / Censos /  
Agropecuarios y Ejidales / Censo Agrícola, Ganadero y Forestal / 2022



CENSO • 2022  
AGROPECUARIO

## Conociendo México

800 111 46 34 • [www.inegi.org.mx](http://www.inegi.org.mx) • [atencion.usuarios@inegi.org.mx](mailto:atencion.usuarios@inegi.org.mx)

    **INEGI Informa**