



CENSO·2022 AGROPECUARIO

RESULTADOS DEFINITIVOS

Nayarit

»»» 21 de noviembre de 2023

»» Índice

01

El Censo Agropecuario

02

Resultados del Censo

03

La información a disposición de la población usuaria



EL CENSO AGROPECUARIO



CENSO 2022
AGROPECUARIO



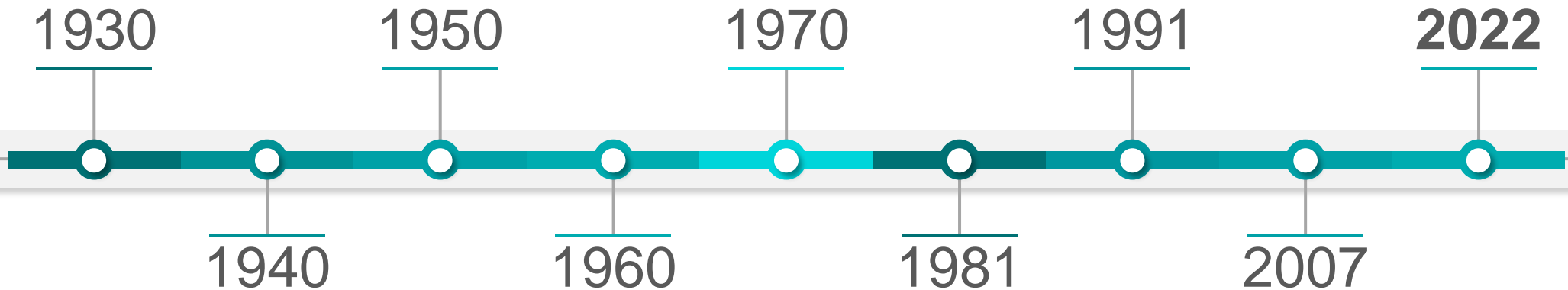
¿Qué es el Censo Agropecuario?

Es la **fuentes de información** económica agropecuaria y forestal **más completa y detallada de México.**

Necesaria para **la toma de decisiones, el análisis y la investigación.**

»» El Censo Agropecuario y su historia

México cuenta con datos **estadísticos de la producción agrícola y ganadera** del país desde **1930** con el levantamiento del primer Censo Agrícola-Ganadero y el primer Censo Ejidal.





La riqueza de información del Censo Agropecuario

Ofrece información con altos niveles de desagregación y con distintos enfoques:
por tamaño de la unidad de producción; por municipio, regiones y microrregiones; por producto (cultivos, especies pecuarias y especies forestales); por ciclo agrícola; por tipo de agricultura; etcétera.

<p>El Gobierno Federal, Estatal y Municipal obtiene indicadores para las políticas públicas.</p>	<p>Los datos contribuyen a los Objetivos de Desarrollo Sostenible.</p>	<p>Las empresas prestadoras de servicios agropecuarios pueden definir sus políticas de mercado.</p>	<p>Las organizaciones de productores(as) conocen las características de sus asociados(as).</p>	<p>Las y los investigadores pueden realizar estudios de las actividades del campo.</p>	<p>Las y los productores y la sociedad en general saben qué, cuánto y cómo se produce en el campo.</p>
---	---	--	---	---	---



El Censo Agropecuario proporciona el **mosaico nacional de terrenos rurales**

Permite, a partir de una base geográfica sólida, conformar el **mosaico nacional de terrenos**

Permite combinar los **datos estadísticos con los geográficos.**

Pudiendo identificar **geográficamente la producción agrícola, ganadera y forestal;** el uso del suelo; la frontera agrícola; y las zonas de riego, entre otros temas.

»»» Unidad de observación

Unidad de producción agropecuaria

Es la **unidad económica** conformada por uno o más terrenos ubicados en el mismo municipio.

Al menos en alguno de ellos se realizan **actividades agropecuarias o forestales**.

Bajo la **administración de un mismo productor(a)**.

Con los **mismos elementos de producción**, como equipo, maquinaria, vehículos y mano de obra.

Unidad de producción forestal

Es la **unidad económica** conformada por uno o más terrenos, cubiertos de vegetación forestal, como bosque o selva, entre otros tipos de vegetación.

Ubicados en **una sola entidad federativa**.

Para aprovechar los **recursos forestales, maderables y no maderables**.

Bajo el manejo de una misma administración.

Con los **mismos elementos de producción**, como equipo, maquinaria, vehículos y mano de obra.

»»» Periodo de referencia del Censo Agropecuario 2022



Producción
agrícola

Año agrícola comprendido entre
**octubre de 2021 y
septiembre de 2022.**



Producción
pecuaria

Existencias el
**15 de septiembre
de 2022.**



Actividad
forestal

Periodo comprendido entre
**octubre de 2021 y
septiembre de 2022.**

RESULTADOS DEFINITIVOS DEL CENSO



SUPERFICIE CON VOCACIÓN AGROPECUARIA Y SUPERFICIE CON APROVECHAMIENTO FORESTAL EN NAYARIT



Superficie rural y superficie con vocación agropecuaria y aprovechamiento forestal



Total del estado

2.8

millones de hectáreas

En el área rural
2.7 millones de hectáreas

*/ La suma es diferente al total debido al redondeo.

Resto *

0.1 millones de hectáreas

*/ Centros de población, caminos, cuerpos de agua, entre otros rasgos geográficos.

Con uso o vocación agropecuaria
1.1 millones de hectáreas*
(39.4 % del área rural)

Con aprovechamiento forestal
0.6 millones de hectáreas*
(21.8 % del área rural)

Sin uso o vocación agropecuaria y sin aprovechamiento forestal
1.1 millones de hectáreas
(38.8 % del área rural)

»» Superficie con uso o vocación agropecuaria y aprovechamiento forestal



*/ Superficie con construcciones como: habitaciones, bodegas y corrales; así como superficies ensalitradas, erosionadas, entre otro tipo de superficies, que se encuentran al interior de la unidad de producción agropecuaria.

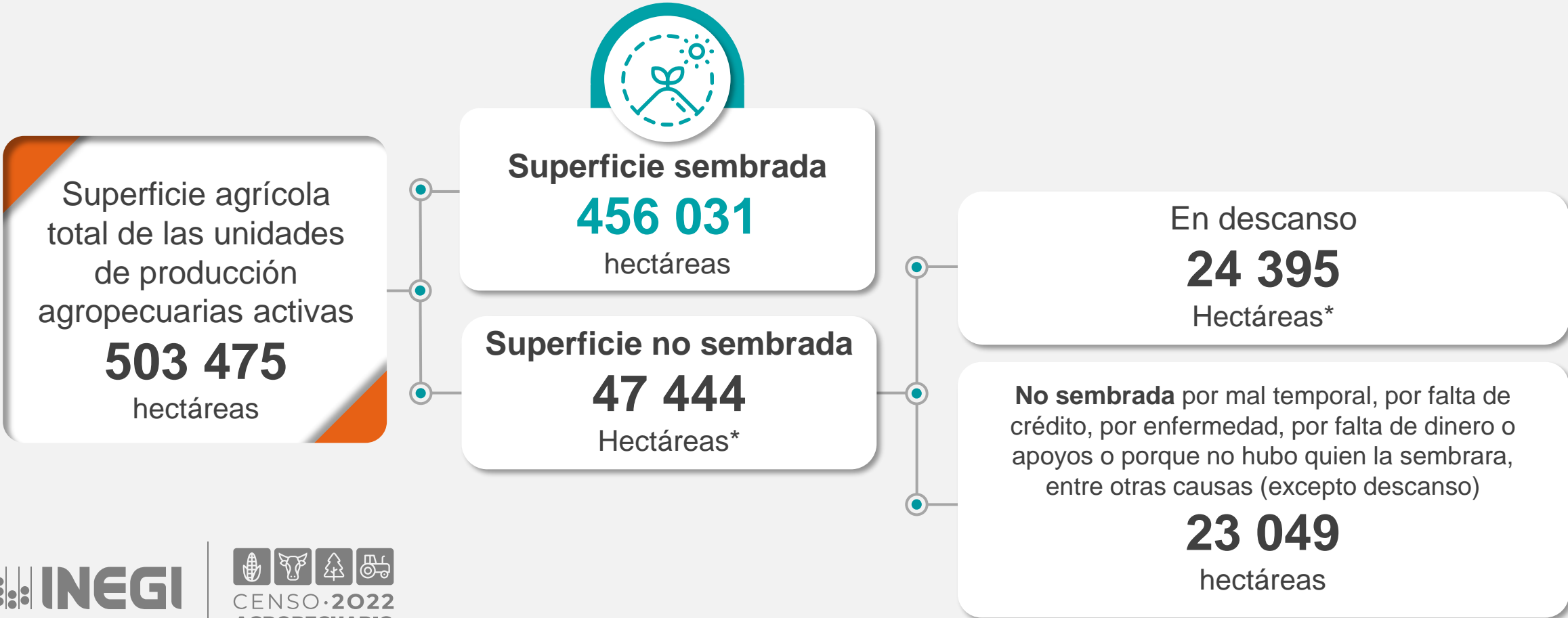


Unidades de producción y superficie agrícola por tipo de unidad de producción





Superficie agrícola (sembrada, no sembrada y en descanso) de las unidades de producción agropecuarias activas

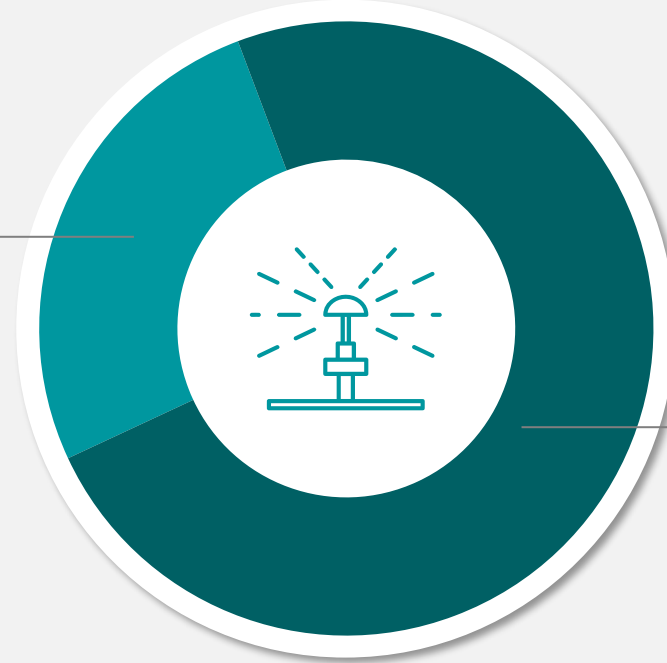




Superficie agrícola, según modalidad hídrica

Superficie agrícola es de **503 475** hectáreas de las unidades de producción agropecuaria activas

Riego ▶ 26.2 %
131 896 hectáreas



Temporal ▶ 73.8 %
371 579 Hectáreas



AGRICULTURA A CIELO ABIERTO

PRINCIPALES CULTIVOS, PRODUCCIÓN Y SUPERFICIE SEMBRADA




RESULTADOS DEFINITIVOS
DEL CENSO

 **INEGI**


CENSO 2022
AGROPECUARIO



Producción y superficie sembrada de los principales cultivos anuales



Producción (toneladas)

404 669

313 108

223 369

82 436

79 467

63 604

Superficie sembrada (hectáreas)

15 733

58 518

52 117

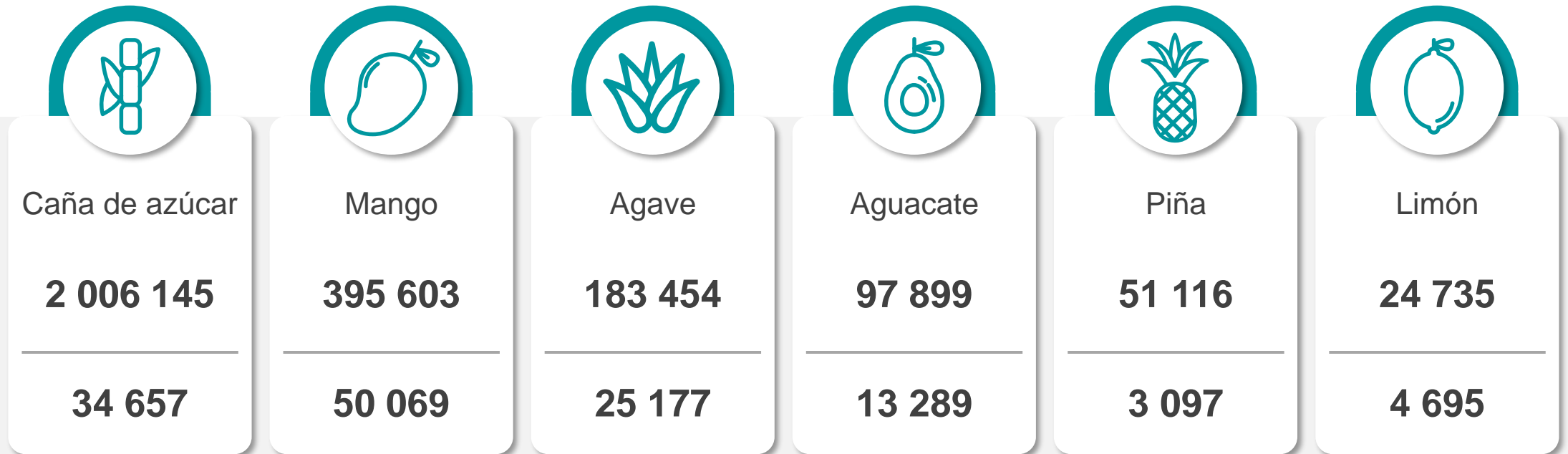
61 140

4 049

10 977



Producción y superficie sembrada de los principales cultivos perennes



Producción (toneladas)

2 006 145

395 603

183 454

97 899

51 116

24 735

Superficie cultivada (hectáreas)

34 657

50 069

25 177

13 289

3 097

4 695



AGRICULTURA PROTEGIDA



RESULTADOS DEFINITIVOS
DEL CENSO



CENSO 2022
AGROPECUARIO

»»» Unidades de producción y superficie en agricultura protegida



Superficie total

472

hectáreas

Unidades de
producción

72



 **INEGI**

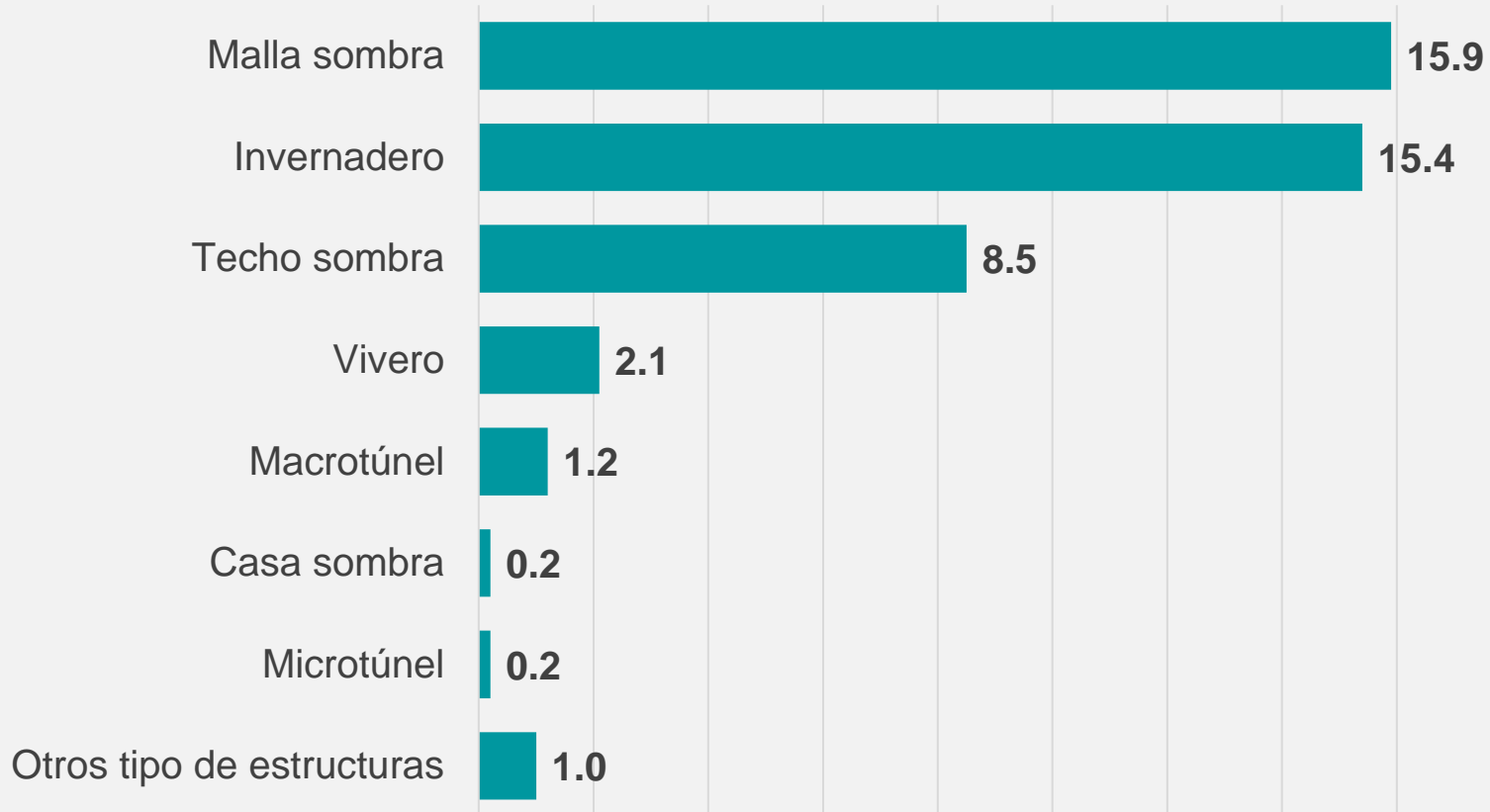


CENSO · 2022
AGROPECUARIO



Superficie que ocupan las
instalaciones de agricultura protegida
es de
472 hectáreas

Distribución por tipo de estructura





Principales cultivos de agricultura protegida

con superficie sembrada en hectáreas y con producción en toneladas

Cultivo	Superficie sembrada (hectáreas)			Producción (toneladas)		
	Total	En agricultura protegida	Porcentaje	Total	En agricultura protegida	Porcentaje
Jitomate (Tomate rojo)	604	48	8.0	17 070	2,105	12.3
Chile	1 134	58	5.1	12 139	934	7.7
Pepino	551	5	0.9	6 225	372	6.0
Arándano	30	18	60.8	65	64	98.0



UNIDADES DE PRODUCCIÓN CON CRÍA Y EXPLOTACIÓN DE ANIMALES

EXISTENCIAS



RESULTADOS DEFINITIVOS
DEL CENSO



CENSO 2022
AGROPECUARIO



Cría de animales en unidades de producción y viviendas, existencias (cabezas)



Bovinos

462 169

458 845

3 324



Porcinos

77 368

74 431

2 937



Gallos, gallinas, pollos y pollitos

13 704 143

13 644 413

59 730



Ovinos

20 865

19 388

1 477



Caprinos

19 862

18 617

1 245



Colmenas (número)

6 455

6 367

88

Total



En unidades de producción



En viviendas





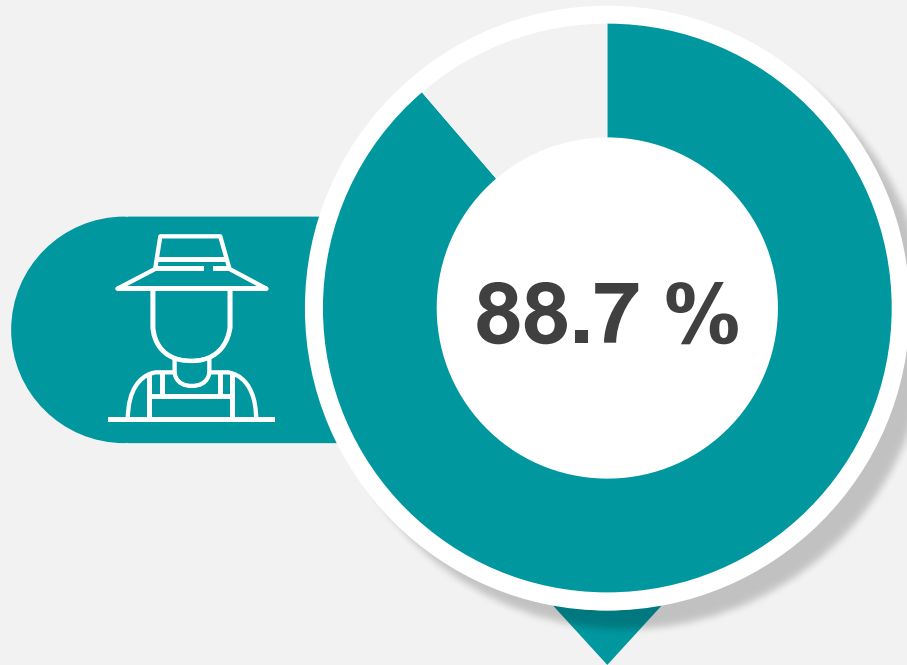
UNIDADES DE PRODUCCIÓN AGROPECUARIA CARACTERÍSTICAS GENERALES



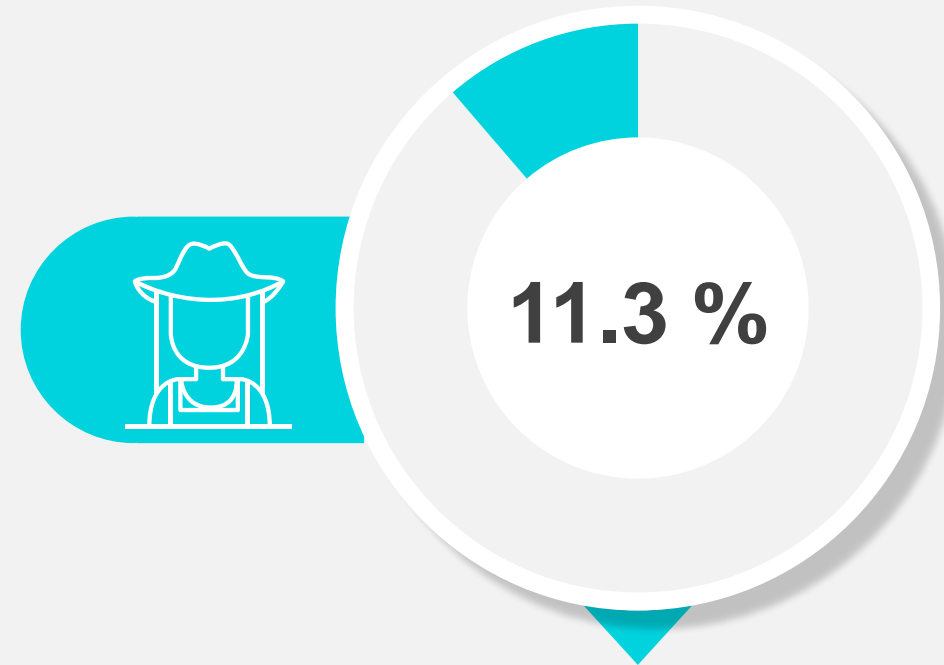
RESULTADOS DEFINITIVOS
DEL CENSO



»» Total de mano de obra
493 688



Hombres
438 107



Mujeres
55 581



En los últimos quince años ha aumentado la **participación de la mujer** en las labores agropecuarias y del campo

	Hombres	Mujeres
Censo Agropecuario 2007	91.4 %	8.6 %
Censo Agropecuario 2022	88.7 %	11.3 %



Mano de obra permanente

(personal ocupado)

170 749

Por categoría	Personal ocupado
Productores(as) que trabajan en su UP	44 739
Familiares sin sueldo o salario	83 111
Familiares con sueldo o salario	15 113
Trabajadores con seis meses o más	8 771
Trabajadores con menos de seis meses	19 015




Mano de obra eventual

322 939

puestos de trabajo de jornaleros(as)

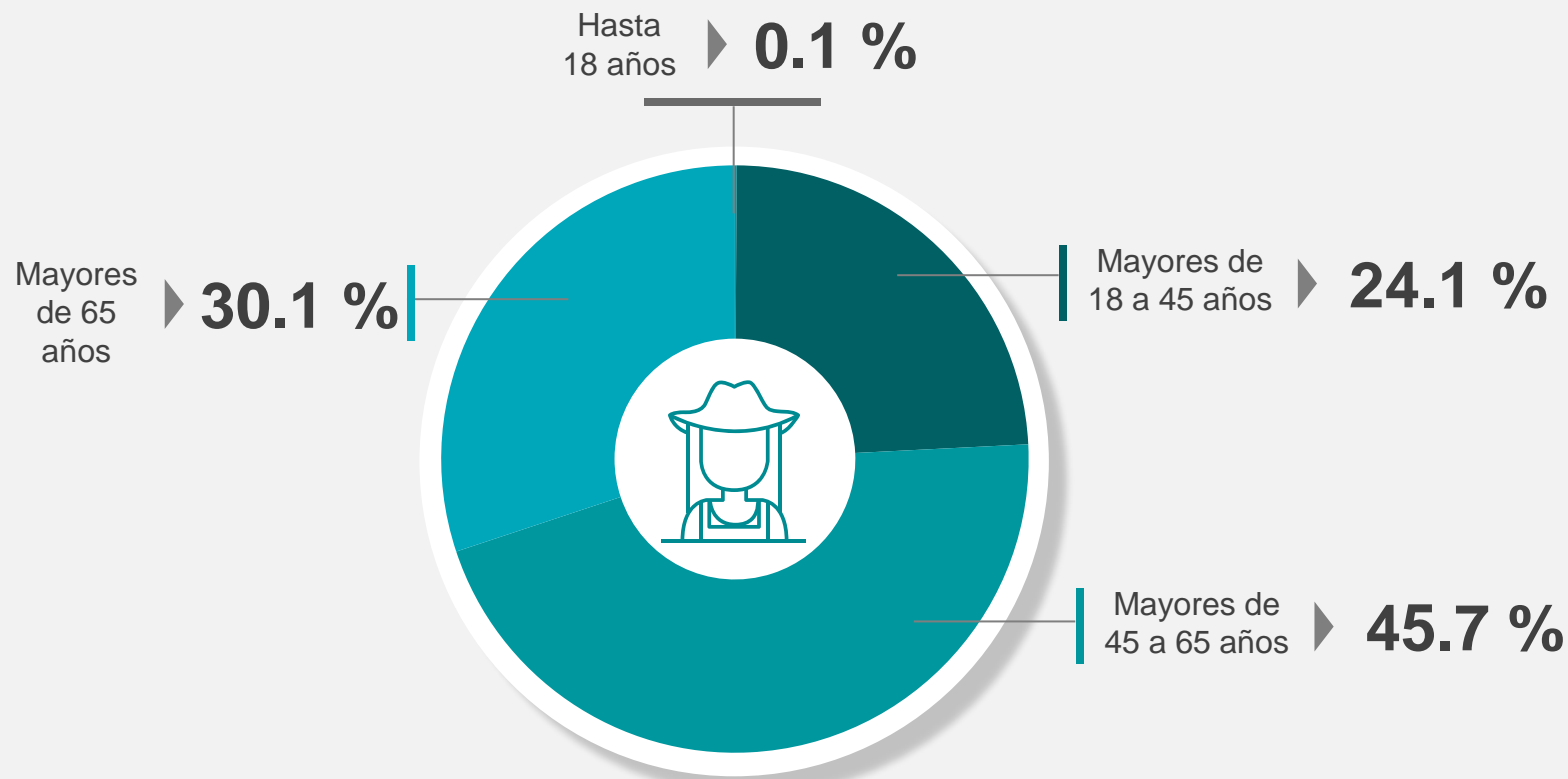
Trabajadores(as) **contratados(as) por un tiempo determinado**, que pueden ser **contratados(as) por uno o más patrones durante el año** y que cobran una remuneración por jornada de trabajo, denominada **jornal**.



30.1 %
de las y los
productores



son mayores
de **65 años**



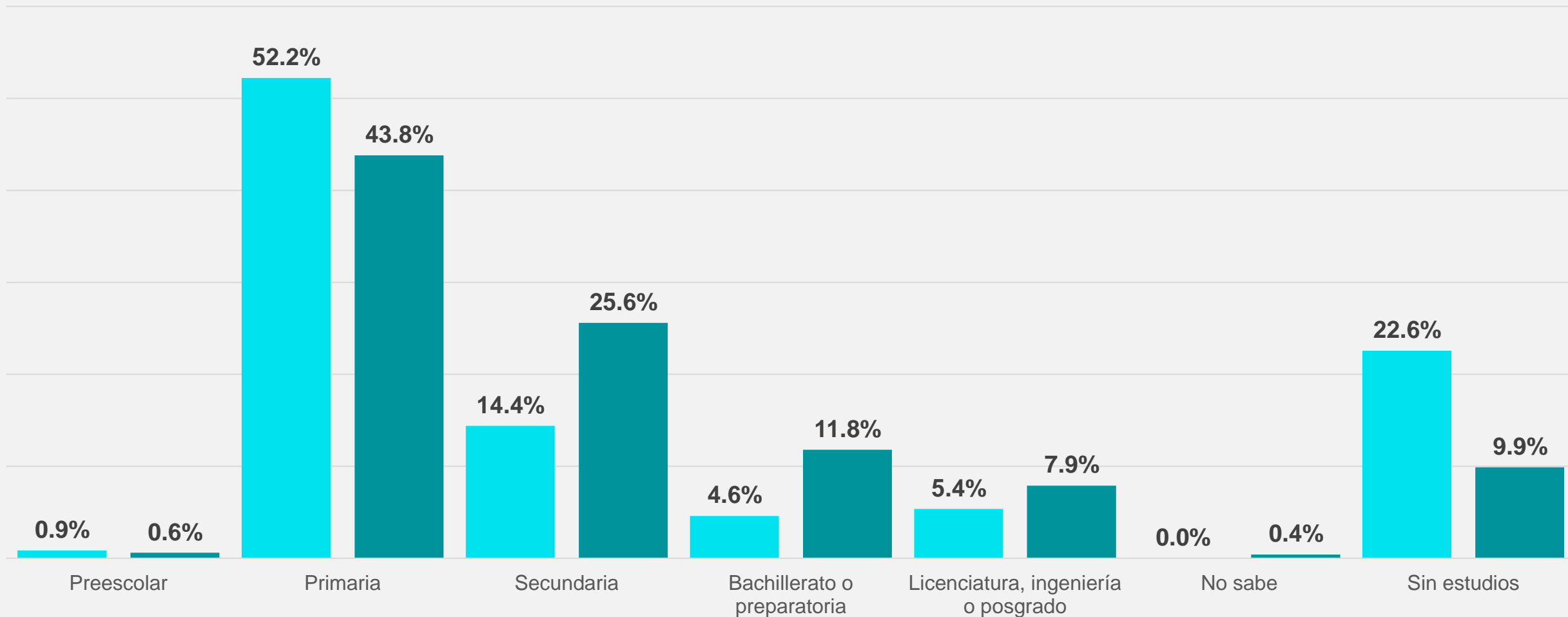
INEGI



CENSO · 2022
AGROPECUARIO



Se observa un **incremento en el nivel de escolaridad** de las y los productores, aun cuando el **nivel primaria** sigue siendo el **predominante**





28 de cada **100** ▶

productores(as) agropecuarios
en Nayarit se consideran
indígenas



27.7 %
de las productoras y los
productores
**se consideran
indígenas**

52.9 %
**sí habla alguna
lengua indígena**

47.1 %
**no habla alguna
lengua indígena**

En los últimos quince años el parque vehicular de **tractores propios** prácticamente se ha duplicado



Incremento de
4 689
tractores propios


99.9 %

Tasa de
crecimiento anual:
4.7 %



En los últimos 15 años el acceso al crédito y al seguro de las unidades de producción agropecuaria continúa siendo muy bajo a pesar de que, ha tenido un ligero incremento

	Unidades de producción agropecuaria	Con obtención de crédito	Con obtención de seguro
Censo Agropecuario 2007	64 870	10 440 (16.1 %)	681 (1.0 %)
Censo Agropecuario 2022	74 702	11 936 (16.0 %)	2 636 (3.5 %)



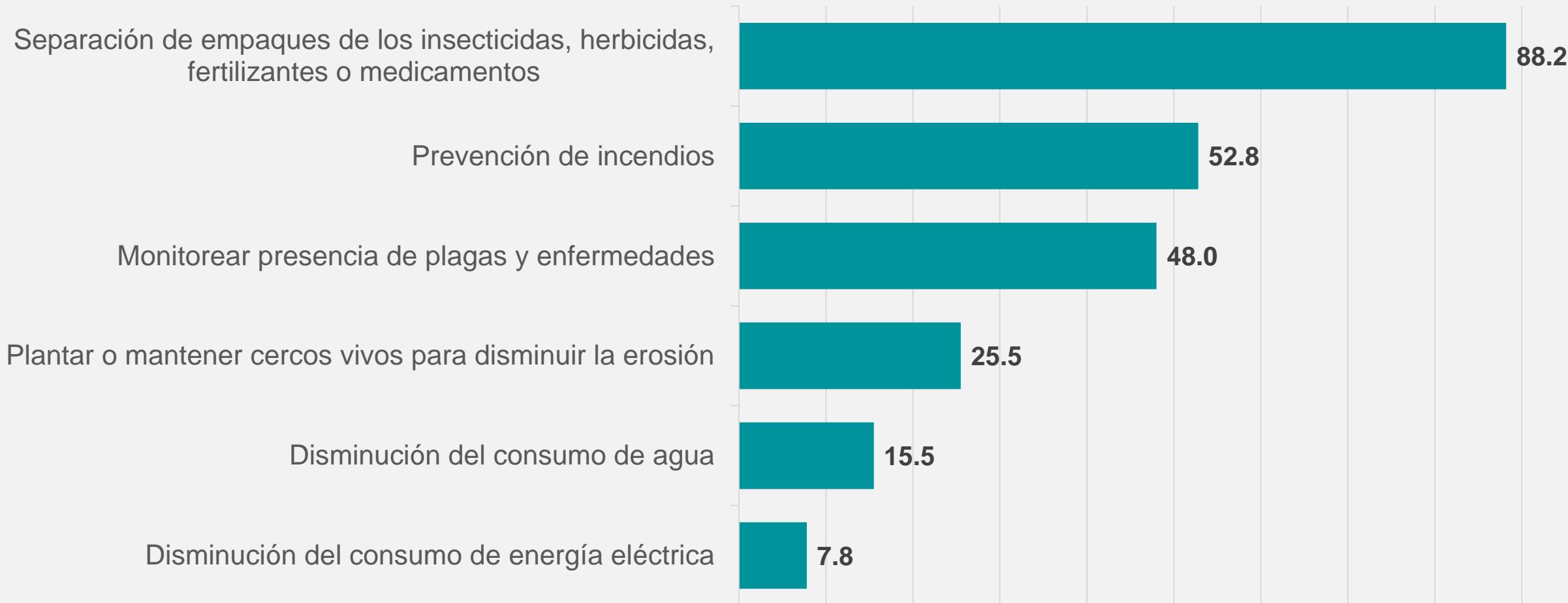
Incremento de

1 496

Unidades de producción con obtención de **crédito**

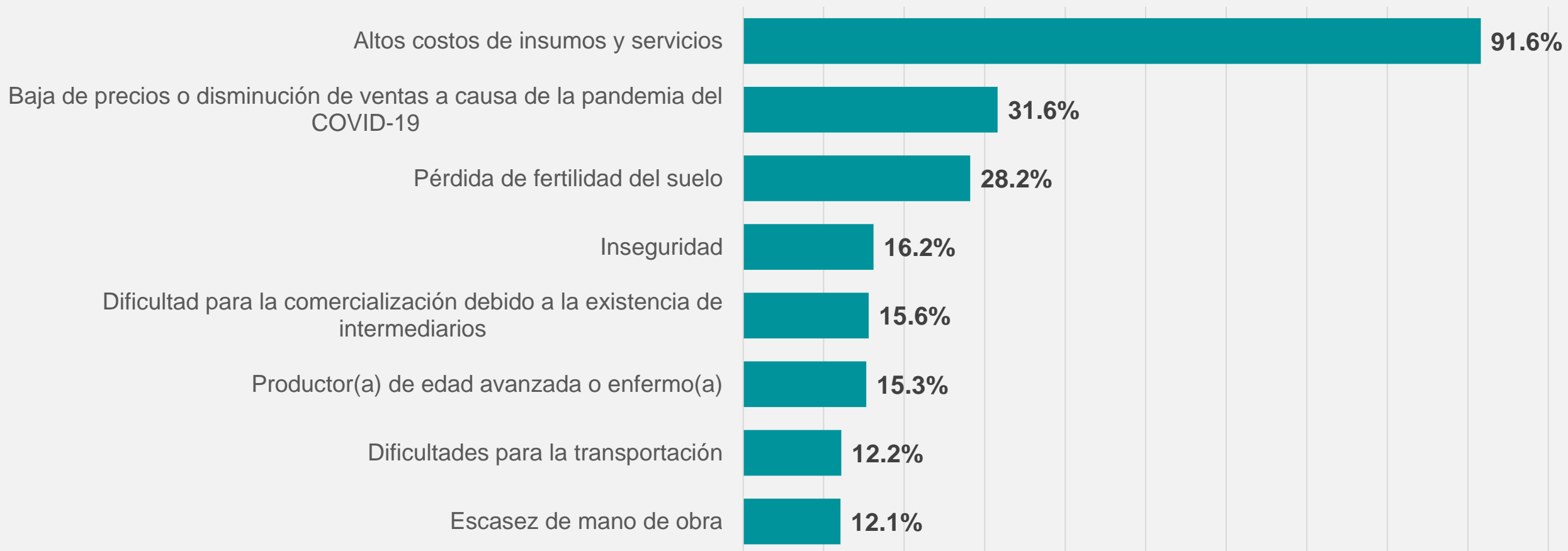


Porcentaje de unidades de producción agropecuaria que **realizan acciones para protección del medio ambiente**





Porcentaje de unidades de producción agropecuaria que reportan los principales problemas para realizar su actividad





UNIDADES DE PRODUCCIÓN FORESTAL

VOLUMEN DE MADERA POR ESPECIE Y
ACCIONES DE PREVENCIÓN DE INCENDIOS



RESULTADOS DEFINITIVOS
DEL CENSO



CENSO 2022
AGROPECUARIO



Volumen de madera obtenida por especie



Pino
(Pinus spp)

46 836



Encino
(Quercus spp)

10 206



**Otras
especies
forestales
maderables**

113 323

Producción
(metros cúbicos)

Acciones para la prevención y control de incendios forestales

(porcentaje de unidades de producción)

Acciones para la prevención y control de incendios forestales	Porcentaje
Con actividades de prevención de incendios	80.6
Con disposición de brechas de acceso a los terrenos forestales	71.0
Con disposición de brechas corta fuego o guardarrayas	71.0
Con comité de vigilancia participativa	67.7
Con notificación a autoridades competentes sobre el uso del fuego	66.1
Con conocimiento de la norma que regula el uso y manejo del fuego en terrenos agropecuarios y forestales	58.1
Pertencen a alguna brigada rural o voluntaria para el combate y control de incendios forestales	43.5

»»» LA INFORMACIÓN A DISPOSICIÓN DE LA POBLACIÓN USUARIA



>>> Conoce más



118 tabulados

Con un desglose hasta municipio con la gran variedad de temas y las variables captadas.



Mapa Digital de México

Módulo de consulta interactivo que relaciona la información estadística y geográfica del territorio mexicano.



Metodología

Describe las características técnicas, los métodos y procedimientos del censo para diseñar, recolectar, codificar, validar, analizar y obtener resultados.



Documentos

- ✓ Presentaciones
- ✓ Glosario
- ✓ Metadatos
- ✓ Datos abiertos



Atención a usuarios(as)

- ✓ Solicitudes especiales
- ✓ Laboratorio de microdatos
- ✓ Transparencia



¿DÓNDE ESTÁN PUBLICADOS LOS RESULTADOS DEFINITIVOS DEL CENSO AGROPECUARIO 2022?



www.inegi.org.mx

Programas de información / Subsistema de Información Económica / Censos /
Agropecuarios y Ejidales / Censo Agrícola, Ganadero y Forestal / 2022



CENSO • 2022
AGROPECUARIO

Conociendo México

800 111 46 34 • www.inegi.org.mx • atencion.usuarios@inegi.org.mx

    **INEGI Informa**