



CENSO · 2022 AGROPECUARIO

RESULTADOS DEFINITIVOS

Nuevo León

»» 21 de noviembre de 2023

»» Índice

01

El Censo Agropecuario

02

Resultados del censo

03

La información a disposición de la población usuaria



EL CENSO AGROPECUARIO



CENSO 2022
AGROPECUARIO



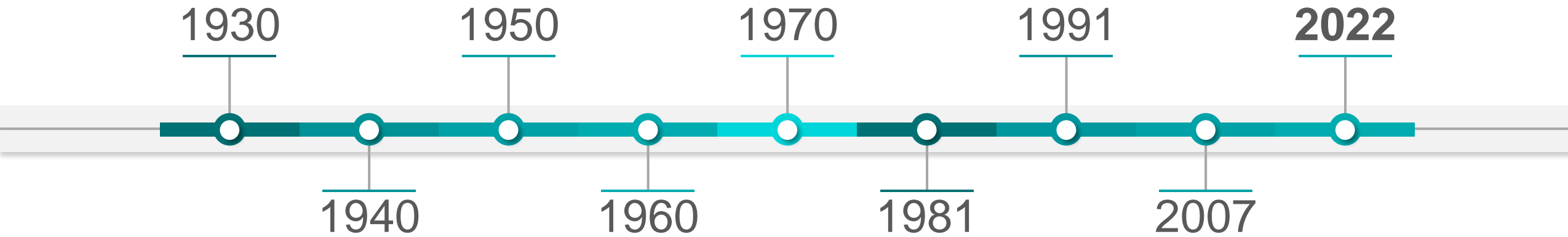
¿Qué es el Censo Agropecuario?

Es la **fuentes de información** económica agropecuaria y forestal **más completa y detallada de México.**

Necesaria para **la toma de decisiones, el análisis y la investigación.**

»» El Censo Agropecuario y su historia

México cuenta con datos **estadísticos de la producción agrícola y ganadera** del país desde **1930** con el levantamiento del primer Censo Agrícola-Ganadero y el primer Censo Ejidal.





La riqueza de información del Censo Agropecuario

Ofrece información con altos niveles de desagregación y con distintos enfoques:
**por tamaño de la unidad de producción; por municipio, regiones y microrregiones;
por producto (cultivos, especies pecuarias y especies forestales); por ciclo agrícola;
por tipo de agricultura; etcétera.**

El Gobierno Federal, Estatal y Municipal obtiene indicadores para las **políticas públicas.**

Los datos contribuyen a los **Objetivos de Desarrollo Sostenible.**

Las empresas prestadoras de servicios agropecuarios pueden definir sus **políticas de mercado.**

Las organizaciones de productores(as) conocen las **características de sus asociados(as).**

Las y los investigadores pueden realizar **estudios de las actividades del campo.**

Las y los productores y la sociedad en general saben **qué, cuánto y cómo se produce en el campo.**



El Censo Agropecuario proporciona el **mosaico nacional de terrenos rurales**

Permite, a partir de una base geográfica sólida, conformar el **mosaico nacional de terrenos**

Permite combinar los **datos estadísticos con los geográficos.**

Pudiendo identificar **geográficamente la producción agrícola, ganadera y forestal;** el uso del suelo; la frontera agrícola; y las zonas de riego, entre otros temas.

»»» Unidad de observación

Unidad de producción agropecuaria

Es la **unidad económica** conformada por uno o más terrenos ubicados en el mismo municipio.

Al menos en alguno de ellos se realizan **actividades agropecuarias o forestales**.

Bajo la **administración de un mismo productor(a)**.

Con los **mismos elementos de producción**, como equipo, maquinaria, vehículos y mano de obra.

Unidad de producción forestal

Es la **unidad económica** conformada por uno o más terrenos, cubiertos de vegetación forestal, como bosque o selva, entre otros tipos de vegetación.

Ubicados en **una sola entidad federativa**.

Para aprovechar los **recursos forestales, maderables y no maderables**.

Bajo el manejo de una misma administración.

Con los **mismos elementos de producción**, como equipo, maquinaria, vehículos y mano de obra.

»»» Periodo de referencia del Censo Agropecuario 2022



Producción
agrícola

Año agrícola comprendido entre
**octubre de 2021 y
septiembre de 2022.**



Producción
pecuaria

Existencias el
**15 de septiembre
de 2022.**



Actividad
forestal

Periodo comprendido entre
**octubre de 2021 y
septiembre de 2022.**

RESULTADOS DEFINITIVOS
DEL CENSO



**SUPERFICIE CON VOCACIÓN AGROPECUARIA
Y SUPERFICIE CON APROVECHAMIENTO
FORESTAL EN NUEVO LEÓN**



Superficie rural y superficie con vocación agropecuaria y aprovechamiento forestal



* / Centros de población, caminos, cuerpos de agua, entre otros rasgos geográficos.

Superficie con uso o vocación agropecuaria y aprovechamiento forestal



***/ Superficie con construcciones como:** habitaciones, bodegas y corrales; así como **superficies ensalitradas, erosionadas**, entre otro tipo de superficies, que se encuentran al interior de la unidad de producción agropecuaria.



Unidades de producción y superficie agrícola por tipo de unidad de producción





Superficie agrícola (sembrada, no sembrada y en descanso) de las unidades de producción agropecuarias activas



Superficie agrícola
total de las unidades
de producción
agropecuarias activas
611 327
hectáreas

Superficie sembrada
502 783
hectáreas

Superficie no sembrada
108 544
hectáreas

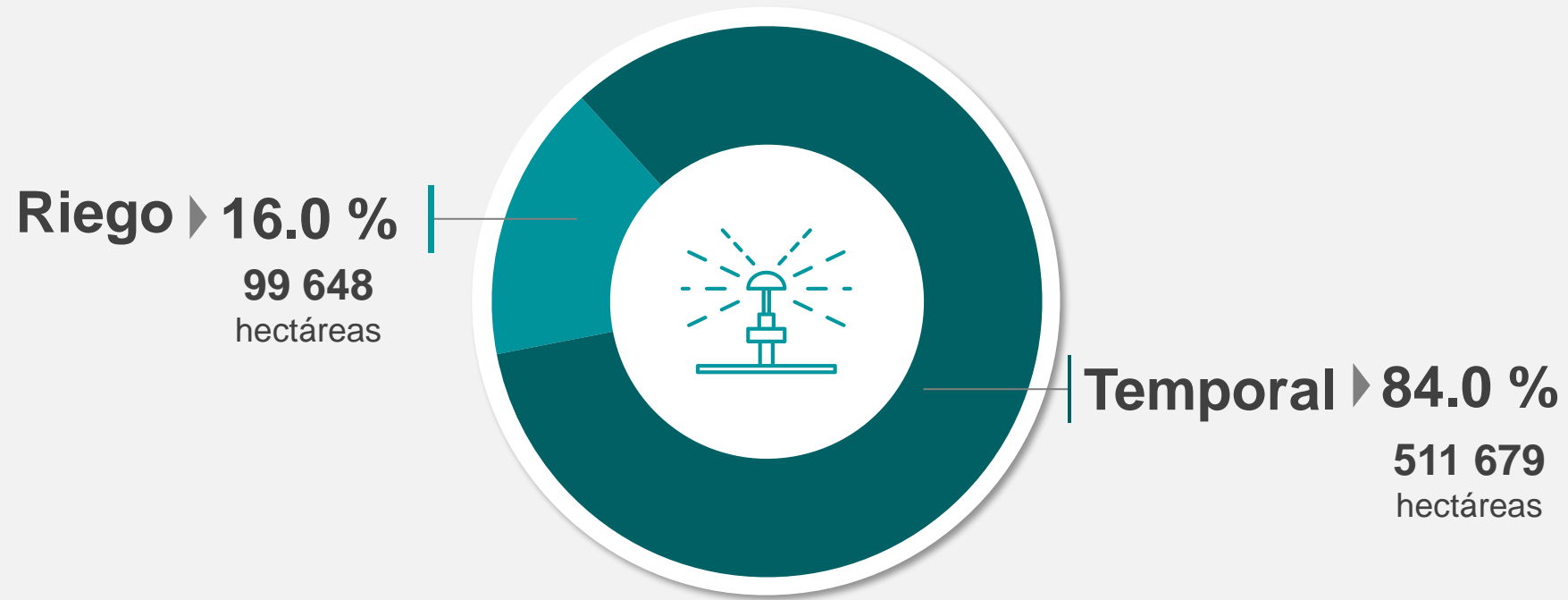
En descanso
67 075
hectáreas

No sembrada por mal temporal, por falta de
crédito, por enfermedad, por falta de dinero o
apoyos o porque no hubo quien la sembrara,
entre otras causas (excepto descanso)
41 469
Hectáreas



Superficie agrícola
es de
611 327
hectáreas
de las unidades de
producción agropecuaria
activas

Superficie agrícola, según modalidad hídrica





AGRICULTURA A CIELO ABIERTO

PRINCIPALES CULTIVOS, PRODUCCIÓN Y SUPERFICIE SEMBRADA



RESULTADOS DEFINITIVOS
DEL CENSO

 **INEGI**


CENSO 2022
AGROPECUARIO



Producción y superficie sembrada de los principales cultivos anuales



Producción (toneladas)

123 891

Superficie sembrada (hectáreas)

3 172

Sorgo Forrajero

121 331

12 568

Maíz forrajero

37 143

3 897

Trigo grano

31 144

14 583

Sorgo grano

21 054

9 385

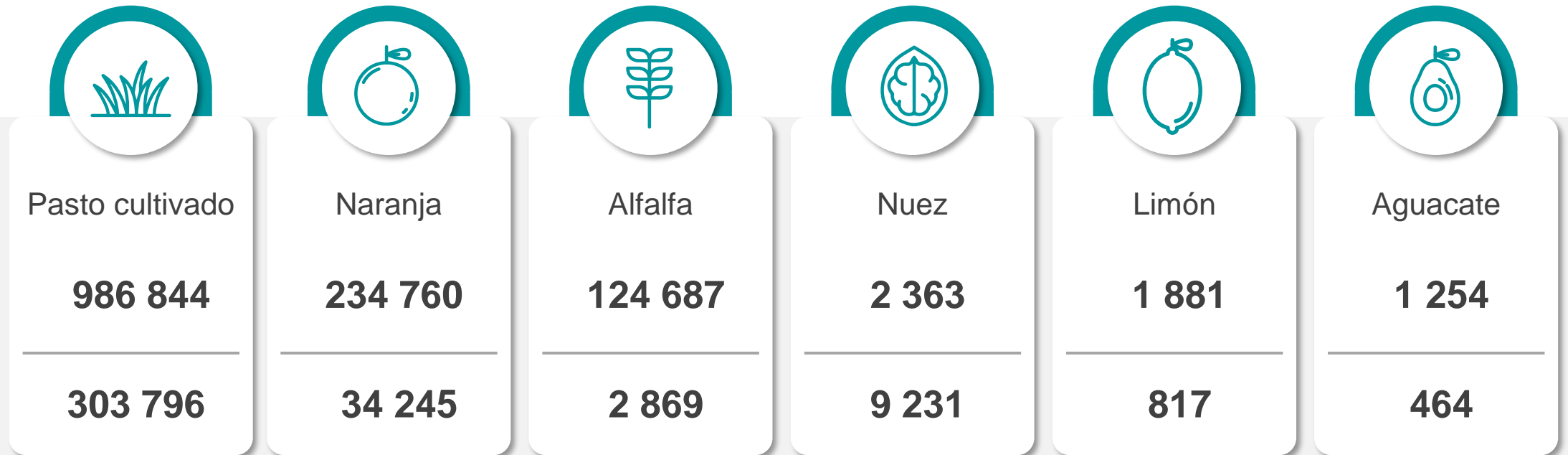
Maíz grano blanco

20 294

64 204



Producción y superficie sembrada de los principales cultivos perennes





AGRICULTURA PROTEGIDA



RESULTADOS DEFINITIVOS
DEL CENSO



CENSO 2022
AGROPECUARIO

»»» Unidades de producción y superficie en agricultura protegida



Superficie total

246

hectáreas

Unidades de
producción

50



INEGI



CENSO · 2022
AGROPECUARIO



Superficie que ocupan las
instalaciones de agricultura protegida
es de
246 hectáreas

Distribución por tipo de estructura

Invernadero 64.1%

Malla sombra 20.2%

Vivero 5.4%

Casa sombra 4.9%

Techo sombra 0.8%

Otros tipos de estructuras 0.8%





Principales cultivos de agricultura protegida

con superficie sembrada en hectáreas y con producción en toneladas

Cultivo	Superficie sembrada (hectáreas)			Producción (toneladas)		
	Total	En agricultura protegida	Porcentaje	Total	En agricultura protegida	Porcentaje
Jitomate (tomate rojo)	283	158	55.6	33 341	29 645	88.9
Pepino	8	7	84.6	1 267	1 260	99.4
Manzana	482	40	8.3	732	500	68.3
Arándano	0.25	0.25	100.0	2	2	100.0
Chile	417	1	0.2	6 152	2	0.03



UNIDADES DE PRODUCCIÓN CON CRÍA Y EXPLOTACIÓN DE ANIMALES

EXISTENCIAS



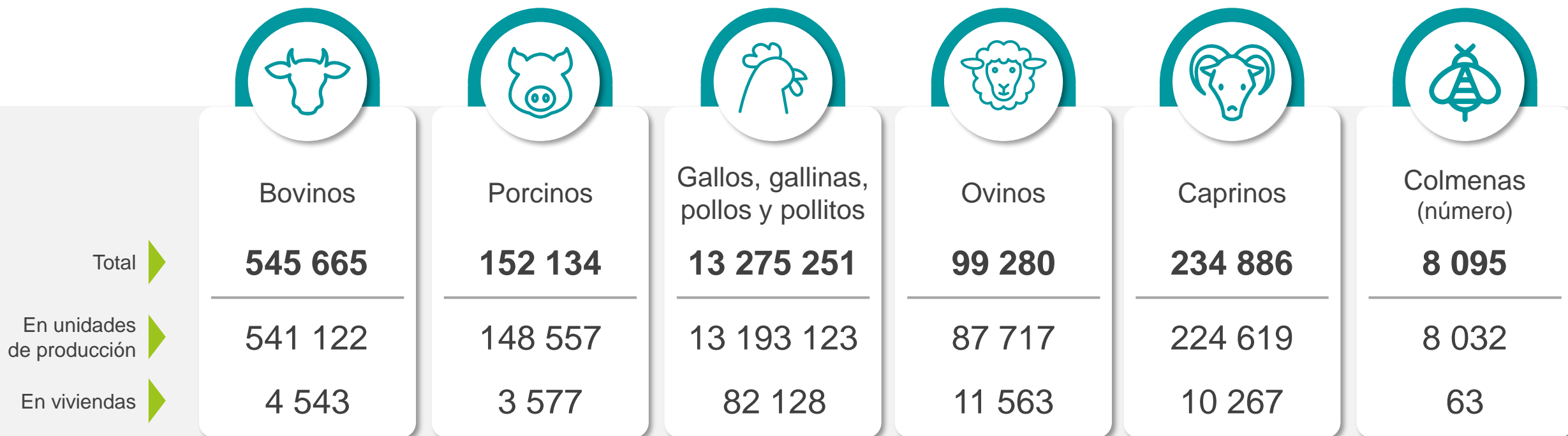
RESULTADOS DEFINITIVOS
DEL CENSO



CENSO 2022
AGROPECUARIO



Cría de animales en unidades de producción y viviendas, existencias (cabezas)





UNIDADES DE PRODUCCIÓN AGROPECUARIA CARACTERÍSTICAS GENERALES

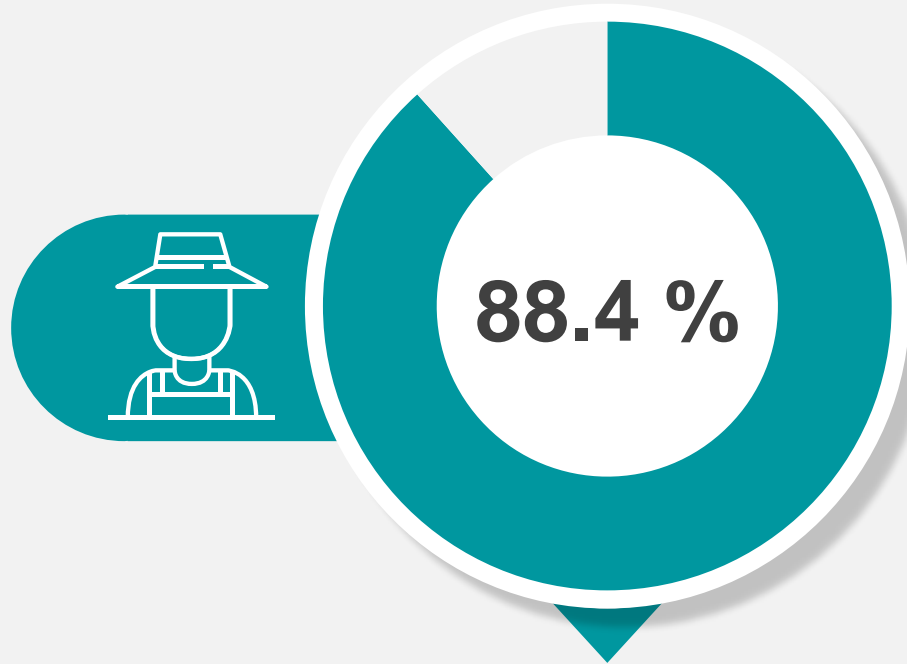


RESULTADOS DEFINITIVOS
DEL CENSO

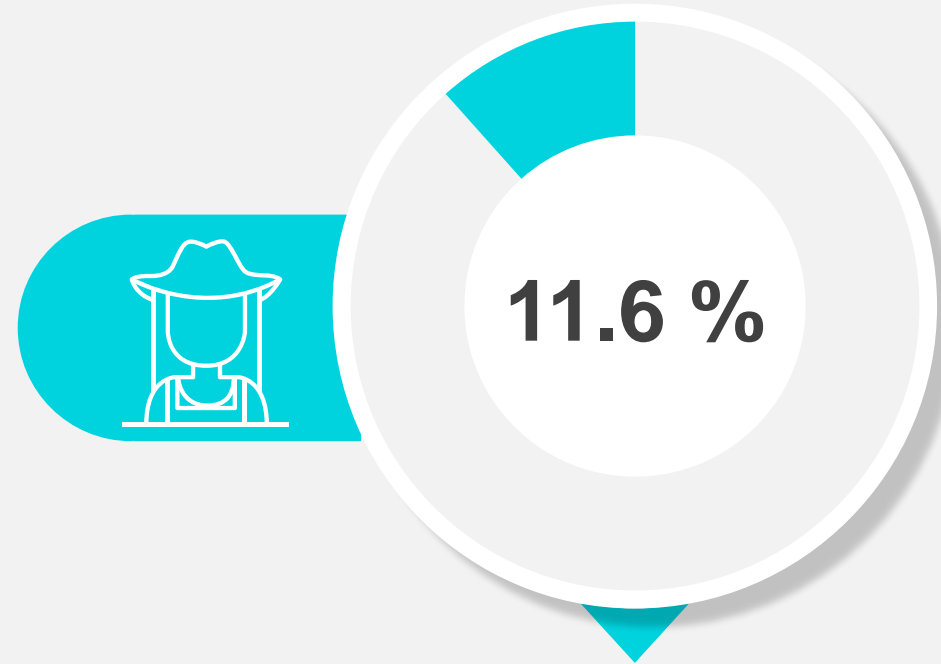
 **INEGI**


**CENSO 2022
AGROPECUARIO**

»»» Total de mano de obra
86 600



Hombres
76 538



Mujeres
10 062



En los últimos quince años ha disminuido la **participación de la mujer** en las labores agropecuarias y del campo

	Hombres	Mujeres
Censo Agropecuario 2007	88.1 %	11.9 %
Censo Agropecuario 2022	88.4 %	11.6 %



Mano de obra permanente (personal ocupado)

55 257

Por categoría	Personal ocupado
Productores(as) que trabajan en su UP	20 546
Familiares sin sueldo o salario	17 787
Familiares con sueldo o salario	1 659
Trabajadores con seis meses o más	8 385
Trabajadores con menos de seis meses	6 880




Mano de obra eventual

31 343

puestos de trabajo de jornaleros(as)

Trabajadores(as) **contratados(as) por un tiempo determinado**, que **pueden ser contratados(as) por uno o más patrones durante el año** y que cobran una remuneración por jornada de trabajo, denominada **jornal**.

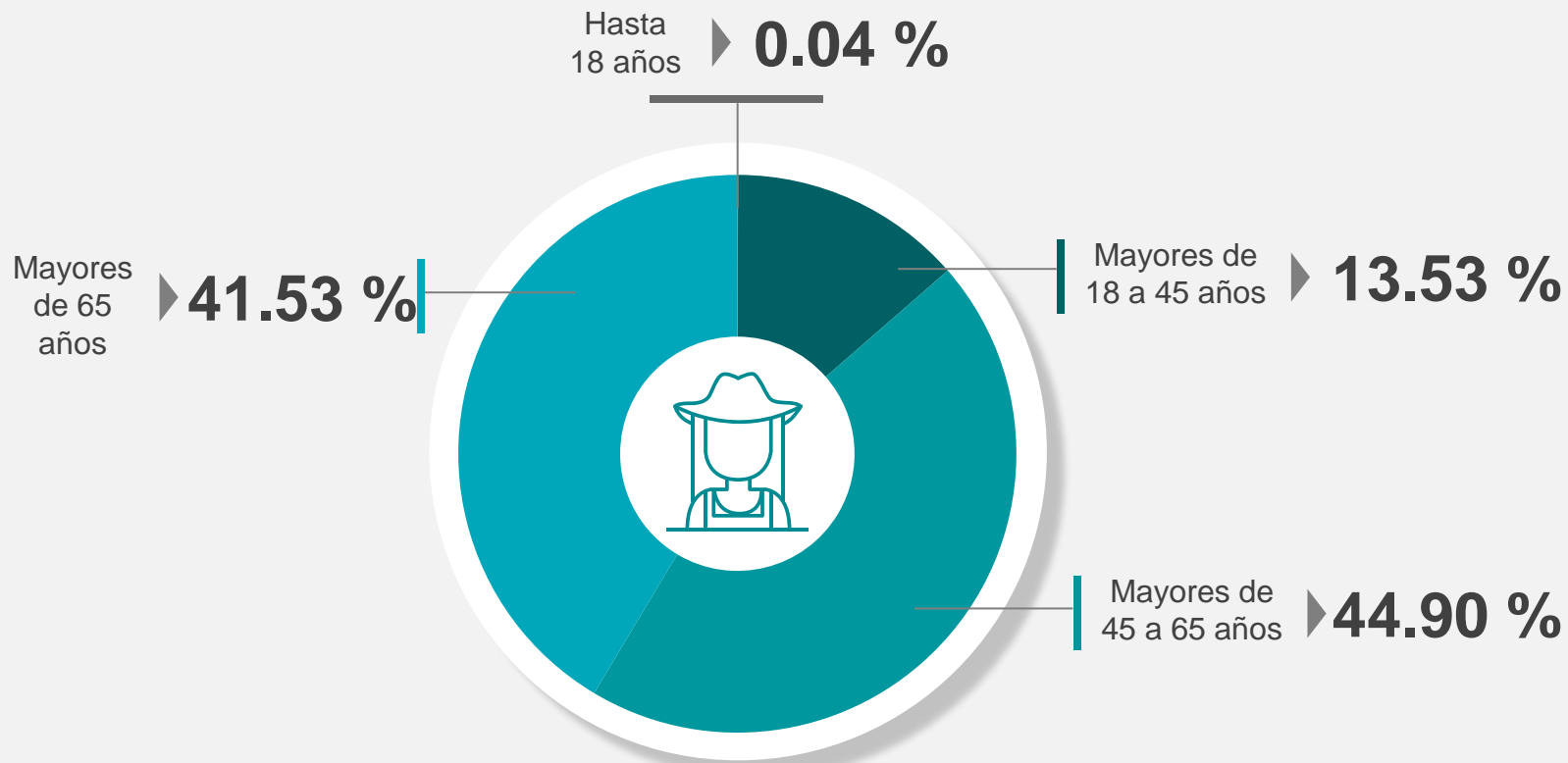


41.53 %

de las y los
productores



son mayores
de **65 años**



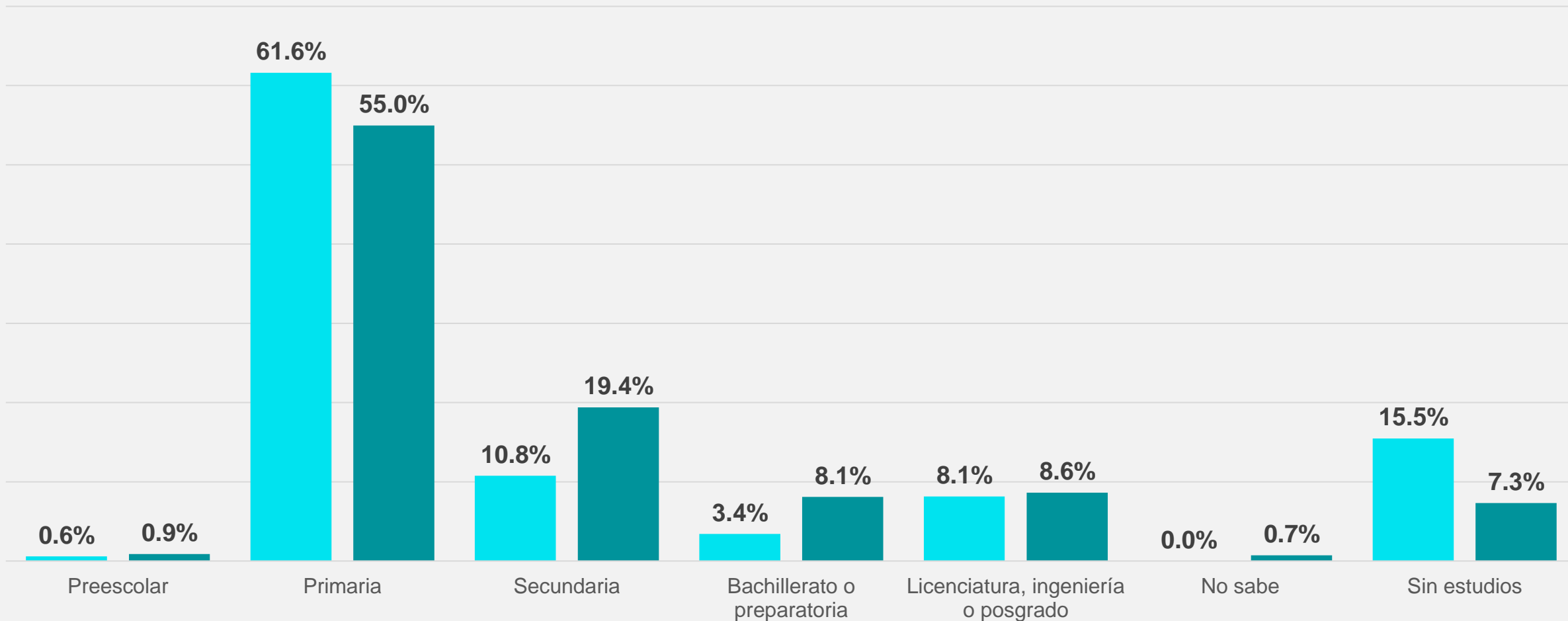
INEGI



CENSO · 2022
AGROPECUARIO



Se observa un **incremento en el nivel de escolaridad** de las y los productores, aun cuando el **nivel primaria** sigue siendo el **predominante**



1 de cada **100** **▶** productores(as) agropecuarios
en Nuevo León se consideran
indígenas



0.9 %
de las productoras y los
productores
**se consideran
indígenas**

7.8 %
**sí habla alguna
lengua indígena**

92.2 %
**no habla alguna
lengua indígena**

En los últimos quince años el parque vehicular de **tractores propios** prácticamente se ha duplicado



Incremento de
2 394
tractores propios

53.4 %

Tasa de
crecimiento anual:
2.9 %



En los últimos 15 años el acceso al crédito y al seguro de las unidades de producción agropecuaria continúa siendo muy bajo a pesar de que, ha tenido un ligero incremento

	Unidades de producción agropecuaria	Con obtención de crédito	Con obtención de seguro
Censo Agropecuario 2007	34 171	362 (1.8 %)	148 (0.4 %)
Censo Agropecuario 2022	28 097	639 (2.3 %)	215 (0.8 %)



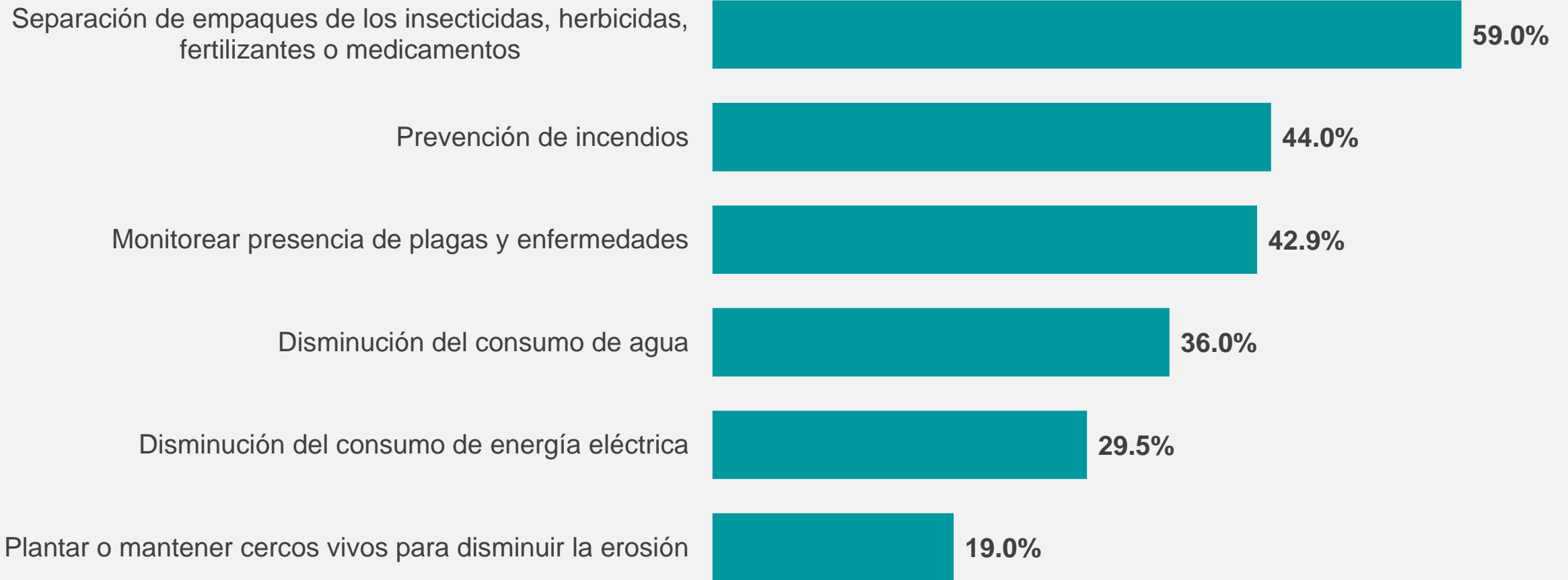
Incremento de

277

Unidades de producción con obtención de **crédito**

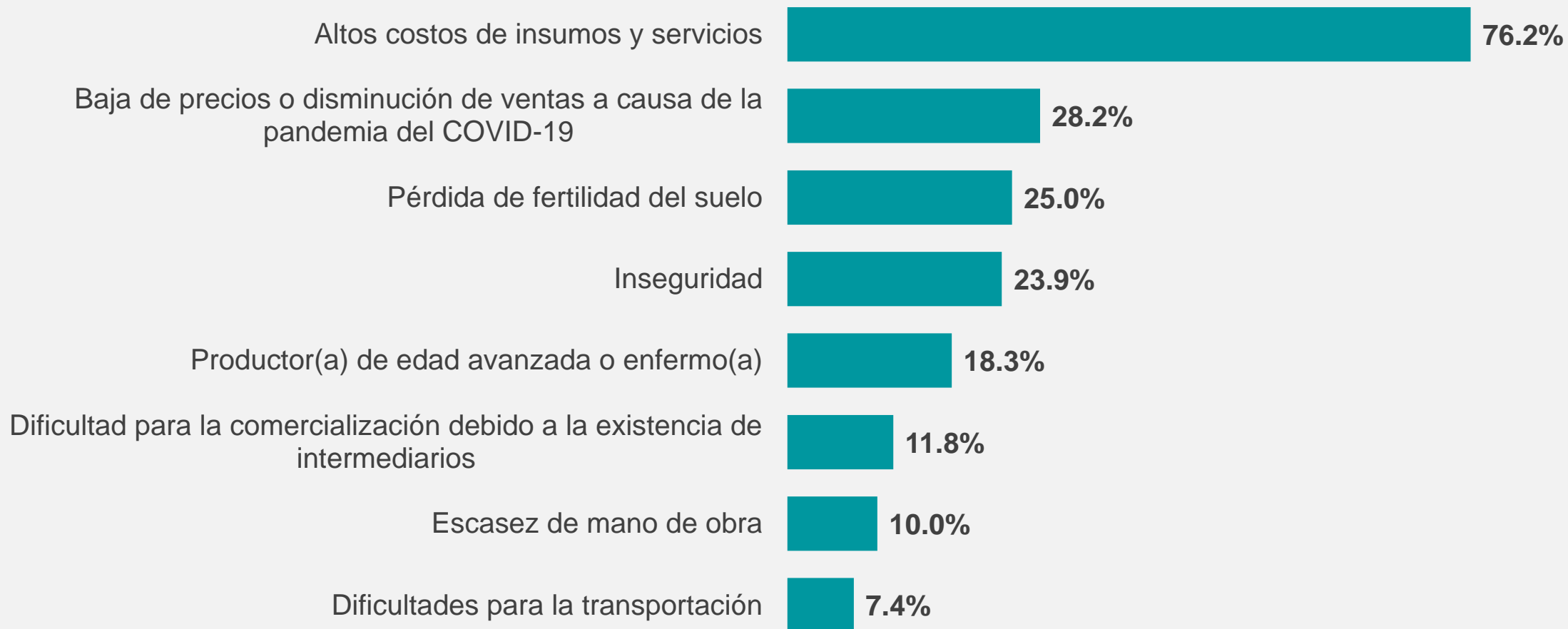


Porcentaje de unidades de producción agropecuaria que **realizan acciones para protección del medio ambiente**





Porcentaje de unidades de producción agropecuaria que reportan los principales problemas para realizar su actividad





UNIDADES DE PRODUCCIÓN FORESTAL

VOLUMEN DE MADERA POR ESPECIE Y
ACCIONES DE PREVENCIÓN DE INCENDIOS



RESULTADOS DEFINITIVOS
DEL CENSO





Volumen de madera obtenida por especie



Pino
(Pinus spp)

16 930



Encino
(Quercus spp)

700

Producción
(metros cúbicos)

Acciones para la prevención y control de incendios forestales

(porcentaje de unidades de producción)

Acciones para la prevención y control de incendios forestales	Porcentaje
Con disposición de brechas de acceso a los terrenos forestales	81.8
Con notificación a autoridades competentes sobre el uso del fuego	77.3
Con disposición de brechas corta fuego o guardarrayas	72.7
Con actividades de prevención de incendios	66.7
Con comité de vigilancia participativa	62.1
Pertenecen a alguna brigada rural o voluntaria para el combate y control de incendios forestales	43.9
Con conocimiento de la norma que regula el uso y manejo del fuego en terrenos agropecuarios y forestales	34.8

»» LA INFORMACIÓN A DISPOSICIÓN DE LA POBLACIÓN USUARIA



>>> Conoce más



118 tabulados

Con un desglose hasta municipio con la gran variedad de temas y las variables captadas.



Mapa Digital de México

Módulo de consulta interactivo que relaciona la información estadística y geográfica del territorio mexicano.



Metodología

Describe las características técnicas, los métodos y procedimientos del censo para diseñar, recolectar, codificar, validar, analizar y obtener resultados.



Documentos

- ✓ Presentaciones
- ✓ Glosario
- ✓ Metadatos
- ✓ Datos abiertos



Atención a usuarios(as)

- ✓ Solicitudes especiales
- ✓ Laboratorio de microdatos
- ✓ Transparencia



¿DÓNDE ESTÁN PUBLICADOS LOS RESULTADOS DEFINITIVOS DEL CENSO AGROPECUARIO 2022?



www.inegi.org.mx

Programas de información / Subsistema de Información Económica / Censos /
Agropecuarios y Ejidales / Censo Agrícola, Ganadero y Forestal / 2022



CENSO • 2022
AGROPECUARIO

Conociendo México

800 111 46 34 • www.inegi.org.mx • atencion.usuarios@inegi.org.mx

    **INEGI Informa**