



# CENSO·2022 AGROPECUARIO

## RESULTADOS DEFINITIVOS

### Puebla

»»» 21 de noviembre de 2023

# »» Índice

01

El Censo Agropecuario

02

Resultados del censo

03

La información a disposición de la población usuaria





# EL CENSO AGROPECUARIO



CENSO 2022  
AGROPECUARIO



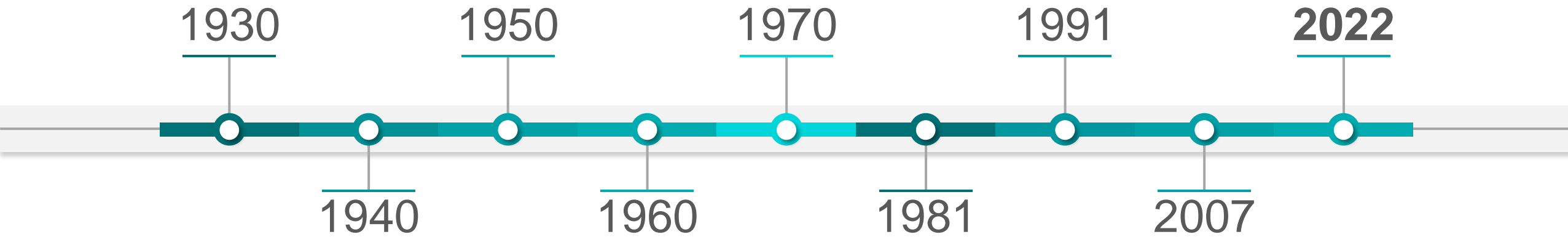
## ¿Qué es el Censo Agropecuario?

Es la **fuentes de información** económica agropecuaria y forestal **más completa y detallada de México.**

Necesaria para **la toma de decisiones, el análisis y la investigación.**

# »» El Censo Agropecuario y su historia

México cuenta con datos **estadísticos de la producción agrícola y ganadera** del país desde **1930** con el levantamiento del primer Censo Agrícola-Ganadero y el primer Censo Ejidal.





# La riqueza de información del Censo Agropecuario

Ofrece información con altos niveles de desagregación y con distintos enfoques:  
**por tamaño de la unidad de producción; por municipio, regiones y microrregiones; por producto (cultivos, especies pecuarias y especies forestales); por ciclo agrícola; por tipo de agricultura; etcétera.**

El Gobierno Federal, Estatal y Municipal obtiene indicadores para las **políticas públicas.**

Los datos contribuyen a los **Objetivos de Desarrollo Sostenible.**

Las empresas prestadoras de servicios agropecuarios pueden definir sus **políticas de mercado.**

Las organizaciones de productores(as) conocen las **características de sus asociados(as).**

Las y los investigadores pueden realizar **estudios de las actividades del campo.**

Las y los productores y la sociedad en general saben **qué, cuánto y cómo se produce en el campo.**





# El Censo Agropecuario proporciona el **mosaico nacional de terrenos rurales**

Permite, a partir de una base geográfica sólida, conformar el **mosaico nacional de terrenos**

Permite combinar los **datos estadísticos con los geográficos.**

Pudiendo identificar **geográficamente la producción agrícola, ganadera y forestal;** el uso del suelo; la frontera agrícola; y las zonas de riego, entre otros temas.

# »»» Unidad de observación

## Unidad de producción agropecuaria

Es la **unidad económica** conformada por uno o más terrenos ubicados en el mismo municipio.

Al menos en alguno de ellos se realizan actividades agropecuarias o forestales.

Bajo la administración de un mismo productor(a).

Con los mismos elementos de producción, como equipo, maquinaria, vehículos y mano de obra.

## Unidad de producción forestal

Es la **unidad económica** conformada por uno o más terrenos, cubiertos de vegetación forestal, como bosque o selva, entre otros tipos de vegetación.

Ubicados en una sola entidad federativa.

Para aprovechar los recursos forestales, maderables y no maderables.

Bajo el manejo de una misma administración.

Con los mismos elementos de producción, como equipo, maquinaria, vehículos y mano de obra.



# »»» Periodo de referencia del Censo Agropecuario 2022



Producción  
agrícola

Año agrícola comprendido entre  
**octubre de 2021 y  
septiembre de 2022.**



Producción  
pecuaria

Existencias el  
**15 de septiembre  
de 2022.**



Actividad  
forestal

Periodo comprendido entre  
**octubre de 2021 y  
septiembre de 2022.**

# RESULTADOS DEFINITIVOS DEL CENSO



## SUPERFICIE CON VOCACIÓN AGROPECUARIA Y SUPERFICIE CON APROVECHAMIENTO FORESTAL EN PUEBLA



# Superficie rural y superficie con vocación agropecuaria y aprovechamiento forestal



\*/ Centros de población, caminos, cuerpos de agua, entre otros rasgos geográficos.



# Superficie con uso o vocación agropecuaria y aprovechamiento forestal



\*/ Superficie con construcciones como: habitaciones, bodegas y corrales; así como superficies ensalitradas, erosionadas, entre otro tipo de superficies, que se encuentran al interior de la unidad de producción agropecuaria.

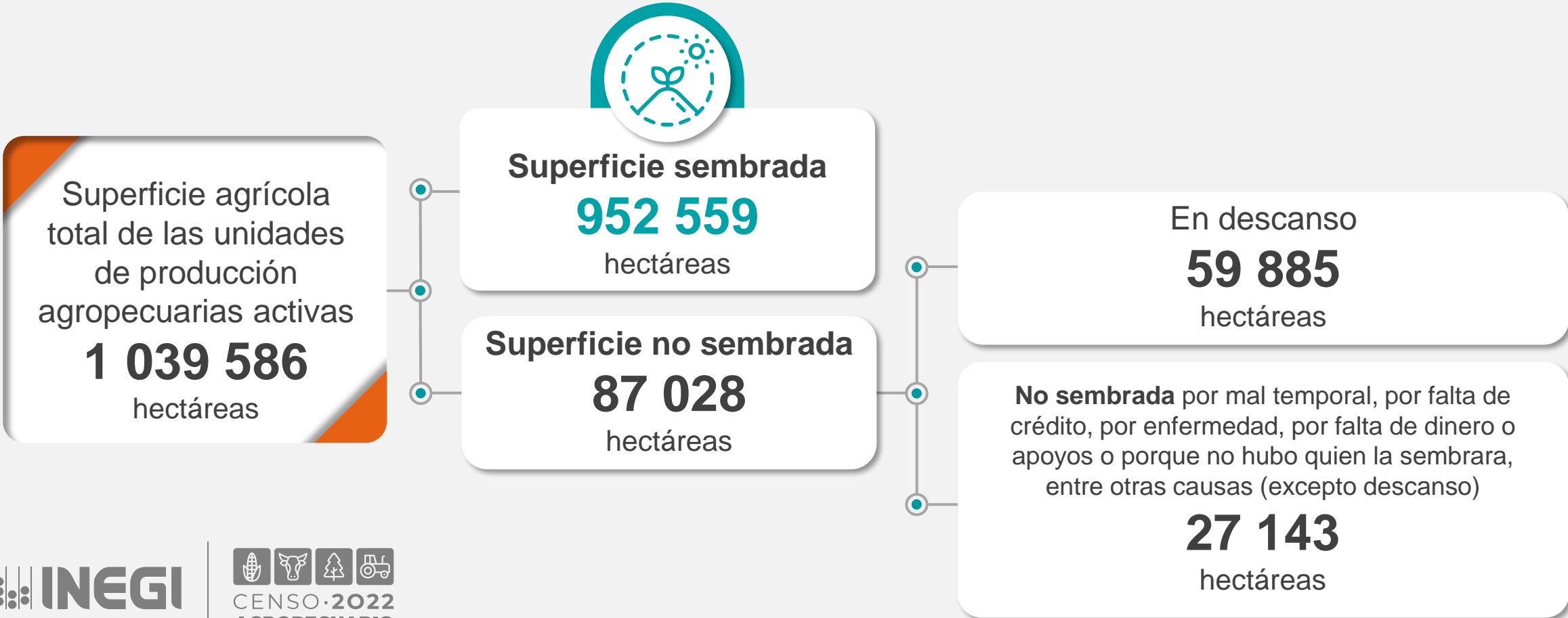


# Unidades de producción y superficie agrícola por tipo de unidad de producción





# Superficie agrícola (sembrada, no sembrada y en descanso) de las unidades de producción agropecuarias activas



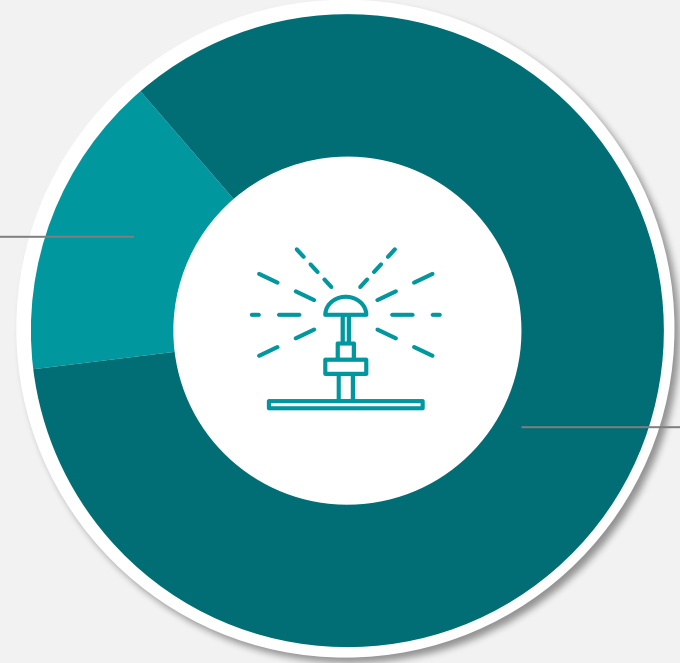




# Superficie agrícola, según modalidad hídrica

Superficie agrícola es de **1 039 586** hectáreas de las unidades de producción agropecuaria activas

Riego ▶ 15.6 %  
161 939 hectáreas



Temporal ▶ 84.4 %  
877 647 hectáreas



# AGRICULTURA A CIELO ABIERTO

## PRINCIPALES CULTIVOS, PRODUCCIÓN Y SUPERFICIE SEMBRADA




RESULTADOS DEFINITIVOS  
**DEL CENSO**





# Producción y superficie sembrada de los principales cultivos anuales



Producción (toneladas)

**512 143**

**233 474**

**128 680**

**101 498**

**99 489**

**78 063**

Superficie sembrada (hectáreas)

**512 656**

**10 209**

**9 780**

**5 858**

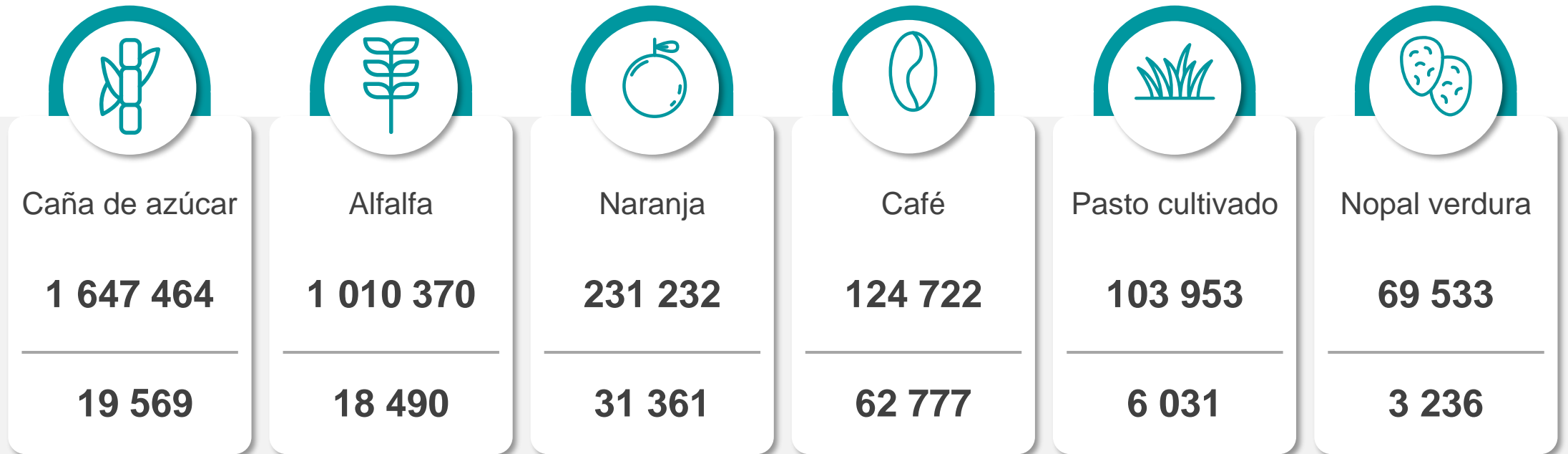
**5 083**

**21 002**





## Producción y superficie sembrada de los principales cultivos perennes





# AGRICULTURA PROTEGIDA



RESULTADOS DEFINITIVOS  
**DEL CENSO**



CENSO 2022  
AGROPECUARIO

## »»» Unidades de producción y superficie en agricultura protegida



Superficie total

**2 830**

hectáreas

Unidades de  
producción

**3 828**



 **INEGI**



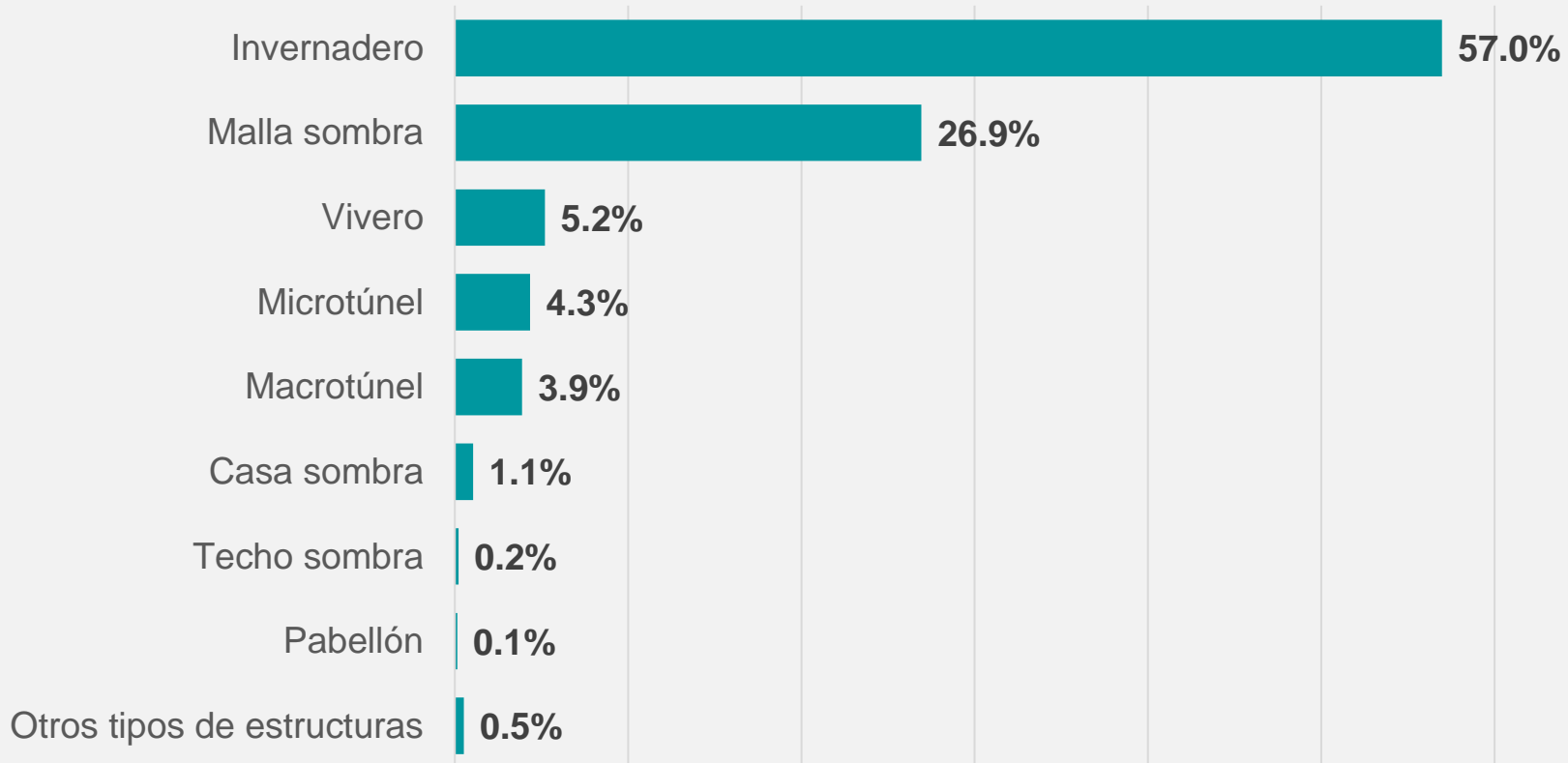
CENSO · 2022  
AGROPECUARIO





Superficie que ocupan las  
instalaciones de agricultura protegida  
es de  
**2 830 hectáreas**

Distribución por tipo de estructura





# Principales cultivos de agricultura protegida

con superficie sembrada en hectáreas y con producción en toneladas

Cultivo	Superficie sembrada (hectáreas)			Producción (toneladas)		
	Total	En agricultura protegida	Porcentaje	Total	En agricultura protegida	Porcentaje
Jitomate (tomate rojo)	2 243	1 133	<b>50.5</b>	163 999	132 128	<b>80.6</b>
Pepino	263	165	<b>62.7</b>	17 423	16 066	<b>92.2</b>
Fresa	69	23	<b>32.7</b>	1 117	605	<b>54.2</b>
Manzana	5 371	62	<b>1.1</b>	7 003	568	<b>8.1</b>
Arándano	1 279	68	<b>5.3</b>	732	513	<b>70.1</b>
Zarzamora	179	3	<b>1.7</b>	240	85	<b>35.4</b>
Chile	1 887	11	<b>0.6</b>	5 977	38	<b>0.6</b>





# UNIDADES DE PRODUCCIÓN CON CRÍA Y EXPLOTACIÓN DE ANIMALES

## EXISTENCIAS

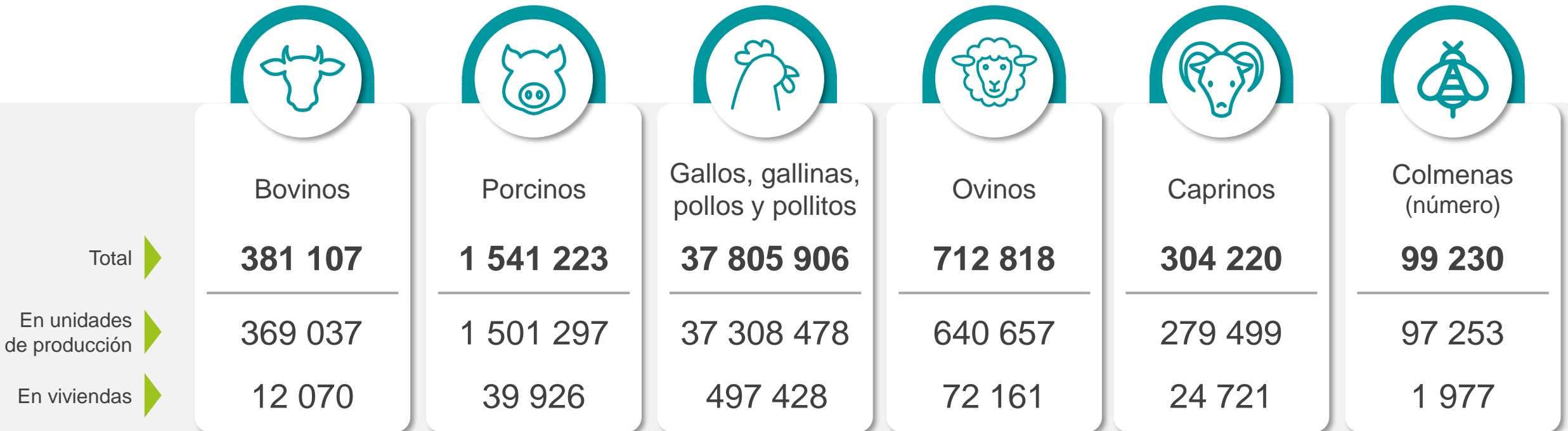


RESULTADOS DEFINITIVOS  
**DEL CENSO**





# Cría de animales en unidades de producción y viviendas, existencias (cabezas)





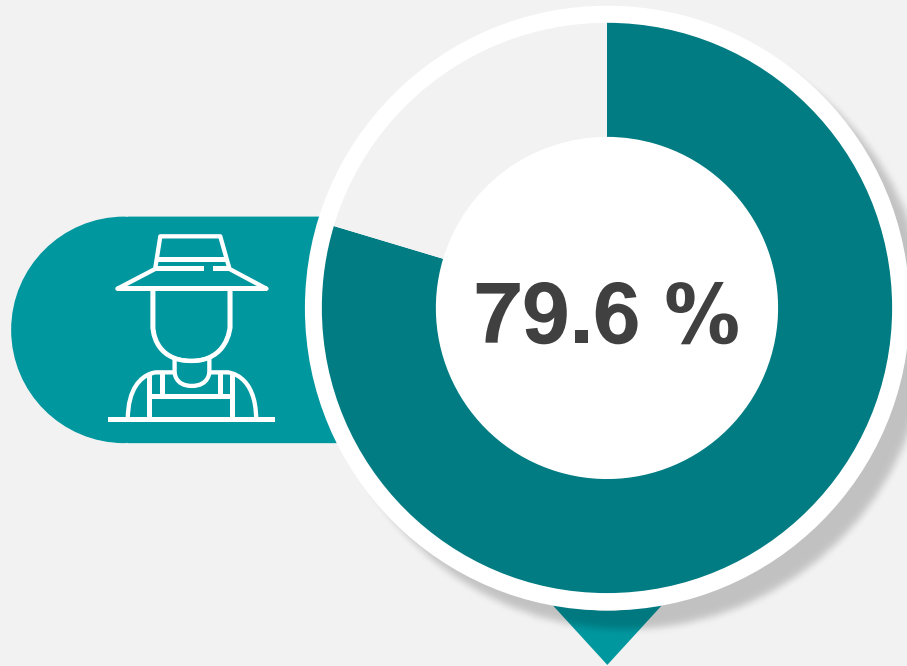
# UNIDADES DE PRODUCCIÓN AGROPECUARIA CARACTERÍSTICAS GENERALES



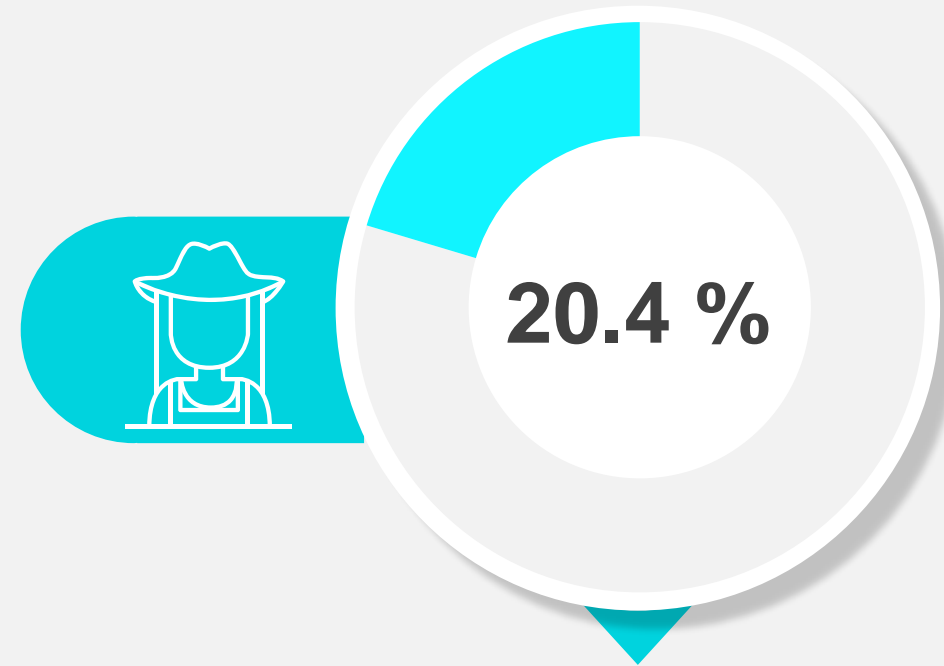
RESULTADOS DEFINITIVOS  
**DEL CENSO**



»» Total de mano de obra  
**3 068 710**



Hombres  
**2 443 811**



Mujeres  
**624 899**



En los últimos quince años ha disminuido la **participación de la mujer** en las labores agropecuarias y del campo

	Hombres	Mujeres
Censo Agropecuario 2007	74.9 %	25.1 %
Censo Agropecuario 2022	79.6 %	20.4 %





## Mano de obra permanente

(personal ocupado)

**1 116 611**

Por categoría	Personal ocupado
Productores(as) que trabajan en su UP	<b>333 820</b>
Familiares sin sueldo o salario	<b>660 819</b>
Familiares con sueldo o salario	<b>35 638</b>
Trabajadores con seis meses o más	<b>25 480</b>
Trabajadores con menos de seis meses	<b>60 854</b>




## Mano de obra eventual

**1 952 099**

puestos de trabajo de jornaleros(as)

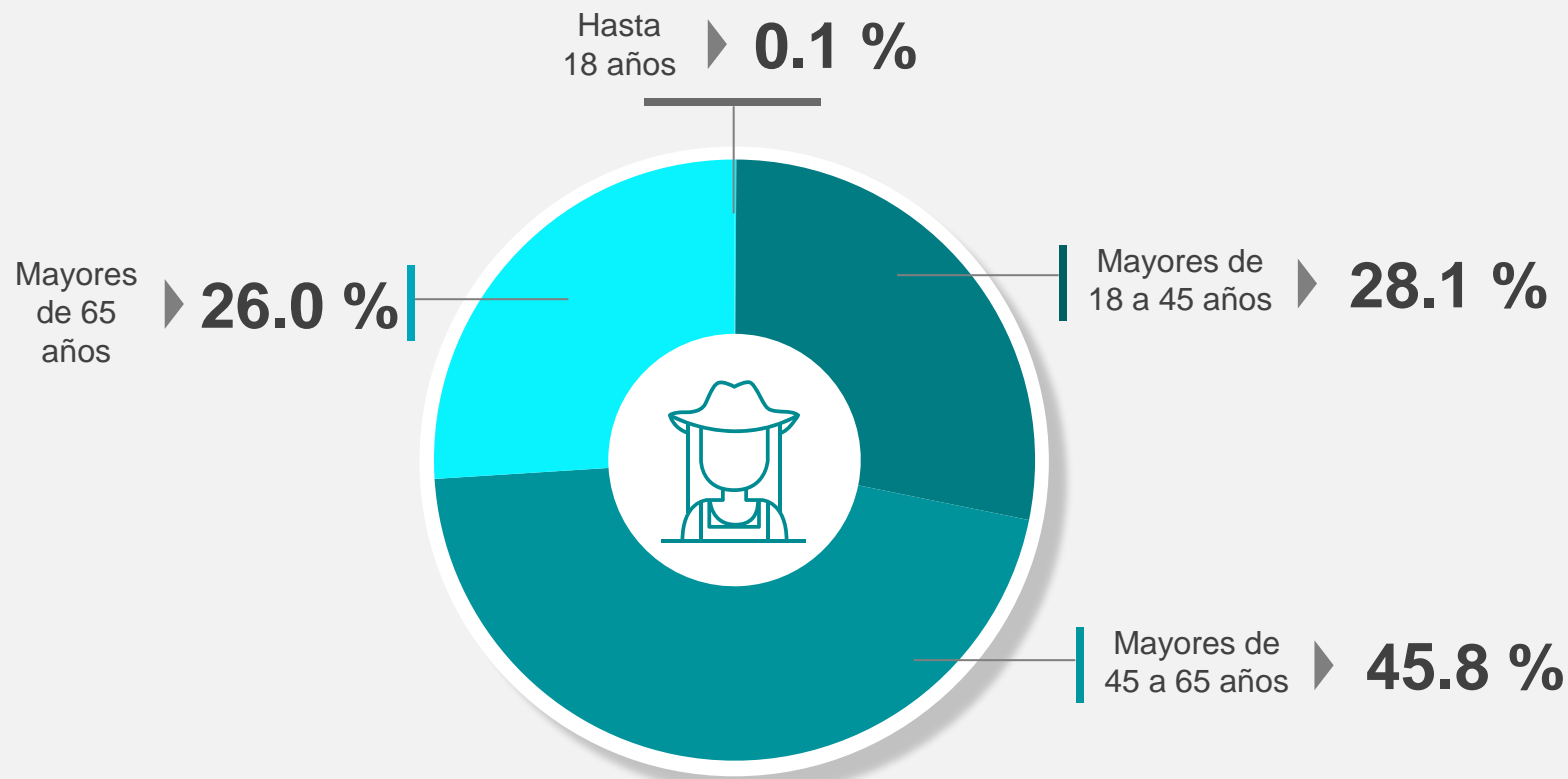
Trabajadores(as) **contratados(as) por un tiempo determinado**, que **pueden ser contratados(as) por uno o más patrones durante el año** y que cobran una remuneración por jornada de trabajo, denominada **jornal**.



**26.0 %**  
de las y los  
productores



Son mayores  
de **65 años**



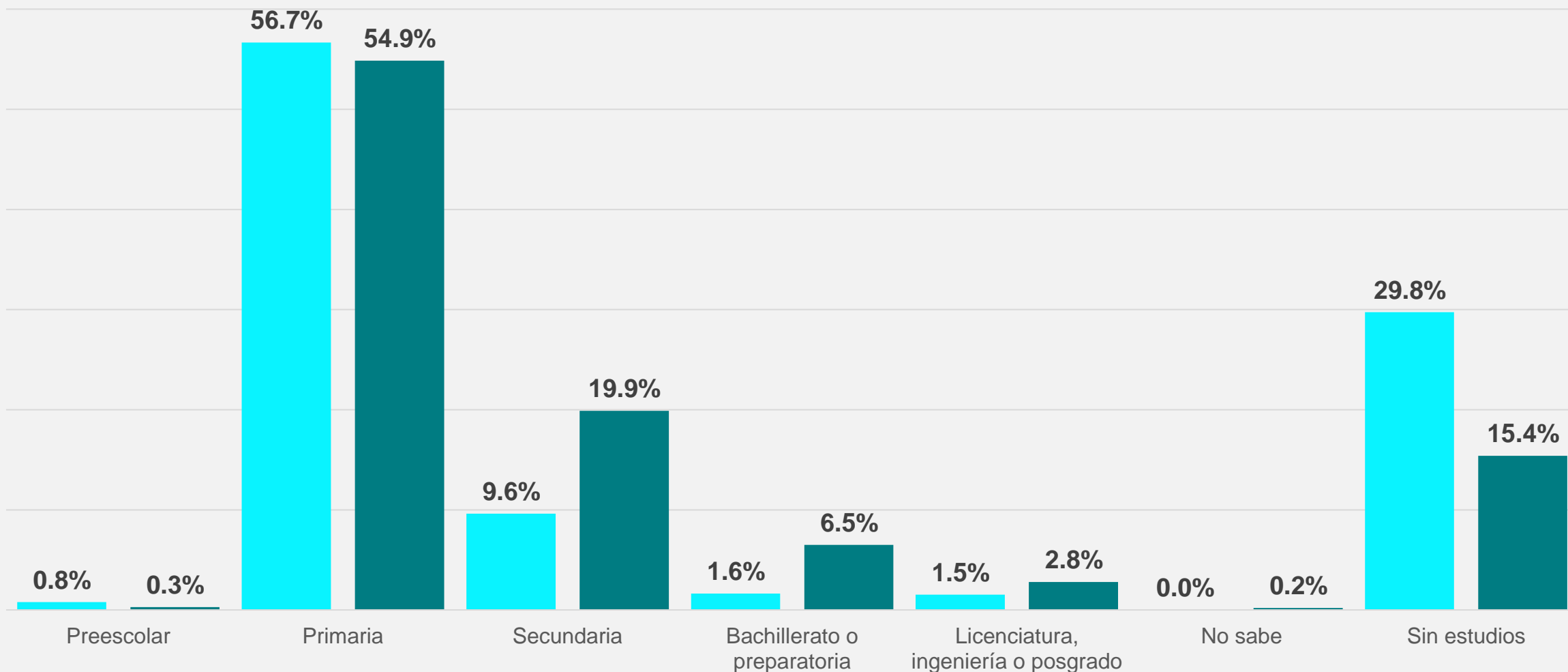
**INEGI**



CENSO · 2022  
AGROPECUARIO



Se observa un **incremento en el nivel de escolaridad** de las y los productores, aun cuando el **nivel primaria** sigue siendo el **predominante**





**56** de cada **100** ▶

Productores(as) agropecuarios  
en Puebla se consideran  
**indígenas**

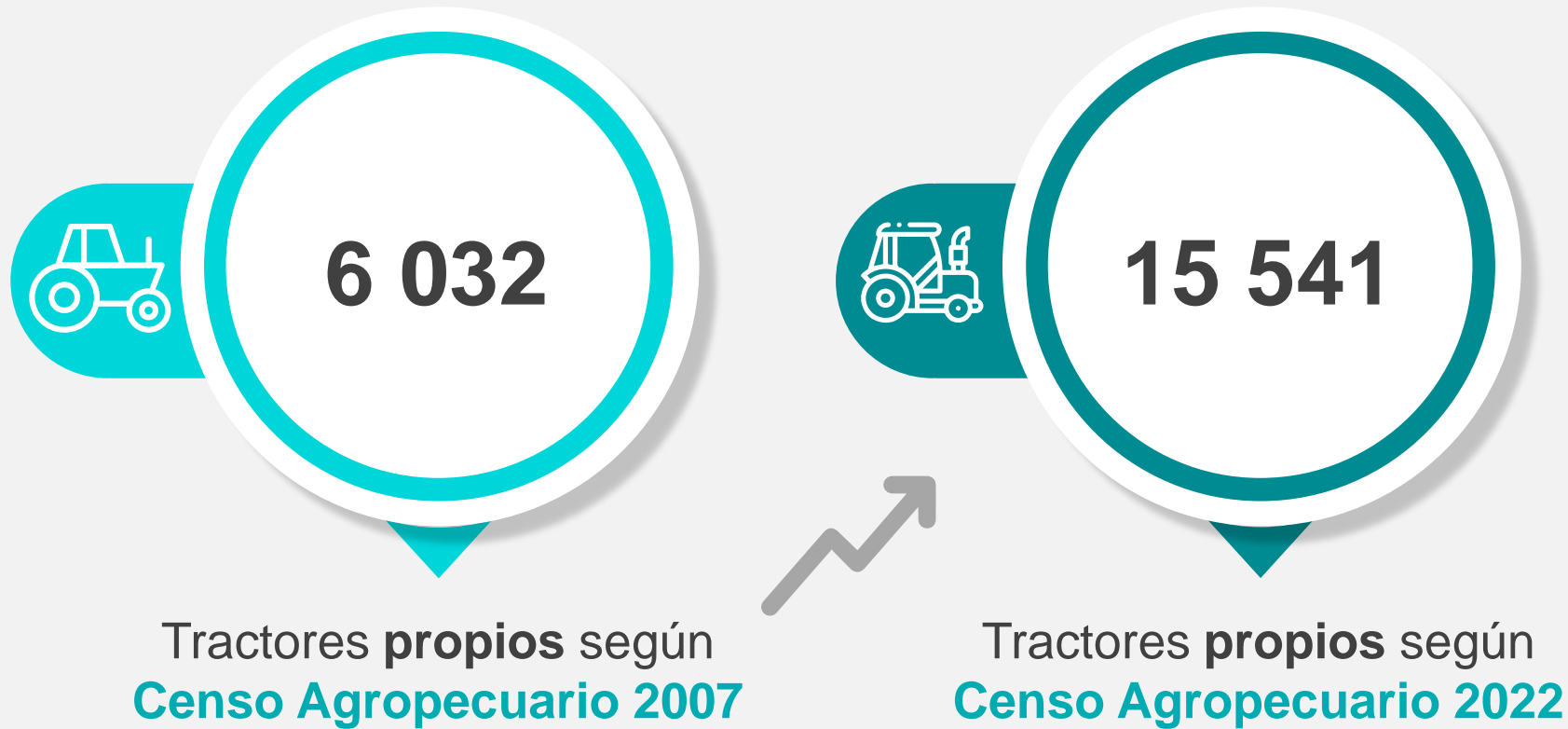


**55.6 %**  
de las productoras y los  
productores  
**se consideran  
indígenas**

**57.0 %**  
**sí habla alguna  
lengua indígena**

**43.0 %**  
**no habla alguna  
lengua indígena**

En los últimos quince años el parque vehicular de **tractores propios** prácticamente se ha duplicado



Incremento de  
**9 509**  
tractores propios

**157.6 %**

Tasa de crecimiento anual:  
**6.5 %**





**En los últimos 15 años** el acceso **al crédito de las unidades de producción agropecuaria** continúa siendo muy bajo a pesar de que, ha tenido un ligero incremento; a diferencia del acceso **al seguro** que disminuyó.

	Unidades de producción agropecuaria	Con obtención de crédito	Con obtención de seguro
Censo Agropecuario 2007	376 860	6 058 (1.6 %)	1 141 (0.3 %)
Censo Agropecuario 2022	457 612	14 995 (3.3 %)	648 (0.1 %)



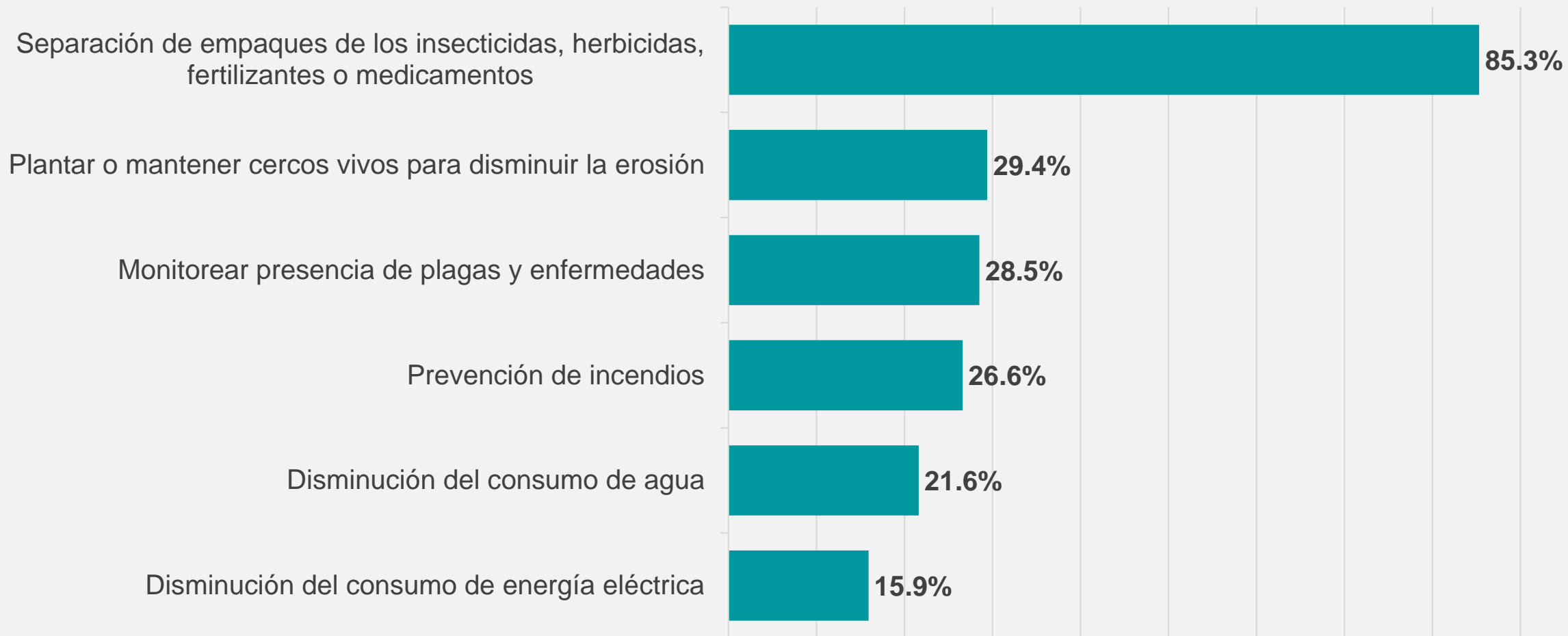
Incremento de

**8 937**

Unidades de producción con obtención de **crédito**

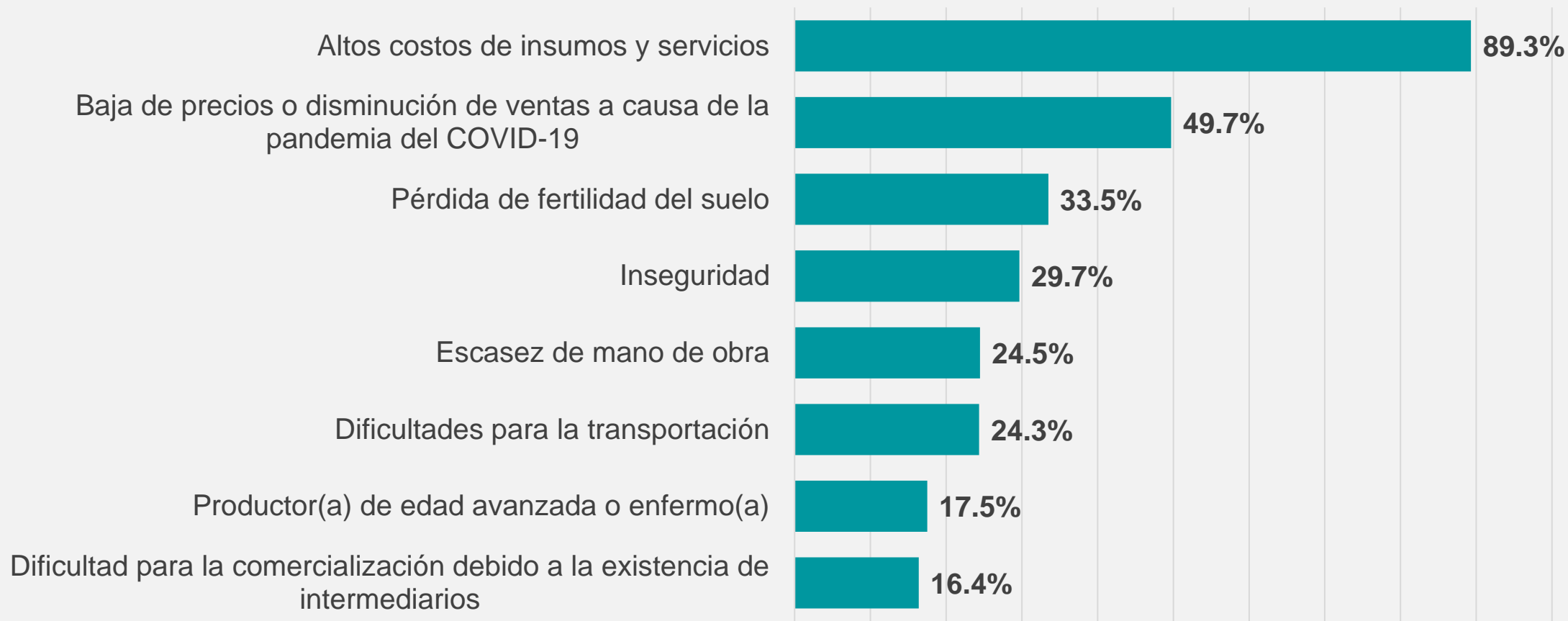


# Porcentaje de unidades de producción agropecuaria que **realizan acciones para protección del medio ambiente**





# Porcentaje de unidades de producción agropecuaria que reportan los principales problemas para realizar su actividad





# UNIDADES DE PRODUCCIÓN FORESTAL

VOLUMEN DE MADERA POR ESPECIE Y  
ACCIONES DE PREVENCIÓN DE INCENDIOS



RESULTADOS DEFINITIVOS  
**DEL CENSO**





# Volumen de madera obtenida por especie



**Pino**  
(Pinus spp)

**305 692**



**Oyamel**  
(Abies spp)

**66 482**



**Encino**  
(Quercus spp)

**43 530**



**Otras  
especies  
forestales  
maderables**

**6 757**

**Producción**  
(metros cúbicos)





# Acciones para la prevención y control de incendios forestales

(porcentaje de unidades de producción)

Acciones para la prevención y control de incendios forestales	Porcentaje
Con disposición de brechas de acceso a los terrenos forestales	91.9
Con disposición de brechas corta fuego o guardarrayas	88.5
Con actividades de prevención de incendios	86.9
Con conocimiento de la norma que regula el uso y manejo del fuego en terrenos agropecuarios y forestales	68.5
Con notificación a autoridades competentes sobre el uso del fuego	61.9
Con comité de vigilancia participativa	49.2
Pertenece a alguna brigada rural o voluntaria para el combate y control de incendios forestales	43.5

# »» LA INFORMACIÓN A DISPOSICIÓN DE LA POBLACIÓN USUARIA



# >>> Conoce más



## 118 tabulados

Con un desglose hasta municipio con la gran variedad de temas y las variables captadas.



## Mapa Digital de México

Módulo de consulta interactivo que relaciona la información estadística y geográfica del territorio mexicano.



## Metodología

Describe las características técnicas, los métodos y procedimientos del censo para diseñar, recolectar, codificar, validar, analizar y obtener resultados.



## Documentos

- ✓ Presentaciones
- ✓ Glosario
- ✓ Metadatos
- ✓ Datos abiertos



## Atención a usuarios(as)

- ✓ Solicitudes especiales
- ✓ Laboratorio de microdatos
- ✓ Transparencia





# ¿DÓNDE ESTÁN PUBLICADOS LOS RESULTADOS DEFINITIVOS DEL CENSO AGROPECUARIO 2022?



[www.inegi.org.mx](http://www.inegi.org.mx)

Programas de información / Subsistema de Información Económica / Censos /  
Agropecuarios y Ejidales / Censo Agrícola, Ganadero y Forestal / 2022



CENSO • 2022  
AGROPECUARIO

## Conociendo México

800 111 46 34 • [www.inegi.org.mx](http://www.inegi.org.mx) • [atencion.usuarios@inegi.org.mx](mailto:atencion.usuarios@inegi.org.mx)

    **INEGI Informa**