Censo de Población y Vivienda 2020

Resultados complementarios

INEGI

2020 censo de Población y Vivienda

CONTENIDO

- Características del Censo 2020
- **Cuestionario ampliado**
- Población
- Fecundidad
- Mortalidad
- Migración
- Etnicidad
- Discapacidad
- Educación
- Características económicas
- Movilidad cotidiana
- Servicios de salud
- Hogares censales
- Ingresos monetarios de fuentes distintas al trabajo
- Alimentación
- Vivienda
- **Cuestionario de entorno urbano**
- **Cuestionario de localidad**
- **Cuestionario de alojamientos de asistencia social**
- **Productos de difusión**

OBJETIVO DEL CENSO
DE POBLACIÓN Y VIVIENDA 2020

Producir información sobre la **dimensión, estructura y distribución espacial** de la **población,** así como de sus principales **características socioeconómicas y culturales.**

Obtener la **cuenta de viviendas** y algunas de sus **características.**

El **censo muestra** la continuación de **tendencias demográficas, económicas y sociales.**

OBJETIVO DEL CUESTIONARIO AMPLIADO

El **cuestionario ampliado** permite **profundizar** sobre las principales **características demográficas, socioeconómicas y culturales,** además de algunas **características de las viviendas.**

CUESTIONARIO **AMPLIADO**

Muestra probabilística de **4 millones de viviendas.**

En total son **103 preguntas,** incluye las 38 preguntas del cuestionario básico.

Se **censaron 786 municipios** con el cuestionario ampliado.

Profundiza en temas de:

- Servicios de salud.
- Discapacidad.
- Educación.
- Migración internacional.
- Entre otros.

La entrevista tomó en promedio **22 minutos (+- 10 min).**

Nota: La información debe analizarse en conjunto con los estimadores de precisión y confianza correspondientes.

CUESTIONARIO **AMPLIADO**

- Permite generar estimadores de **proporciones, tasas y promedios** para cada uno de los **26 temas del cuestionario** en los siguientes dominios geográficos de estudio.

Estados Unidos Mexicanos	32 entidades federativas	2 469 municipios

- Tamaños de localidad por entidad federativa
- Cada localidad de 50 mil y más habitantes
- Otros dominios de estudio, como regiones o zonas metropolitanas

- En **tres municipios no se cuenta** con **muestra suficiente** para obtener estimaciones.
  - **La Magdalena Tlaltelulco, Tlaxcala:** Debido a negativa de la población y las autoridades municipales.
  - **Seybaplaya, Campeche** y **Honduras de la Sierra, Chiapas:** por haberse creado en 2020 no fueron considerados en el diseño estadístico de la muestra.

CARACTERÍSTICAS METODOLÓGICAS **DEL CUESTIONARIO AMPLIADO**

Las poblaciones **objeto de estudio** son **las viviendas particulares habitadas** y sus **residentes habituales.**

Entrevista directa a una persona informante adecuado.

18+ **Persona informante adecuado,** jefa o jefe de la vivienda o persona de 18 años y más de edad que es residente de la vivienda y que conozca los datos de sus ocupantes.

Principalmente **cuestionario digital** y por excepción cuestionario impreso.

Al menos tres visitas a las viviendas, en distinto horario o día, para conseguir la entrevista.

Periodo de levantamiento.
Del 2 al 27 de marzo de 2020.

Momento de referencia.
15 de marzo de 2020.

TEMAS Y VARIABLES
DE POBLACIÓN Y VIVIENDA

Población

Temas	Cuestionario básico	Cuestionario ampliado
Residentes habituales, sexo y edad	2	2
Hogares censales[1]	1	3
Fecundidad y mortalidad	2	7
Migración (Interna e Internacional)	4	18
Discapacidad	4	5
Etnicidad	4	6
Situación conyugal	1	1
Registro de nacimiento	0	1
Educación	4	5
Servicios de salud	1	2
Características económicas	3	16
Movilidad cotidiana	0	6
Religión	1	1
Ingresos Monetarios de Fuentes Distintas al Trabajo	0	5
Alimentación	0	6
Total	**27**	**84**

Vivienda

Temas	Cuestionario básico	Cuestionario ampliado
Enumeración de las viviendas	1	1
Características constructivas	2	4
Tamaño y uso del espacio	2	3
Condiciones para cocinar	0	3
Servicios básicos e instalaciones sanitarias	10	13
Equipamiento	2	8
Residuos sólidos	0	5
Bienes y vehículos	6	6
Tecnologías de la información y la comunicación (TIC)	9	9
Tenencia y condiciones de acceso a la vivienda	0	7
Viviendas colectivas	1	0
Total	**33**	**59**

[1] Unidad formada por una o más personas, vinculadas o no por lazos de parentesco, que residen habitualmente en la misma vivienda particular.

OBJETIVO DE LOS PROYECTOS ASOCIADOS

Los cuestionarios de **entorno urbano, localidad** y de **alojamientos de asistencia social,** proyectos asociados al Censo, permiten captar datos sobre el entorno que rodea a la vivienda en la que residen las personas, con el objetivo de **generar información** sobre las **características del entorno urbano de las localidades de 2 500 y más habitantes,** de las **localidades de menos de 2 500 personas** y así como de los **alojamientos de asistencia social.**

Nota: El **Cuestionario de Entorno Urbano** se aplicó en todas las localidades amanzanadas de 2 500 y más habitantes y las cabeceras municipales. Incluye todas las localidades que en eventos anteriores hubieran alcanzado los 2 500 habitantes o que hubieran sido cabeceras municipales y ya no lo son; el **Cuestionario de Localidad** se aplicó en las localidades que no están amanzanadas y aquellas que sí lo están, pero tienen menos de 2 500 habitantes o cuyo uso de suelo es predominantemente agrícola o forestal. Se excluyen todas las cabeceras municipales.

CUESTIONARIOS
DE PROYECTOS ASOCIADOS

De entorno urbano

1.5 millones de manzanas, 23 preguntas.
Captación por observación.

De localidad

184 295 localidades, 45 preguntas.
Informante: **Autoridad local.**

De Alojamientos de Asistencia Social

8 500 establecimientos, 91 preguntas.
Informante: **Autoridad del alojamiento.**

CUESTIONARIO AMPLIADO

POBLACIÓN

REGISTRO DE NACIMIENTO

Nuevo

REGISTRO CIVIL

99.0%
Tiene registro en el país

0.4%
No tiene registro

0.5%
Tiene registro en otro país

Porcentaje de población por grupos de edad según registro de nacimiento

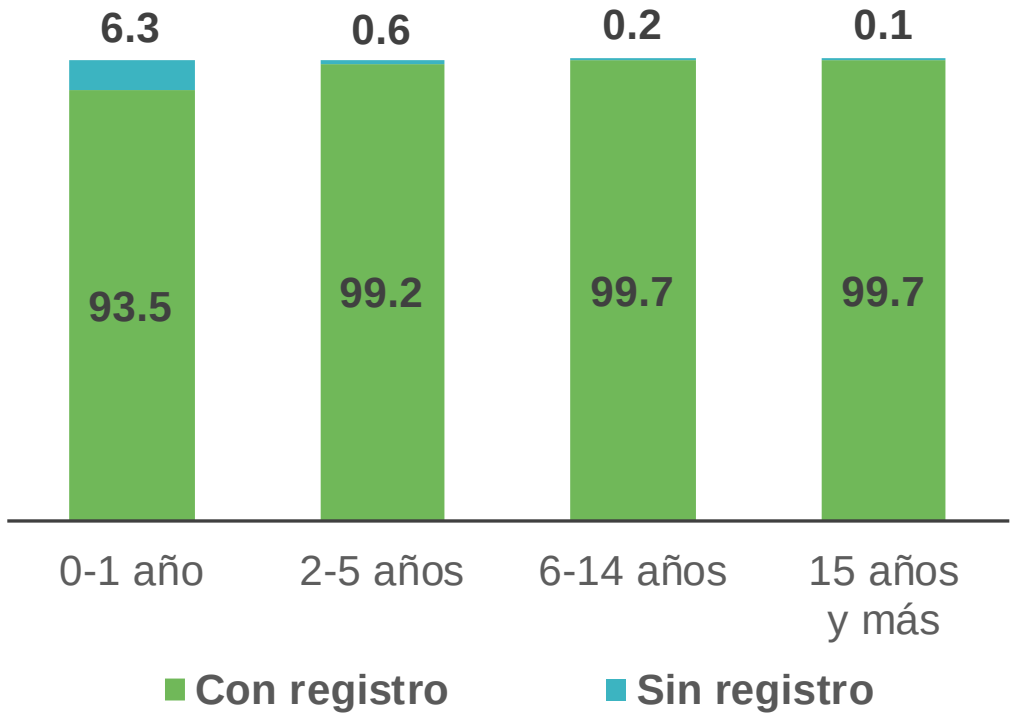

Nota: La distribución porcentual puede no sumar 100%, porque no se grafica el valor del No especificado.
La información debe analizarse en conjunto con los estimadores de precisión y confianza correspondientes.

FECUNDIDAD

TASA DE FECUNDIDAD DE LAS MUJERES DE 15 A 49 **AÑOS POR GRUPOS QUINQUENALES DE EDAD, 2009 Y 2019**

Tasa Global de Fecundidad	1.9

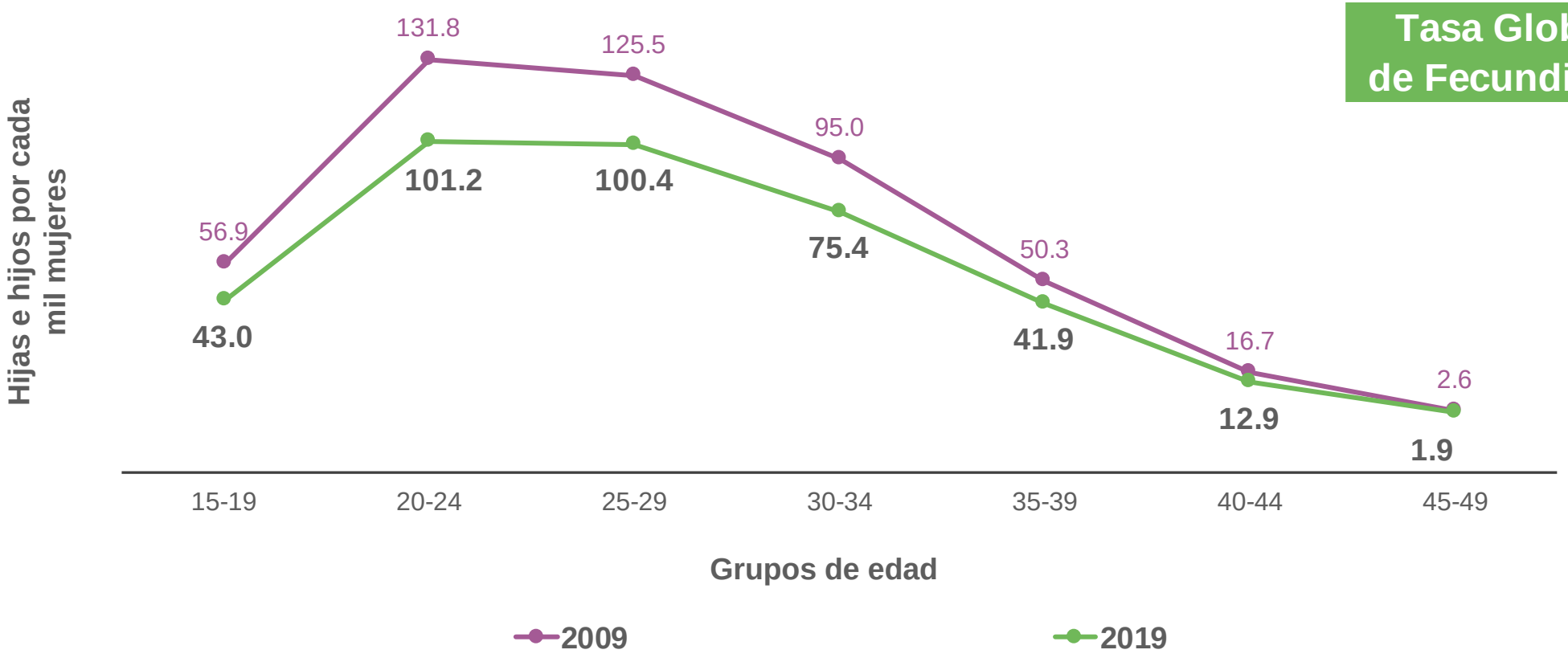

Nota: La tasa global de fecundidad es el número promedio de hijas e hijos que tendría una mujer al término de su vida fértil, si a lo largo de ese periodo estuviera sujeta a las tasas específicas de fecundidad del año considerado y si, además, la mortalidad fuera nula hasta el final del periodo reproductivo. Las tasas se presentan para 2009 y 2019, debido a que para su cálculo se utilizan los nacimientos ocurridos en el año anterior al levantamiento de la información.
La información debe analizarse en conjunto con los estimadores de precisión y confianza correspondientes.

TASA GLOBAL DE FECUNDIDAD DE LAS MUJERES **DE 15 A 49 AÑOS POR ENTIDAD FEDERATIVA**

Hijas e hijos por mujer

NACIONAL	1.9

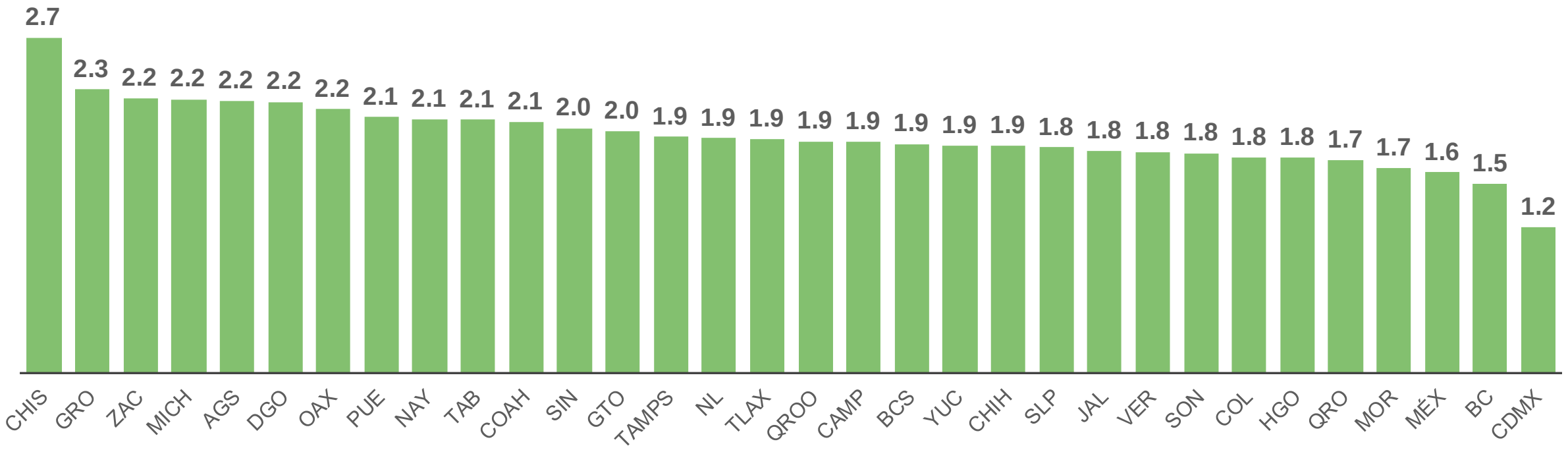

Nota: Las tasas se presentan para 2009 y 2019, debido a que para su cálculo se utilizan los nacimientos ocurridos en el año anterior al levantamiento de la información.
La información debe analizarse en conjunto con los estimadores de precisión y confianza correspondientes.

ENTIDAD CON MAYOR Y MENOR TASA **DE FECUNDIDAD DE LAS MUJERES DE 15 A 49 AÑOS**

Chiapas

TGF 2.7

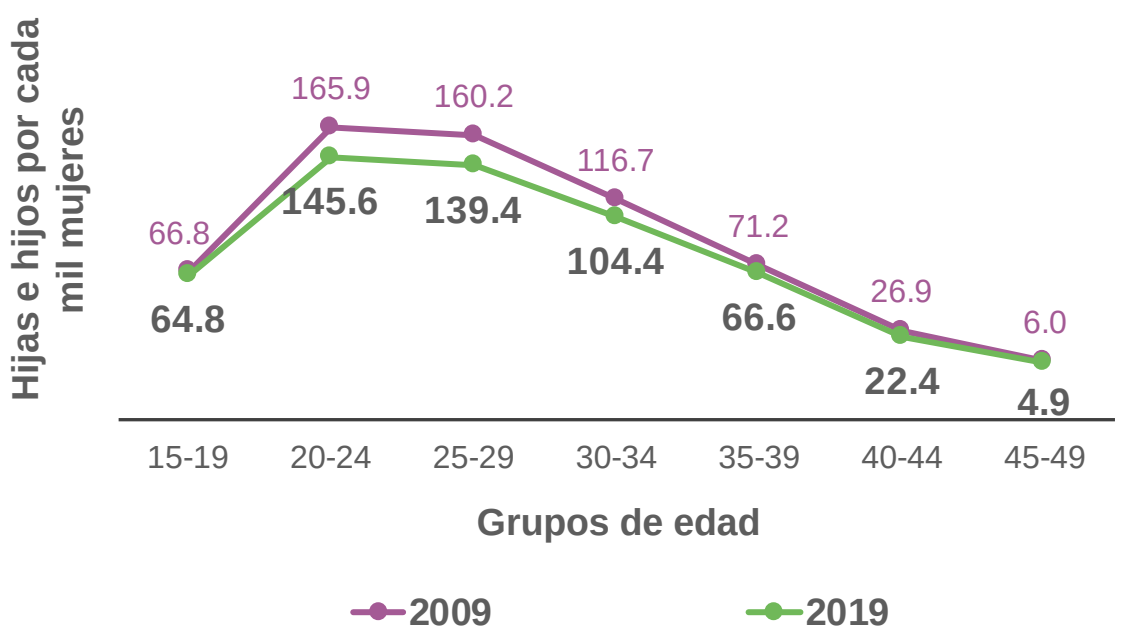

Ciudad de México

TGF 1.2

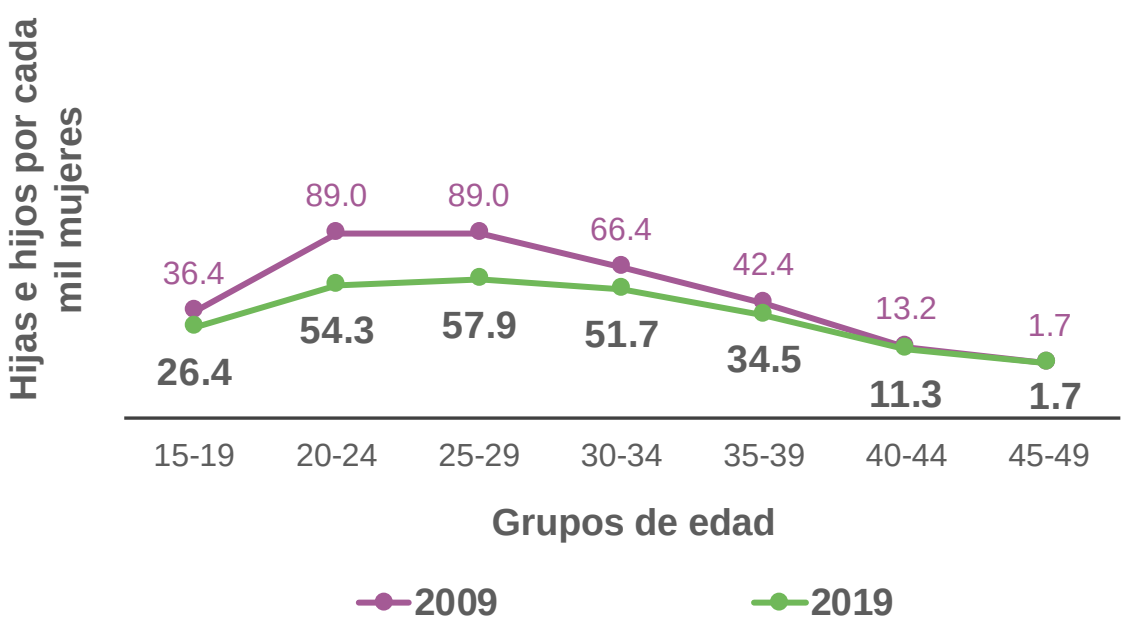

Nota: Las tasas se presentan para 2009 y 2019, debido a que para su cálculo se utilizan los nacimientos ocurridos en el año anterior al levantamiento de la información.
La información debe analizarse en conjunto con los estimadores de precisión y confianza correspondientes.

MORTALIDAD

TASA DE MORTALIDAD INFANTIL DEL AÑO 2019
POR TAMAÑO DE LOCALIDAD

NACIONAL	6.3

Hijos fallecidos por cada mil nacimientos

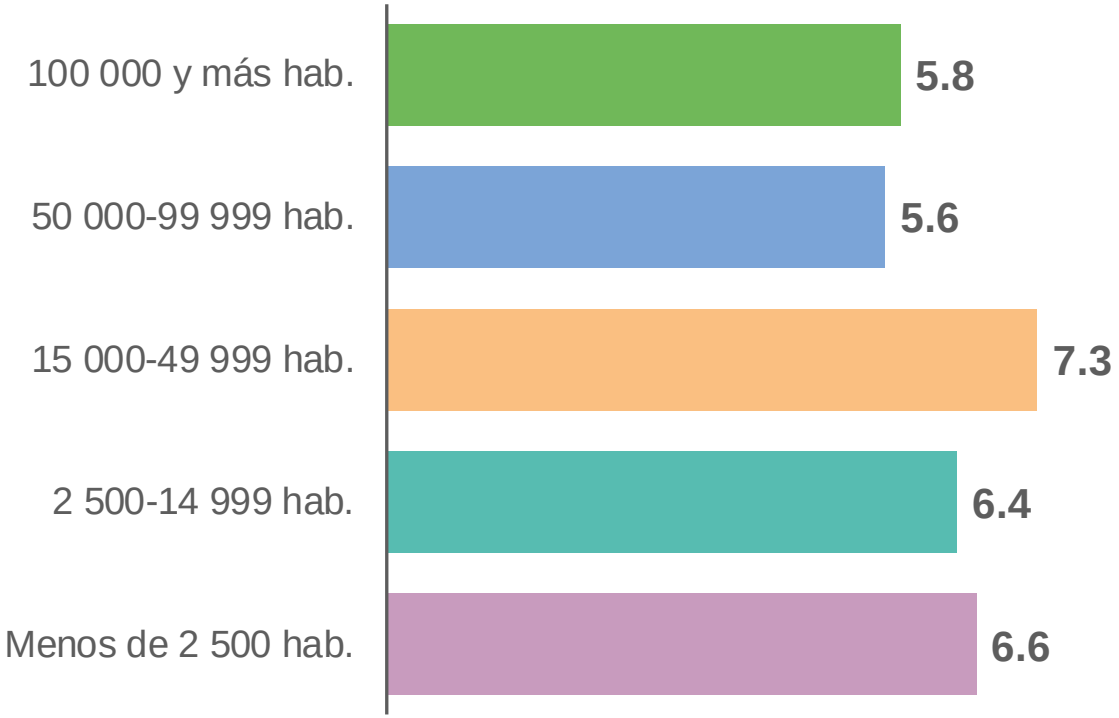

Nota: Tasa de mortalidad infantil es el cociente de las defunciones de menores de un año de edad ocurridas en un periodo determinado, entre las hijas e hijos nacidos vivos durante el mismo lapso, multiplicado por mil.
La información debe analizarse en conjunto con los estimadores de precisión y confianza correspondientes.

MIGRACIÓN

PORCENTAJE DE LA POBLACIÓN NACIDA EN OTRO **PAÍS SEGÚN NACIONALIDAD MEXICANA**

Nuevo

Población nacida en otro país	1.2 millones

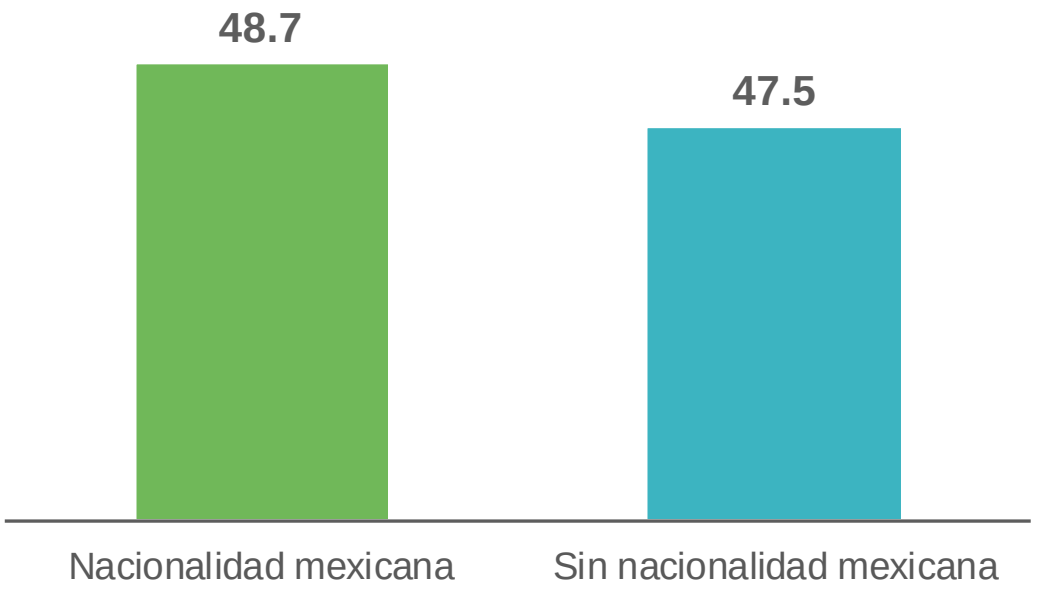

Distribución de la población con nacionalidad mexicana según país de nacimiento

+	Estados Unidos de América	79.4
	República de Guatemala	2.8
	República de Colombia	1.9
	República Bolivariana de Venezuela	1.8
	Reino de España	1.4

Nota: La distribución porcentual puede no sumar 100%, porque no se grafica el valor del No especificado.
La información debe analizarse en conjunto con los estimadores de precisión y confianza correspondientes.

EMIGRANTES INTERNACIONALES **POR MOVIMIENTO MIGRATORIO, 2010 Y 2020**

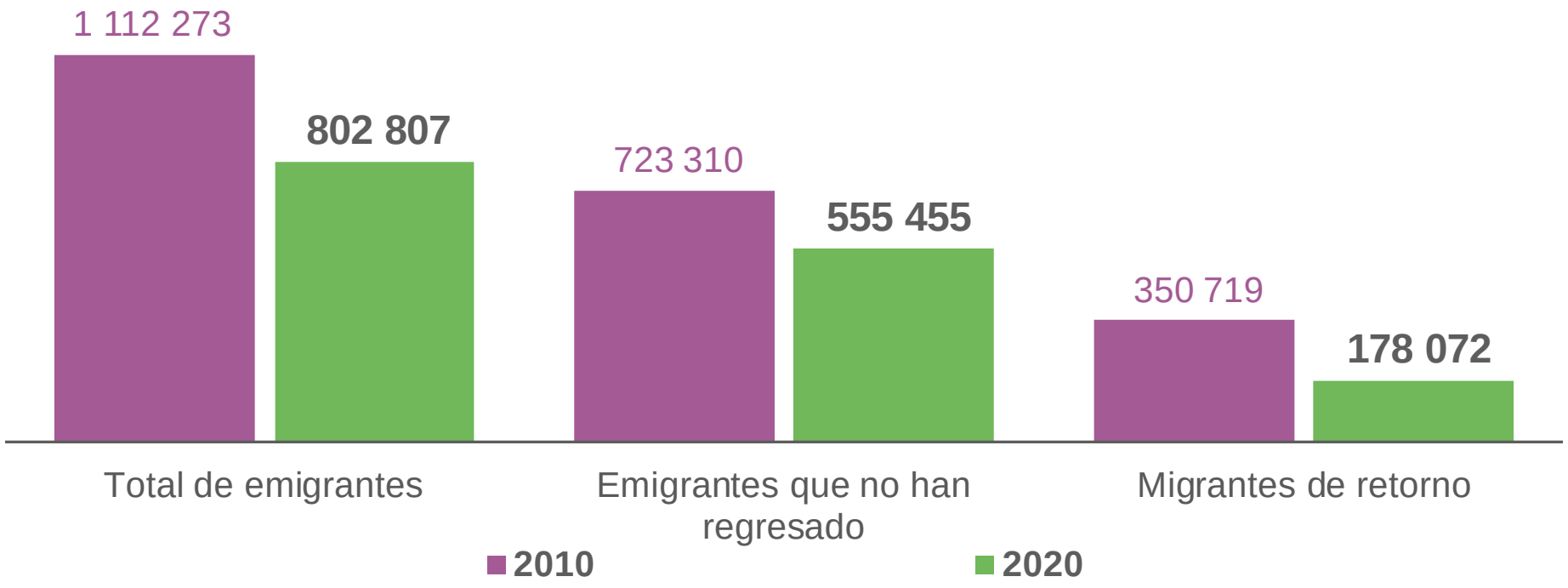

Nota: Emigrantes y migrantes de retorno no suma el total, porque no se grafica el valor del No especificado.
La información se capta para las viviendas particulares habitadas, por lo tanto, no se registran los hogares censales en los que todos sus integrantes migraron.
La información debe analizarse en conjunto con los estimadores de precisión y confianza correspondientes.

ESTRUCTURA POR EDAD Y SEXO DE LOS **EMIGRANTES INTERNACIONALES**

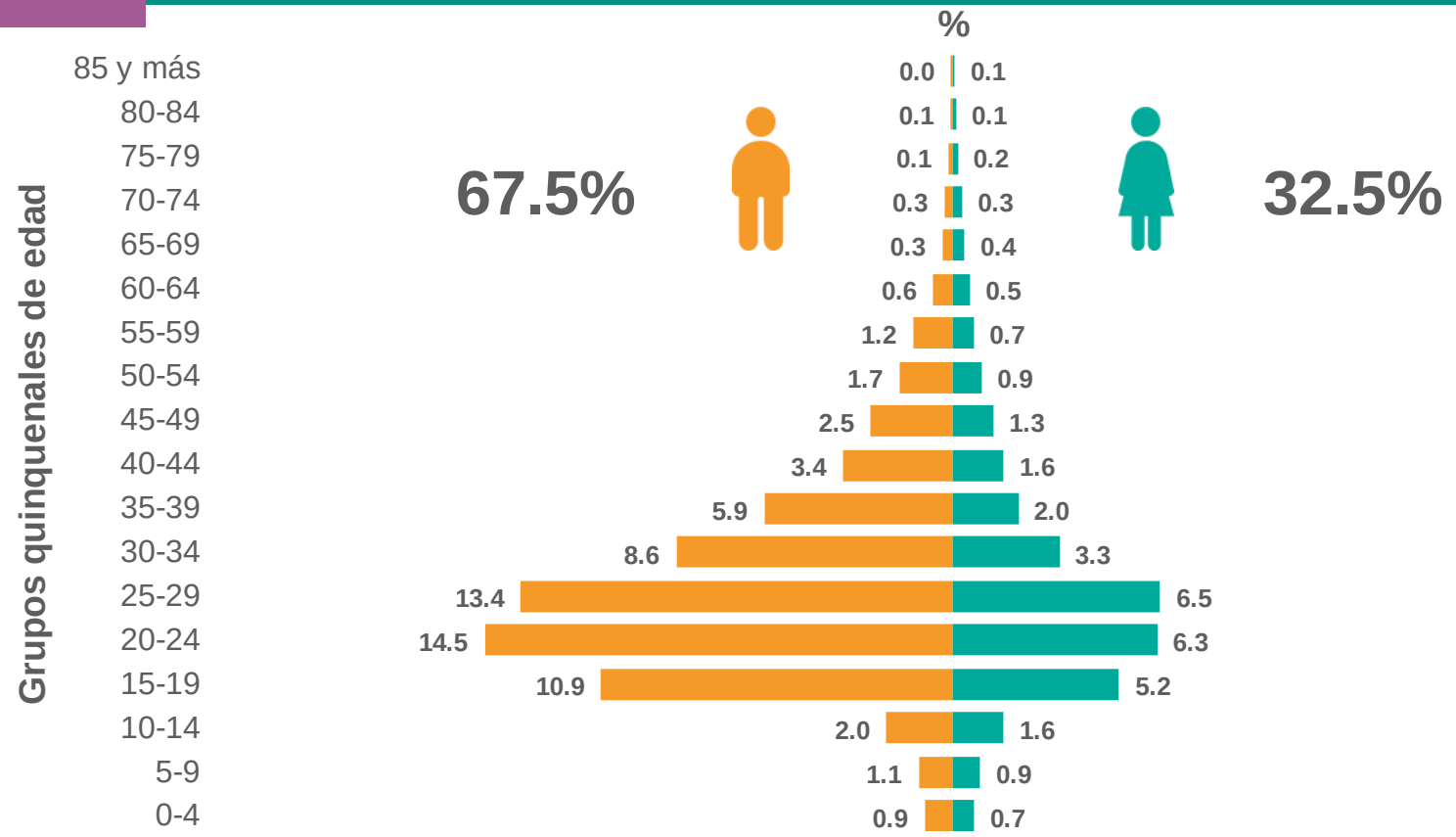

Emigrantes internacionales[1]	802 807

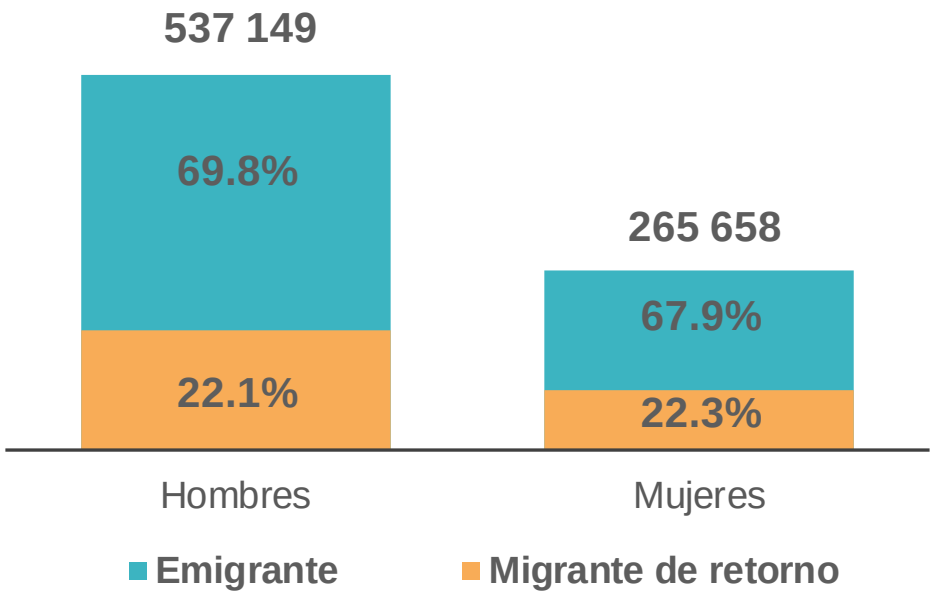

Nota: Los porcentajes pueden no sumar 100%, debido al redondeo que genera diferencias poco significativas y dado que no se grafica el No especificado.
La información debe analizarse en conjunto con los estimadores de precisión y confianza correspondientes.

[1] Los emigrantes internacionales son las personas que, en el periodo marzo 2015 a marzo 2020, residían en la vivienda y se fueron a vivir a otro país, si regresaron a México y viven en la vivienda o en otra vivienda en el país, son migrantes de retorno. La información se capta para las viviendas particulares habitadas, por lo tanto, no se registran los hogares censales en los que todos sus integrantes migraron.

PORCENTAJE DE EMIGRANTES INTERNACIONALES **SEGÚN ENTIDAD DE ORIGEN DE LA MIGRACIÓN**

Emigrantes internacionales	802 807

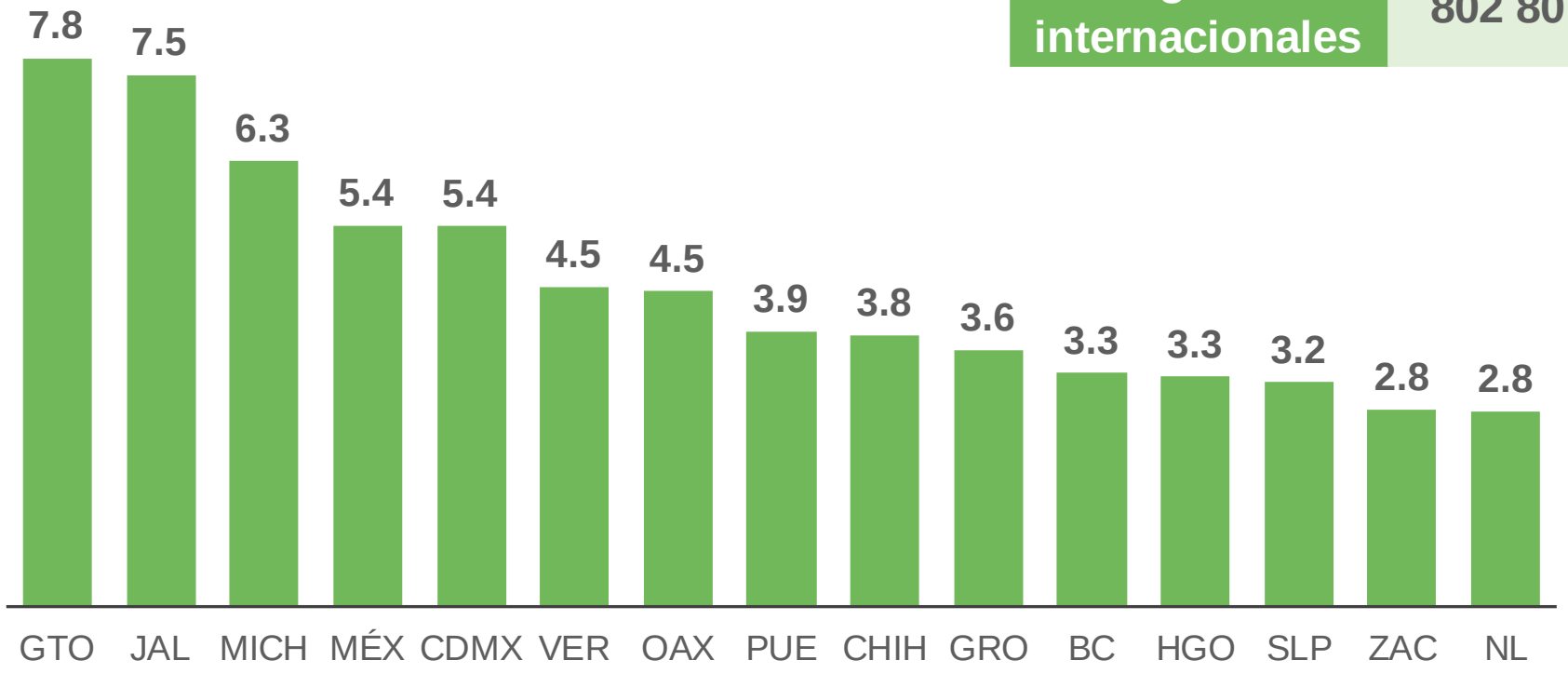

La entidad con menos emigrantes internacionales es Baja California Sur con 0.2% del total nacional.

Nota: La información debe analizarse en conjunto con los estimadores de precisión y confianza correspondientes.

ETNICIDAD

POBLACIÓN DE 3 AÑOS Y MÁS QUE NO HABLA **PERO ENTIENDE LENGUA INDÍGENA SEGÚN SEXO**

	2020	49.4%
	2010	49.5%
	2020	50.6%
	2010	50.5%

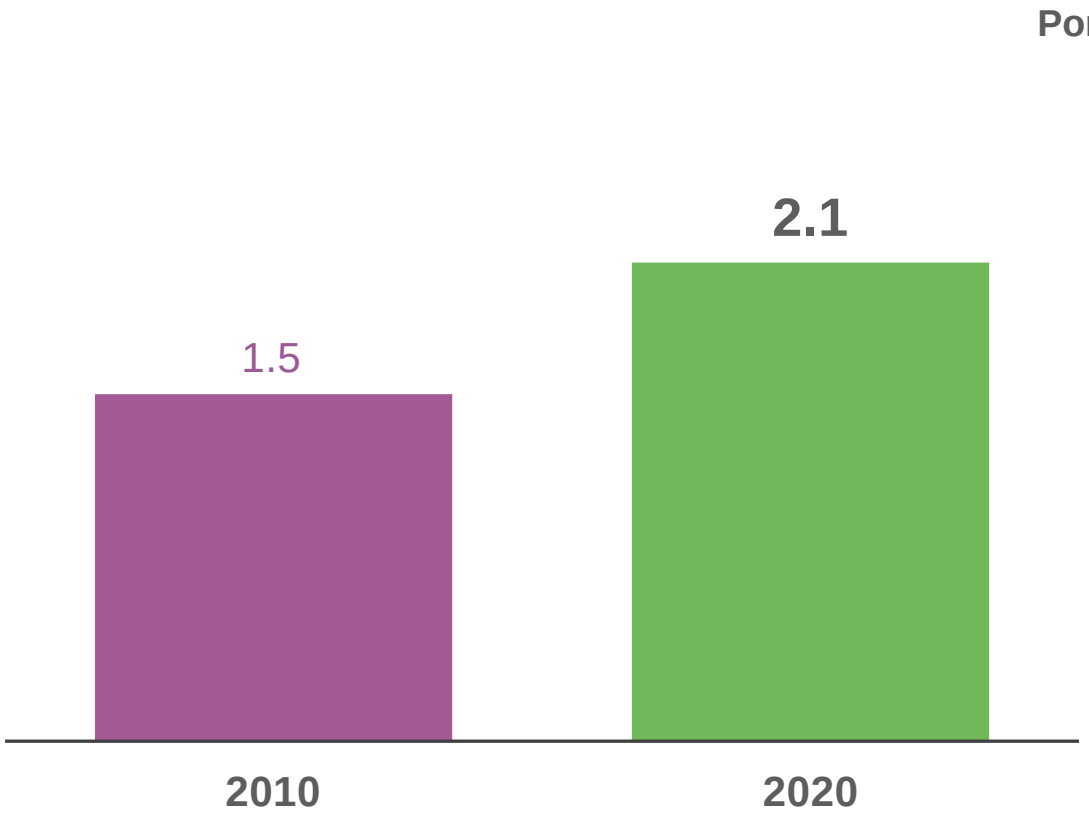

Nota: La información debe analizarse en conjunto con los estimadores de precisión y confianza correspondientes.

PERTENENCIA ÉTNICA DE LA POBLACIÓN **DE 3 AÑOS Y MÁS**

Se considera indígena

23.2 millones

De los cuales

16.1 millones NO **hablan** lengua indígena

7.1 millones SÍ **hablan** lengua indígena

Nota: La información debe analizarse en conjunto con los estimadores de precisión y confianza correspondientes.

DISCAPACIDAD

DISTRIBUCIÓN DE LA POBLACIÓN **CON DISCAPACIDAD SEGÚN CAUSA**

NACIONAL	6.1 millones

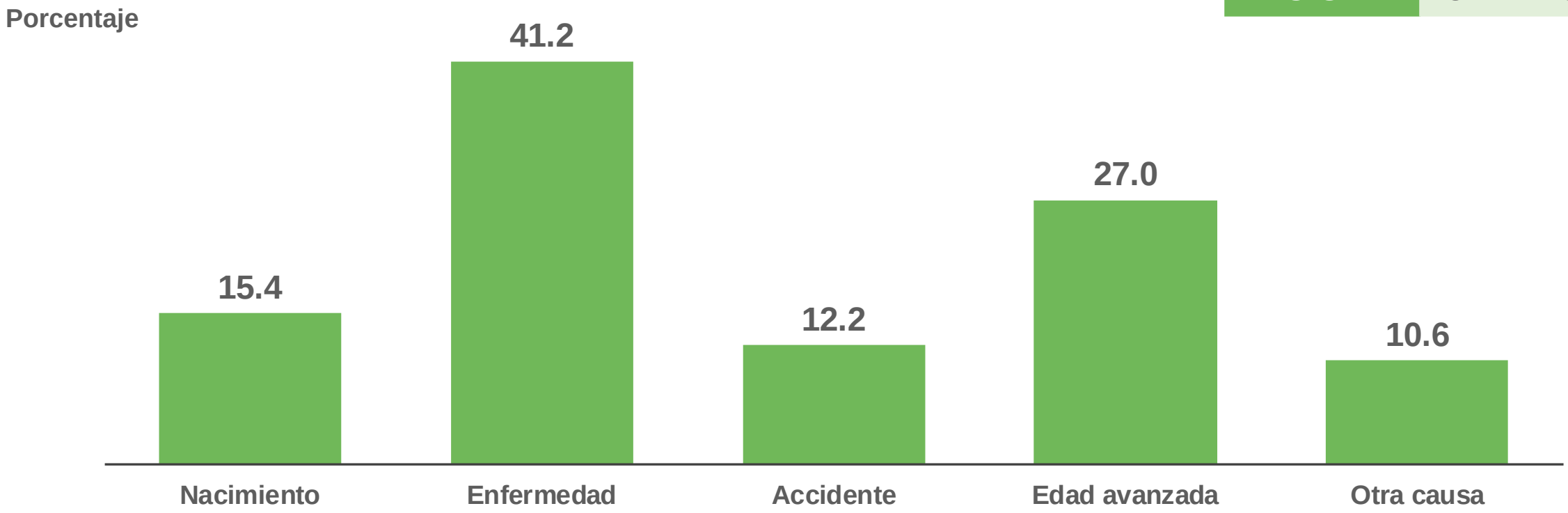

Nota: La suma de los porcentajes es mayor a 100%, debido a la población que tiene más de una discapacidad en la actividad cotidiana que realiza.
La captación de la discapacidad en el Censo 2020, incluye la captación del grado de dificultad para realizar las actividades cotidianas por las que se indaga.
La información debe analizarse en conjunto con los estimadores de precisión y confianza correspondientes.

DISTRIBUCIÓN DE LA POBLACIÓN **CON DISCAPACIDAD SEGÚN CAUSA POR TIPO DE ACTIVIDAD COTIDIANA**

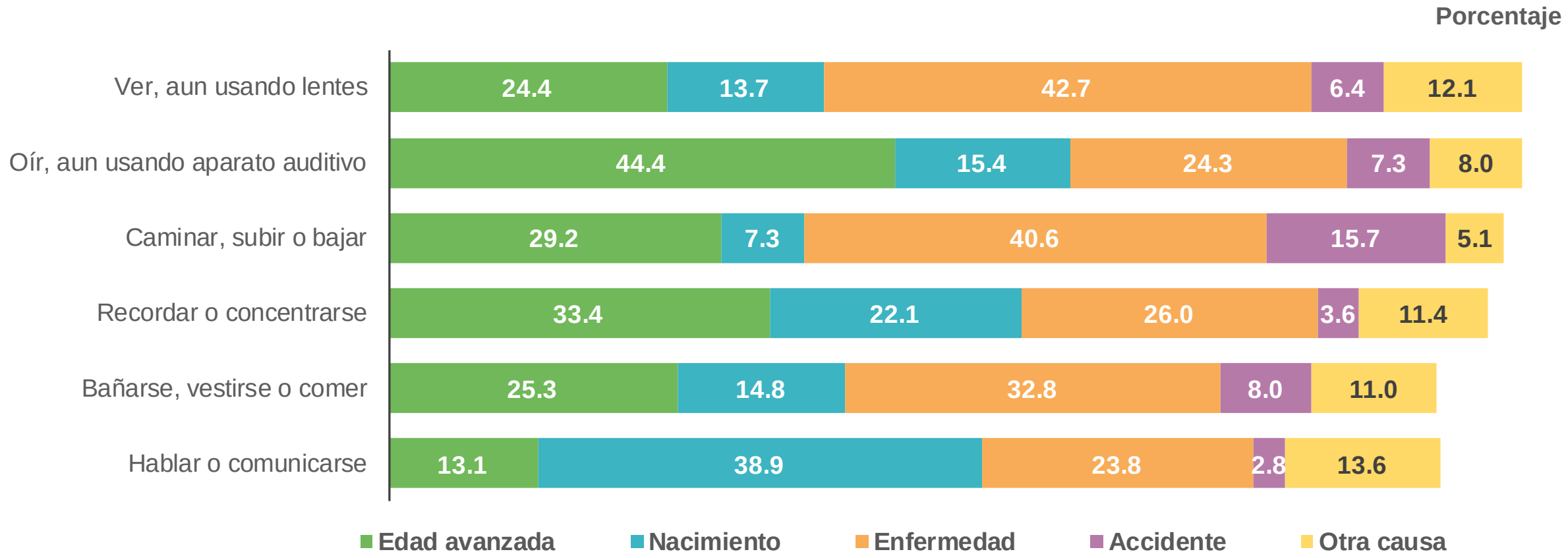

Nota: La distribución porcentual puede no sumar 100%, porque no se grafica el valor del No especificado.
La información debe analizarse en conjunto con los estimadores de precisión y confianza correspondientes.



EDUCACIÓN

DISTRIBUCIÓN DE LA POBLACIÓN DE 18 AÑOS Y MÁS **CON EDUCACIÓN SUPERIOR POR CAMPO DE FORMACIÓN ACADÉMICA**

Porcentaje

NACIONAL	19.5 millones 22.4%

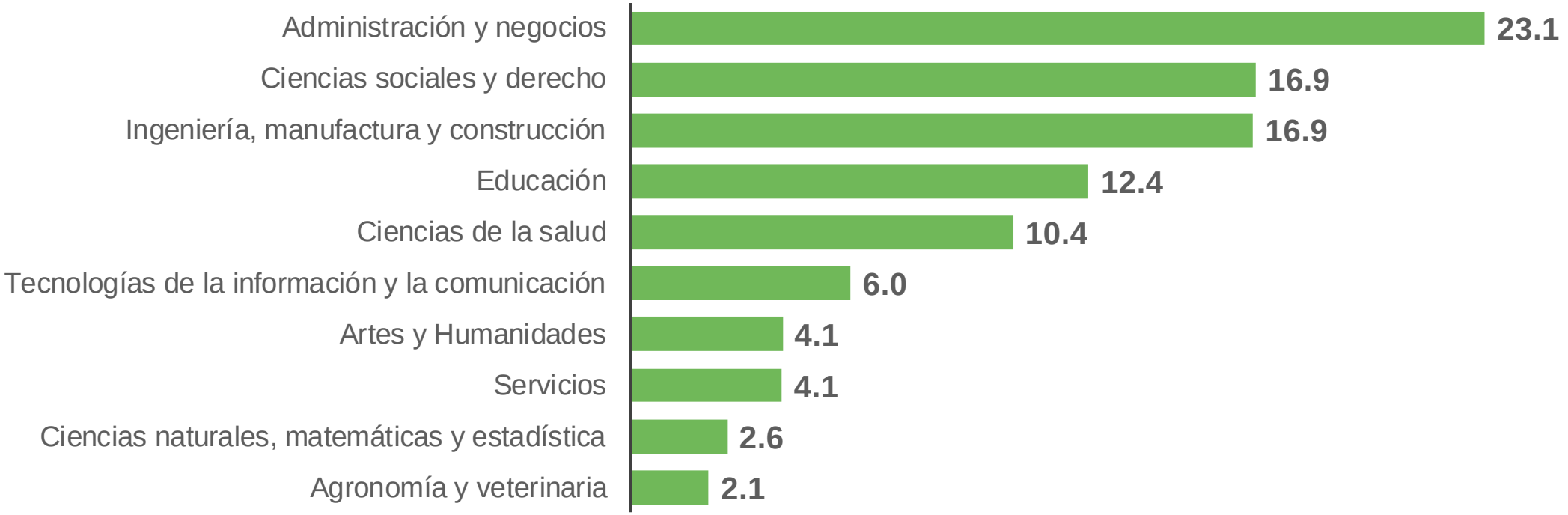

Nota: La distribución porcentual puede no sumar 100%, porque no se grafica el valor del No especificado.
Para la clasificación de las carreras se utiliza la Clasificación mexicana de planes de estudio por campos de formación académica 2016 (CMPE).
La información debe analizarse en conjunto con los estimadores de precisión y confianza correspondientes.

CARACTERÍSTICAS ECONÓMICAS

DISTRIBUCIÓN DE LA POBLACIÓN OCUPADA **DE 12 AÑOS Y MÁS POR SECTOR DE ACTIVIDAD ECONÓMICA, 2000, 2010 Y 2020**

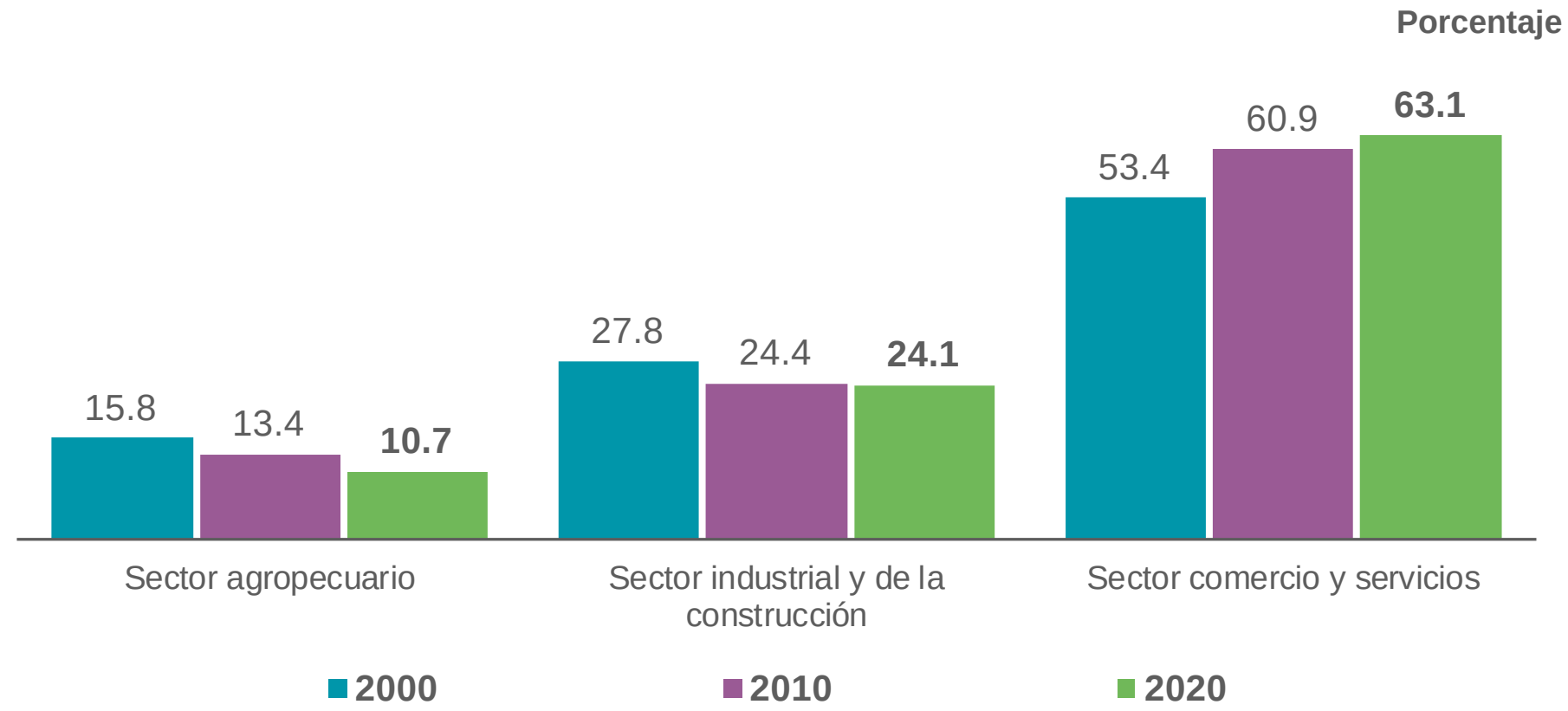

Nota: La distribución porcentual puede no sumar 100%, porque no se grafica el valor del No especificado.
La información debe analizarse en conjunto con los estimadores de precisión y confianza correspondientes.

DISTRIBUCIÓN DE LA POBLACIÓN
SEGÚN OCUPACIÓN EN EL TRABAJO

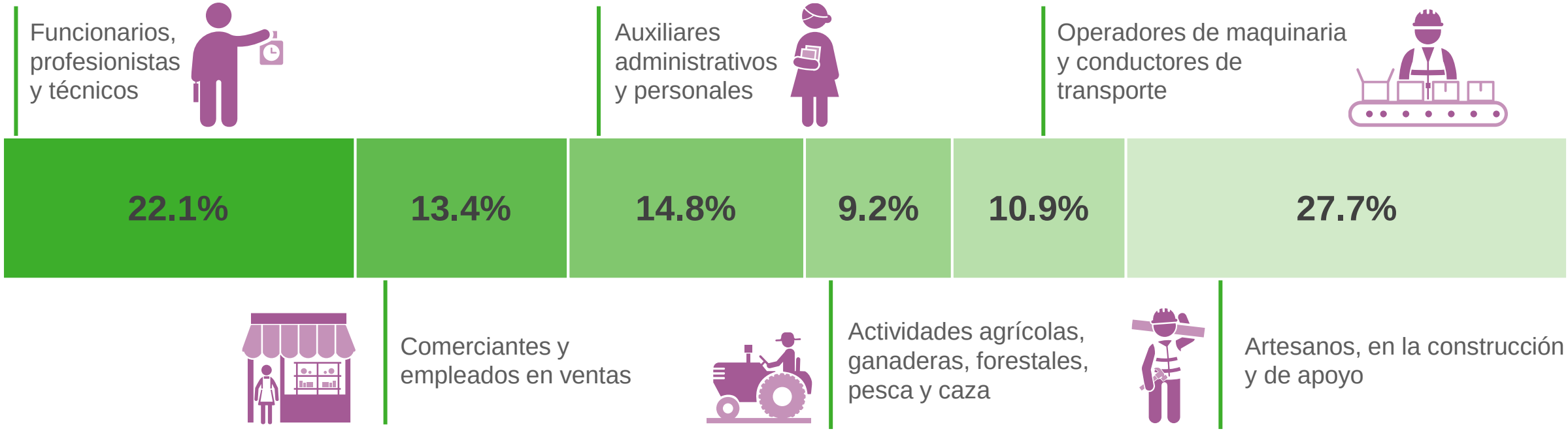

Nota: La distribución porcentual puede no sumar 100%, porque no se grafica el valor del No especificado.
La ocupación principal en el Censo 2020 se codifica utilizando el Sistema Nacional de Clasificación de Ocupaciones 2019 (SINCO).
La información debe analizarse en conjunto con los estimadores de precisión y confianza correspondientes.

DISTRIBUCIÓN DE LA POBLACIÓN OCUPADA **POR POSICIÓN EN EL TRABAJO, 2000, 2010 Y 2020**

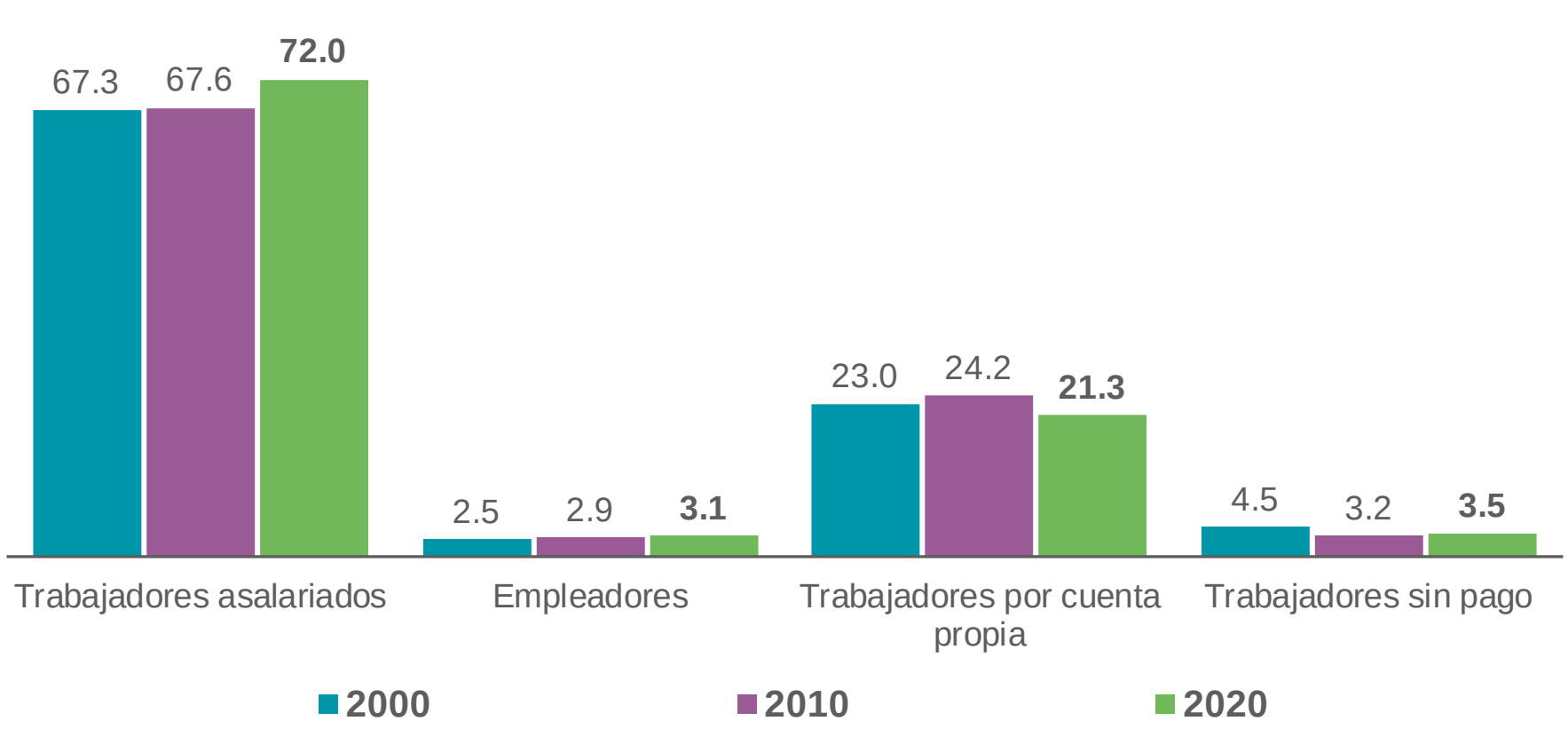

Nota: La distribución porcentual puede no sumar 100%, porque no se grafica el valor del No especificado.
La información debe analizarse en conjunto con los estimadores de precisión y confianza correspondientes.

PORCENTAJE DE POBLACIÓN ASALARIADA **SEGÚN PRESTACIONES LABORALES**

NACIONAL	65.0

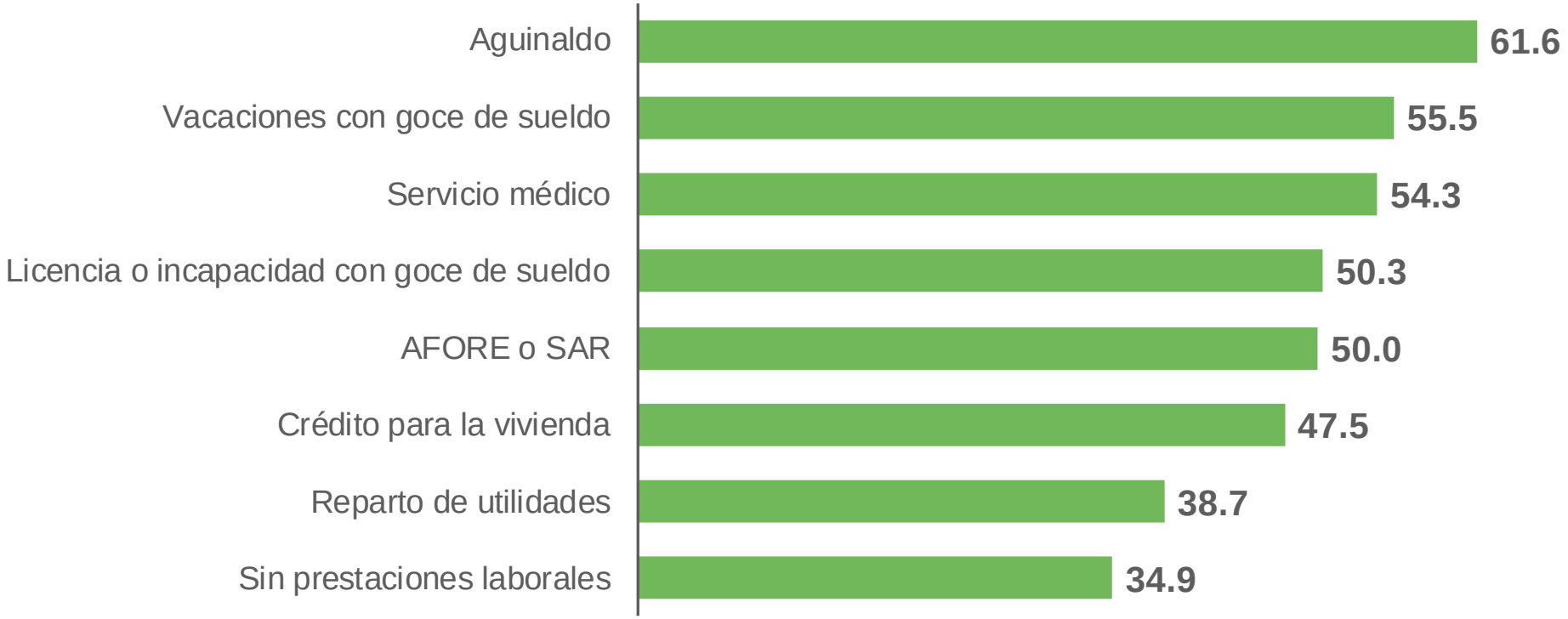

Nota: La información debe analizarse en conjunto con los estimadores de precisión y confianza correspondientes.

PORCENTAJE DE POBLACIÓN ASALARIADA **QUE RECIBE PRESTACIONES LABORALES POR ENTIDAD FEDERATIVA**

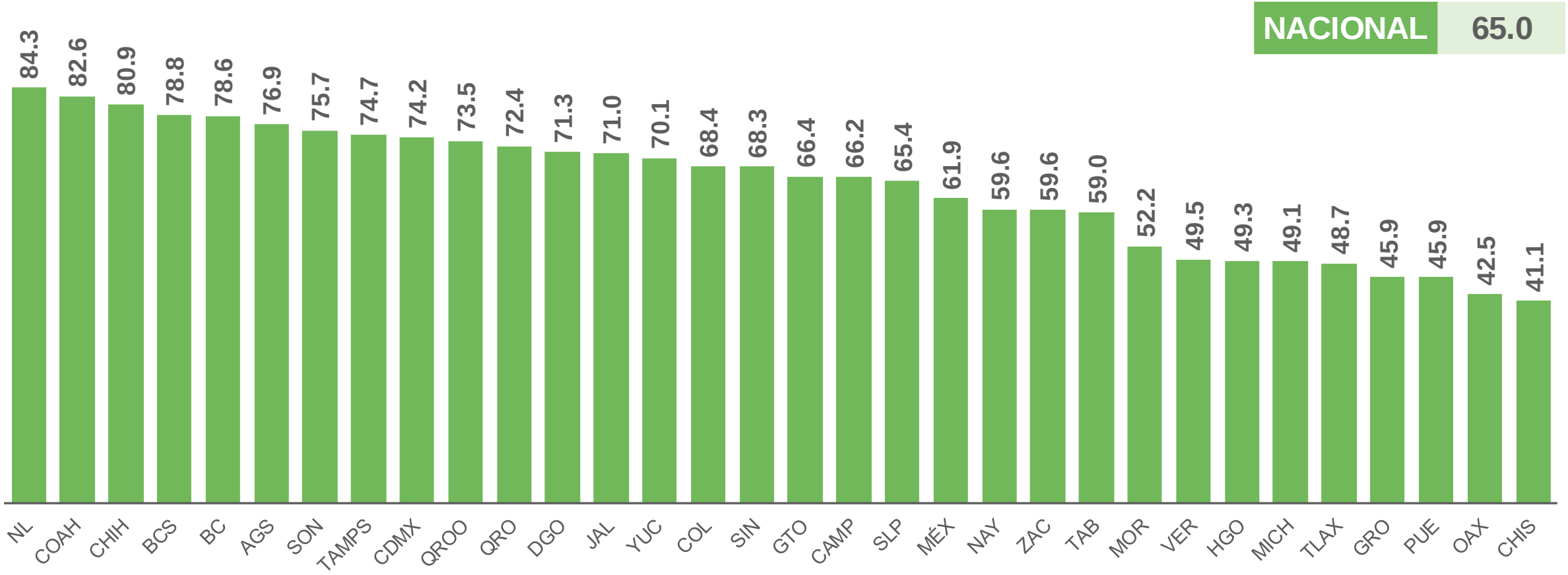

Nota: Se refiere a la población asalariada que recibe al menos una prestación laboral.
La información debe analizarse en conjunto con los estimadores de precisión y confianza correspondientes.

POBLACIÓN OCUPADA Y SU DISTRIBUCIÓN
PORCENTUAL SEGÚN HORAS TRABAJADAS

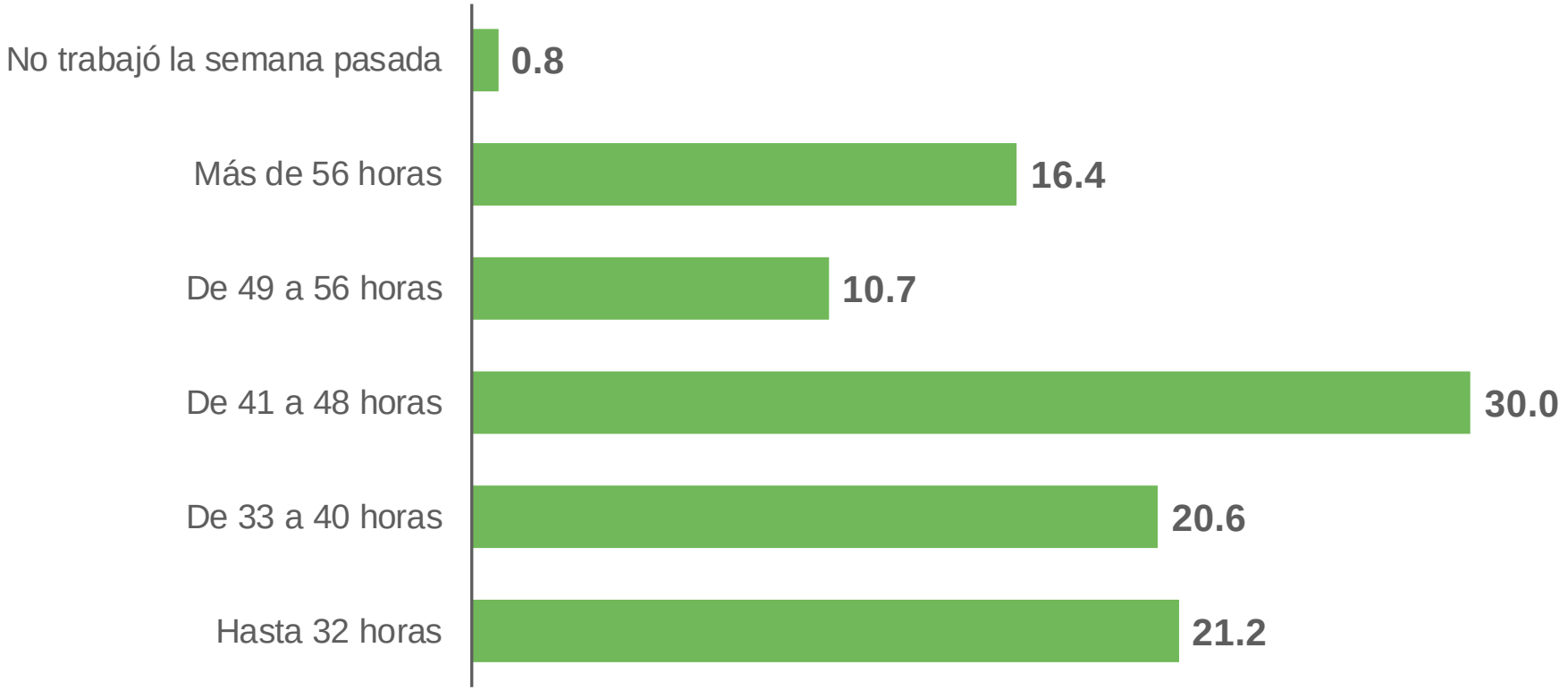

Nota: La distribución porcentual puede no sumar 100%, porque no se grafica el valor del No especificado.
La información debe analizarse en conjunto con los estimadores de precisión y confianza correspondientes.

MOVILIDAD COTIDIANA

PORCENTAJE DE POBLACIÓN QUE ESTUDIA EN UN **MUNICIPIO O PAÍS DIFERENTE AL DE SU RESIDENCIA POR ENTIDAD FEDERATIVA**

Nuevo

NACIONAL	10.5

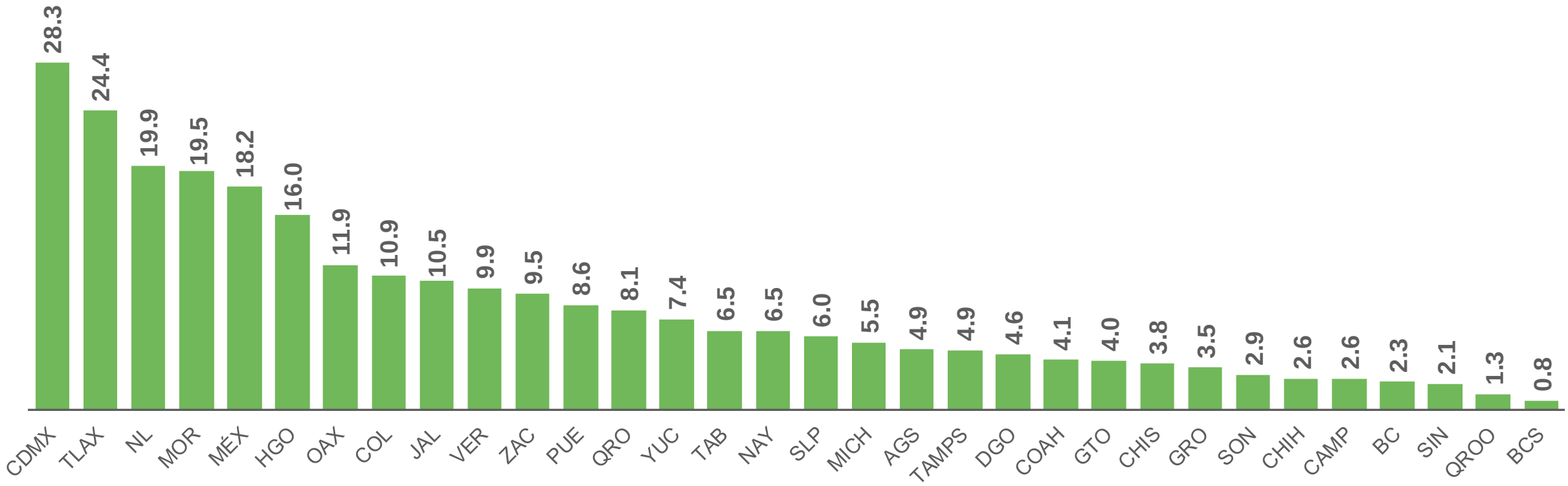

Nota: La información debe analizarse en conjunto con los estimadores de precisión y confianza correspondientes.

MUNICIPIOS O DEMARCACIONES TERRITORIALES **RECEPTORAS DE POBLACIÓN QUE ESTUDIA**

Nuevo

Porcentaje respecto a la población del municipio o demarcación territorial receptora

Municipio o demarcación territorial	Población residente	Estudiantes no residentes	%
Coyoacán, CDMX	612 128	144 849	23.7
Monterrey, NL	1 138 867	117 994	10.4
Guadalajara, JAL	1 379 730	105 062	7.6
Gustavo A. Madero, CDMX	1 162 916	91 381	7.9
Cuauhtémoc, CDMX	540 976	85 604	15.8
San Nicolás de los Garza, NL	411 924	77 971	18.9
Puebla, PUE	1 685 567	77 437	4.6
Iztapalapa, CDMX	1 820 806	67 764	3.7

De la población que asiste a la escuela, 10.5% acude fuera de su municipio o demarcación territorial de residencia.

Nota: La información debe analizarse en conjunto con los estimadores de precisión y confianza correspondientes.

TIEMPO PROMEDIO Y MODO O MEDIO **DE TRASLADO AL LUGAR DE ESTUDIO**

Nuevo

Tiempo promedio para llegar al lugar de estudio

59.1%	24.4%	10.1%	3.3%	0.8%	1.8%
Hasta 15 minutos	16 a 30 minutos	31 minutos a 1 hora	Más de 1 hora y hasta 2 horas	Más de 2 horas	No se traslada

Modo o medio de traslado para llegar al lugar de estudio

54.1%	24.3%	21.9%	2.1%	1.8%	1.8%	0.8%
Caminando	Camión, taxi, combi o colectivo	Vehículo particular	Transporte escolar	Bicicleta, motocicleta o motoneta	Metro, metrobús o tren ligero	Otro

Nota: La suma de los porcentajes del modo o medio de traslado al lugar de estudio que utiliza la población que asiste a la escuela, puede ser mayor a 100% por aquella población que usa más de un medio para trasladarse.
La información debe analizarse en conjunto con los estimadores de precisión y confianza correspondientes.

POBLACIÓN QUE VA A TRABAJAR A UN MUNICIPIO **O PAÍS DIFERENTE AL DE SU RESIDENCIA POR ENTIDAD FEDERATIVA**

Nuevo

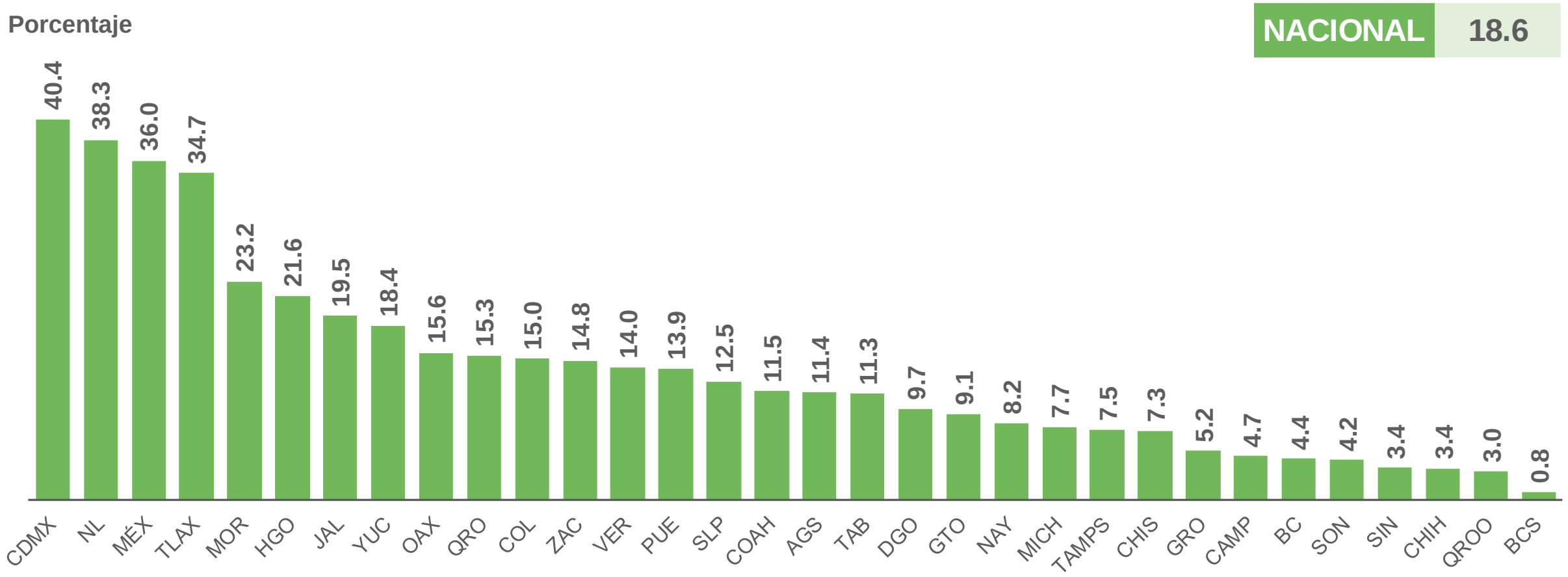

Nota: La información debe analizarse en conjunto con los estimadores de precisión y confianza correspondientes.

MUNICIPIOS O DEMARCACIONES TERRITORIALES
RECEPTORAS DE POBLACIÓN OCUPADA

Nuevo

Porcentaje respecto a la población del municipio o demarcación territorial receptora

Municipio o demarcación territorial	Población residente	Ocupados no residentes	%
Cuauhtémoc, CDMX	540 976	501 448	92.7
Miguel Hidalgo, CDMX	412 531	345 775	83.8
Monterrey, NL	1 138 867	333 835	29.3
Guadalajara, JAL	1 379 730	294 957	21.4
Benito Juárez, CDMX	432 260	264 066	61.1
Coyoacán, CDMX	612 128	202 239	33.0
Álvaro Obregón, CDMX	757 117	177 850	23.5
Iztapalapa, CDMX	1 820 806	172 142	9.5

De la población ocupada, 18.6% labora fuera de su municipio o demarcación territorial de residencia.

Nota: La información debe analizarse en conjunto con los estimadores de precisión y confianza correspondientes.

TIEMPO PROMEDIO Y MODO O MEDIO
DE TRASLADO AL LUGAR DE TRABAJO

Nuevo

Tiempo promedio para llegar al trabajo

28.6% Hasta 15 minutos

25.5% 16 a 30 minutos

19.2% 31 minutos a 1 hora

8.3% Más de 1 hora y hasta 2 horas

2.3% Más de 2 horas

4.8% No es posible determinar el tiempo

11.1% No se traslada

Modo o medio de traslado para llegar al trabajo

33.1% Vehículo particular

32.5% Camión, taxi, combi o colectivo

27.4% Caminando

7.0% Transporte de personal

4.9% Bicicleta, motocicleta o motoneta

3.8% Metro, metrobús o tren ligero

1.9% Otro

Nota: La suma de los porcentajes del modo o medio de traslado al lugar de trabajo que utiliza la población ocupada, puede ser mayor a 100% por aquella población que usa más de un medio para trasladarse.
La información debe analizarse en conjunto con los estimadores de precisión y confianza correspondientes.

SERVICIOS DE SALUD

DISTRIBUCIÓN DE LA POBLACIÓN SEGÚN **INSTITUCIÓN EN LA QUE SE ATIENDEN**

31.6%
IMSS

28.8%
Secretaría de salud[1]

16.0%
Institución privada

12.8%
Consultorio de farmacia

5.4%
ISSSTE

1.0%
IMSS-BIENESTAR

0.9%
PEMEX, Defensa o Marina

1.3%
Otra institución

1.9%
No usuaria

Nota: La distribución porcentual puede no sumar 100%, porque no se grafica el valor del No especificado.
La información debe analizarse en conjunto con los estimadores de precisión y confianza correspondientes.

[1] Incluye a la población que declaró atenderse en Centro de Salud u Hospital de la SSA, Seguro Popular o Instituto de Salud para el Bienestar.

HOGARES CENSALES

DISTRIBUCIÓN DE LA POBLACIÓN DE 0 A 17 AÑOS **EN HOGARES CENSALES SEGÚN CONDICIÓN DE RESIDENCIA DE LOS PADRES**

Condición de residencia de los padres	Ambos residen en la vivienda	Sólo la madre reside en la vivienda	Sólo el padre reside en la vivienda	Ninguno reside en la vivienda
0-5 años	71.5%	17.7%	0.8%	1.5%
6-11 años	67.9%	21.2%	2.2%	3.3%
12-17 años	63.7%	21.6%	3.2%	6.5%
Total (0-17 años)	67.6%	20.2%	2.1%	3.8%

Nota: La distribución porcentual puede no sumar 100%, porque no se presenta el valor del No especificado.
La información debe analizarse en conjunto con los estimadores de precisión y confianza correspondientes.

INGRESOS MONETARIOS DE FUENTES DISTINTAS AL TRABAJO

VIVIENDAS EN LAS QUE AL MENOS UNA PERSONA **RECIBE INGRESOS MONETARIOS DE FUENTES DISTINTAS AL TRABAJO**

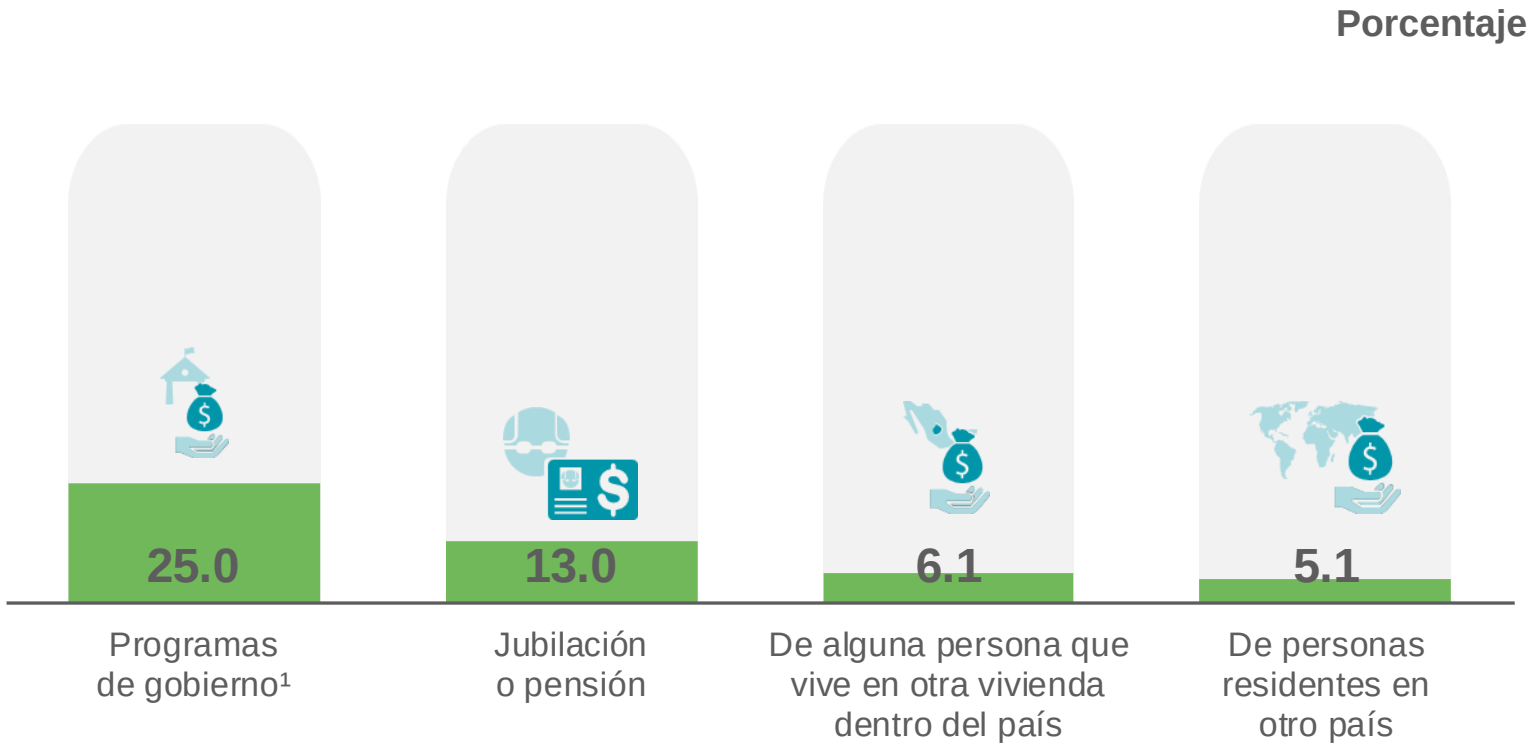

Nota: En la vivienda al menos una persona recibe ingresos monetarios de fuentes distintas al trabajo de más de una fuente.
Para el Censo 2020 los ingresos monetarios de fuentes distintas al trabajo se captan a nivel vivienda.
La información debe analizarse en conjunto con los estimadores de precisión y confianza correspondientes.

[1] Considera programas sociales del gobierno federal o estatal como: BIENESTAR o Jóvenes Construyendo el Futuro, entre otros.

PORCENTAJE DE VIVIENDAS QUE RECIBEN **INGRESOS MONETARIOS POR PROGRAMAS DE GOBIERNO POR ENTIDAD FEDERATIVA**

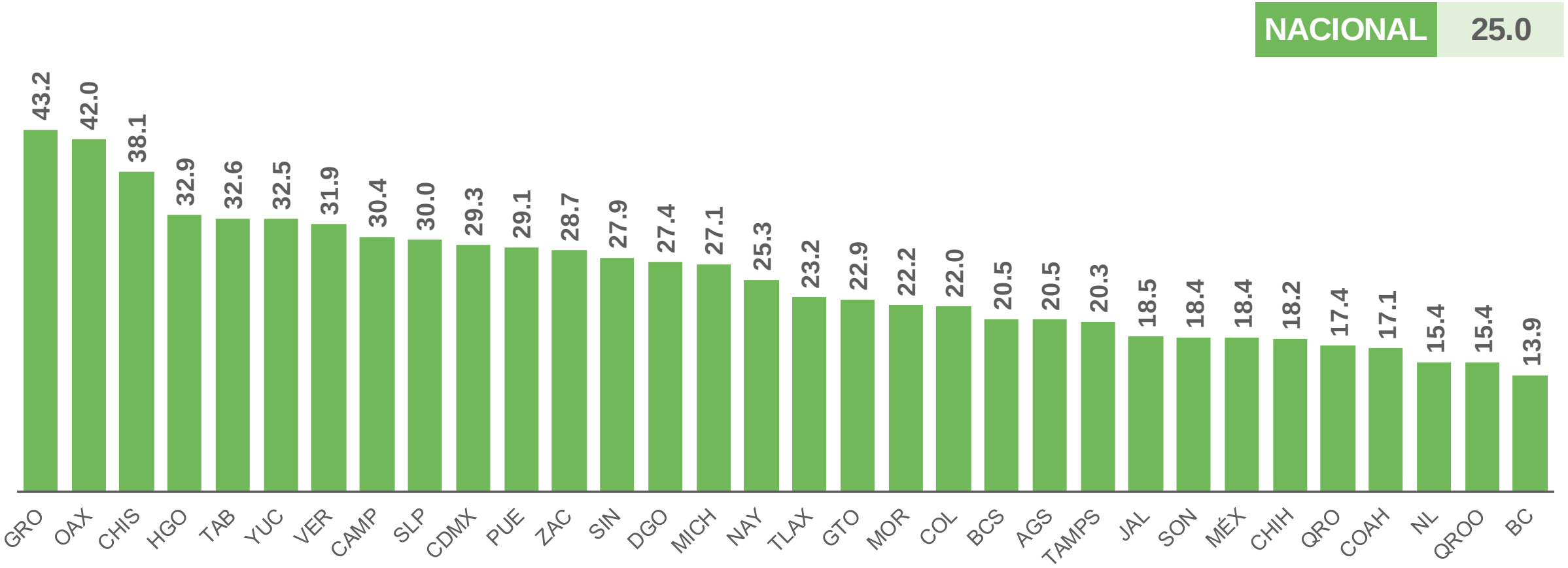

Nota: La información debe analizarse en conjunto con los estimadores de precisión y confianza correspondientes.

PORCENTAJE DE VIVIENDAS QUE RECIBEN **INGRESOS MONETARIOS POR TRANSFERENCIA DE OTRO PAÍS POR ENTIDAD FEDERATIVA**

NACIONAL	5.1

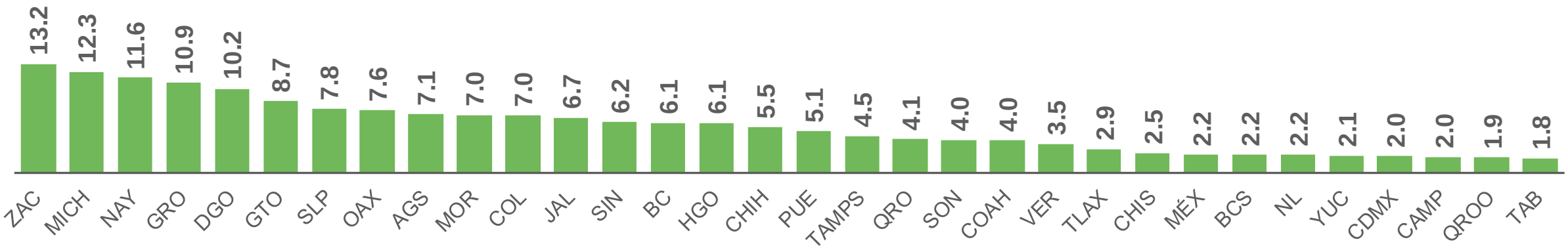

Nota: La información debe analizarse en conjunto con los estimadores de precisión y confianza correspondientes.

ALIMENTACIÓN

PORCENTAJE DE VIVIENDAS Y DE POBLACIÓN **SEGÚN ACCESO A LA ALIMENTACIÓN EN LA VIVIENDA**

Por falta de dinero o recursos

7.2%	Sólo comieron una vez al día o dejaron de comer todo un día
7.2%	
8.9%	Sintieron hambre pero no comieron
9.1%	
19.3%	Comieron menos de lo que usted piensa debían comer
20.5%	

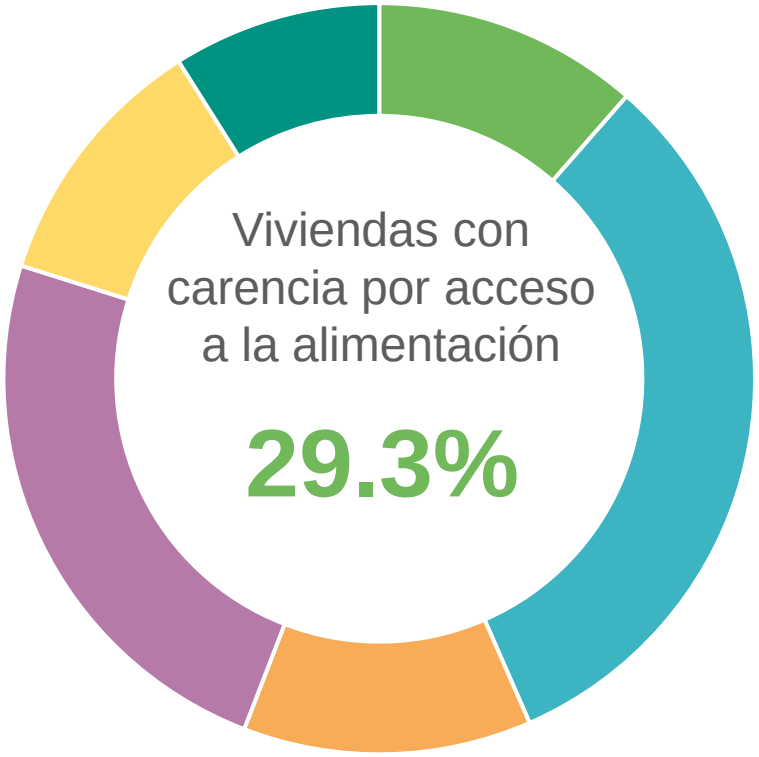

9.2%	Se quedaron sin comida
9.4%	
25.7%	Tuvieron una alimentación basada en muy poca variedad de alimentos
27.3%	
9.9%	Dejaron de desayunar, comer o cenar
10.2%	

Nota: La formulación y diseño de estas preguntas se basa en la Escala Mexicana de Seguridad Alimentaria (EMSA), que es una metodología adaptada al lenguaje y costumbres en México de la Escala Latinoamericana y Caribeña de Seguridad Alimentaria (ELCSA). Para el Censo 2020 se agregaron y ajustaron algunas preguntas.
La información debe analizarse en conjunto con los estimadores de precisión y confianza correspondientes.

VIVIENDA

DISTRIBUCIÓN DE LAS VIVIENDAS SEGÚN MATERIAL **PREDOMINANTE EN PAREDES, 2010 Y 2020**

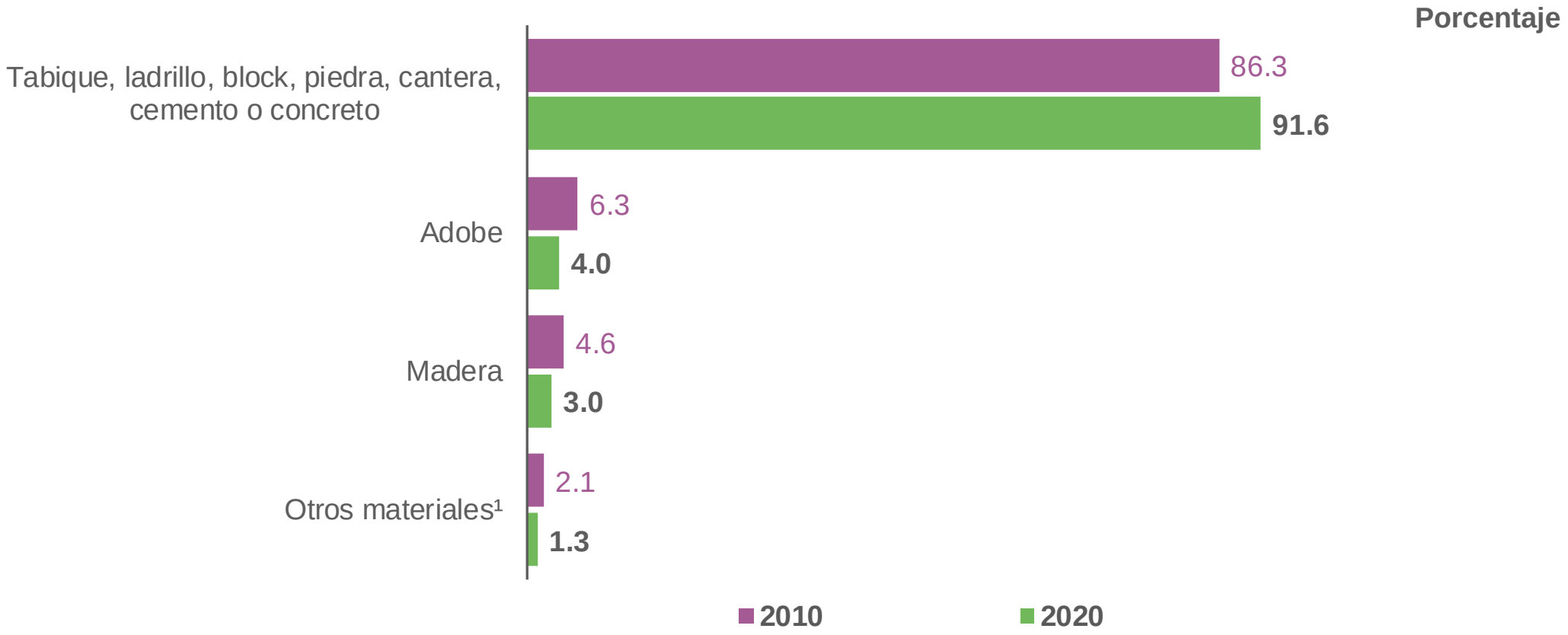

Nota: La distribución porcentual puede no sumar 100%, porque no se grafica el valor del No especificado.
La información debe analizarse en conjunto con los estimadores de precisión y confianza correspondientes.

[1] Otros materiales incluye: Lámina de asbesto o metálica, material de desecho, embarro o bajareque, carrizo, bambú o palma y lámina de cartón.

DISTRIBUCIÓN DE LAS VIVIENDAS SEGÚN MATERIAL **PREDOMINANTE EN TECHOS, 2010 Y 2020**

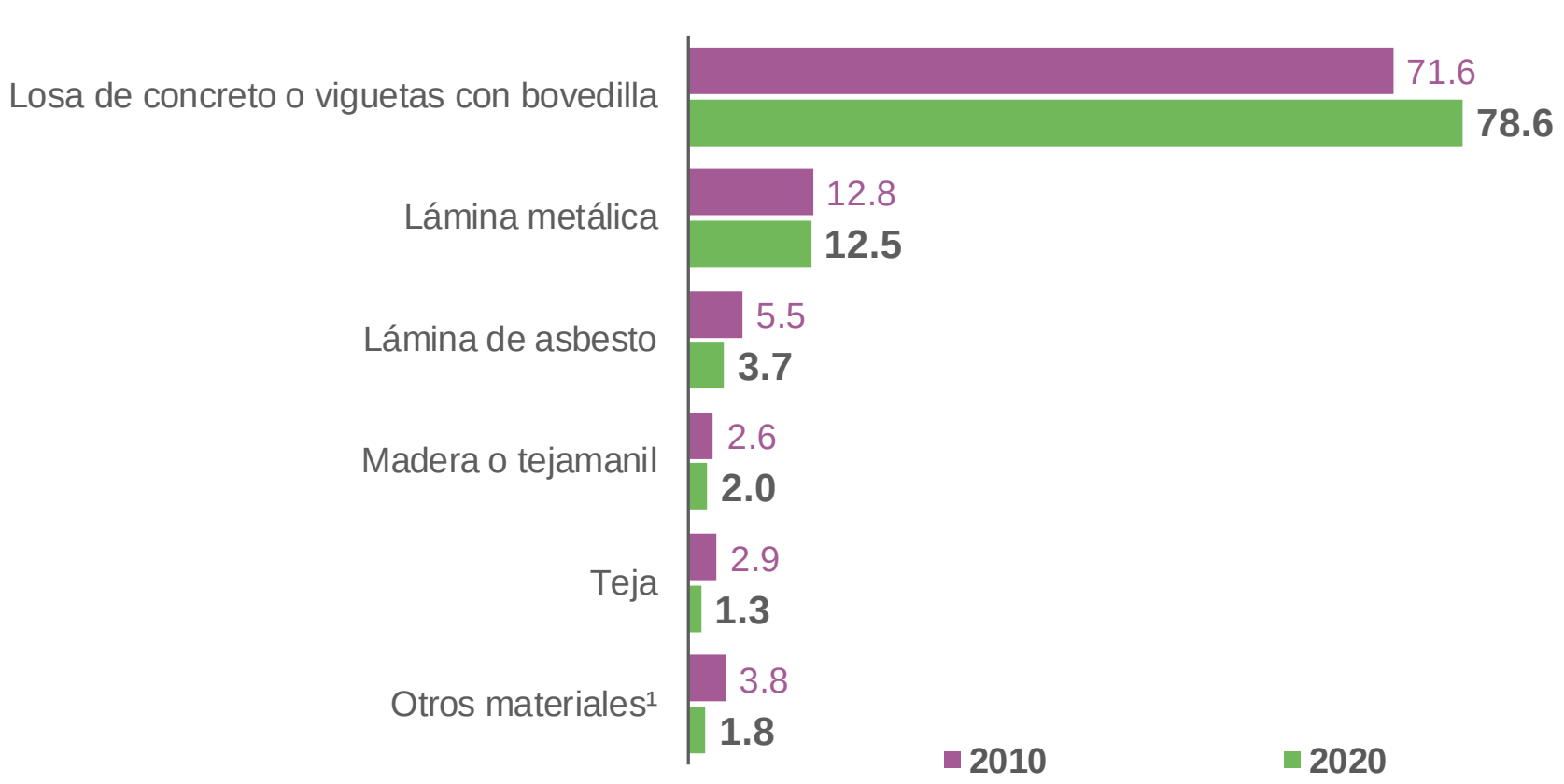

Nota: La distribución porcentual puede no sumar 100%, porque no se grafica el valor del No especificado.
La información debe analizarse en conjunto con los estimadores de precisión y confianza correspondientes.

[1] Otros materiales incluye: Lámina de cartón, terrado con viguería, palma o paja, lámina de fibrocemento y material de desecho.

DISTRIBUCIÓN DE LAS VIVIENDAS
SEGÚN LUGAR DONDE COCINAN

Nuevo

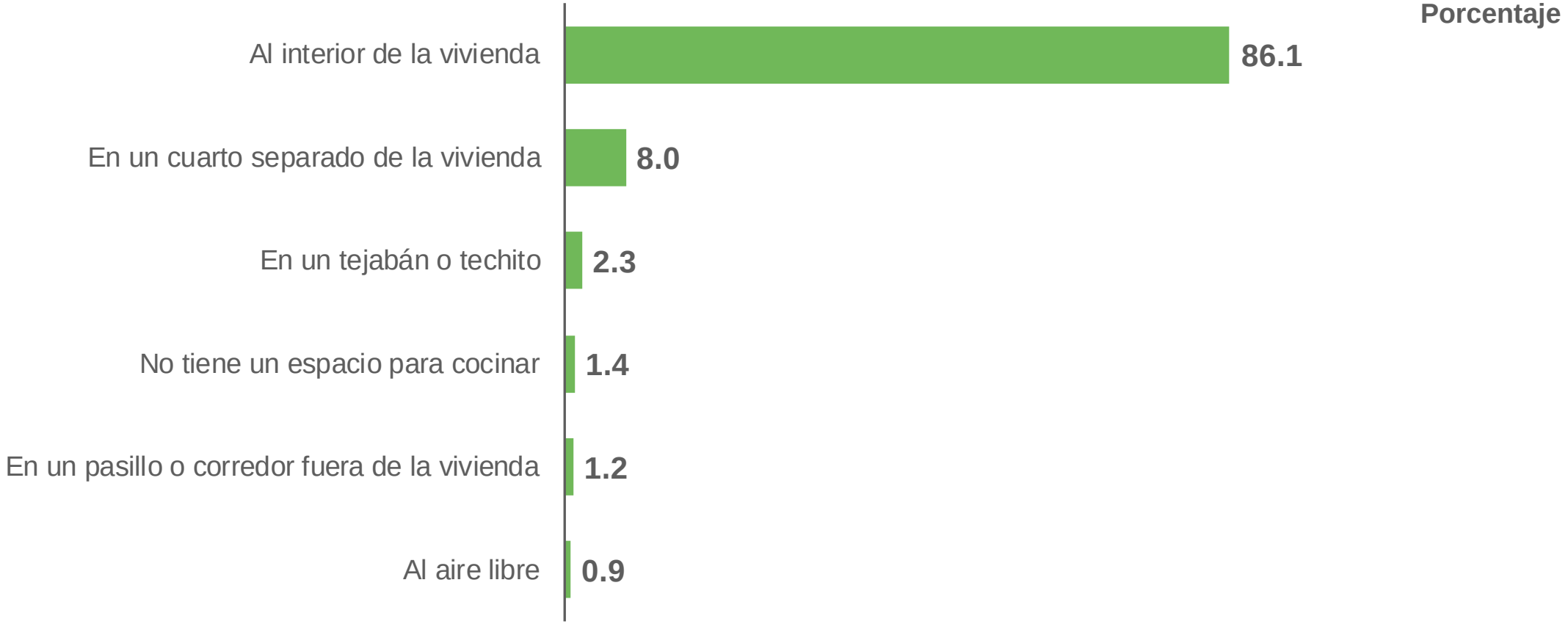

Nota: La distribución porcentual puede no sumar 100%, porque no se grafica el valor del No especificado.
La información debe analizarse en conjunto con los estimadores de precisión y confianza correspondientes.

PORCENTAJE DE VIVIENDAS EN DONDE SE USA **LEÑA O CARBÓN COMO COMBUSTIBLE PARA COCINAR POR TAMAÑO DE LOCALIDAD**

2020	12.5
2010	14.5

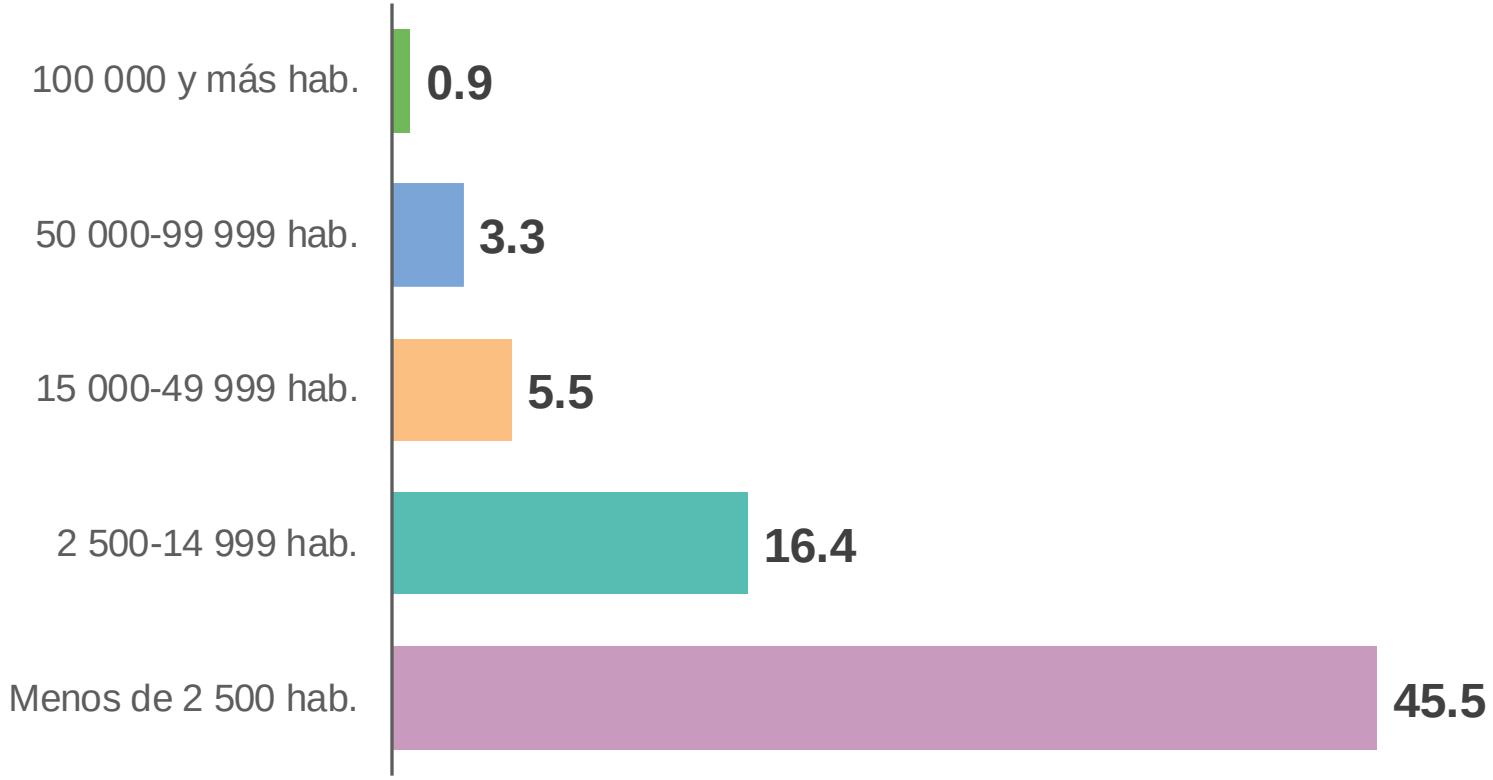

Nota: La información debe analizarse en conjunto con los estimadores de precisión y confianza correspondientes.

PORCENTAJE DE VIVIENDAS EN DONDE SE USA **LEÑA O CARBÓN COMO COMBUSTIBLE PARA COCINAR POR ENTIDAD FEDERATIVA**

NACIONAL	12.5

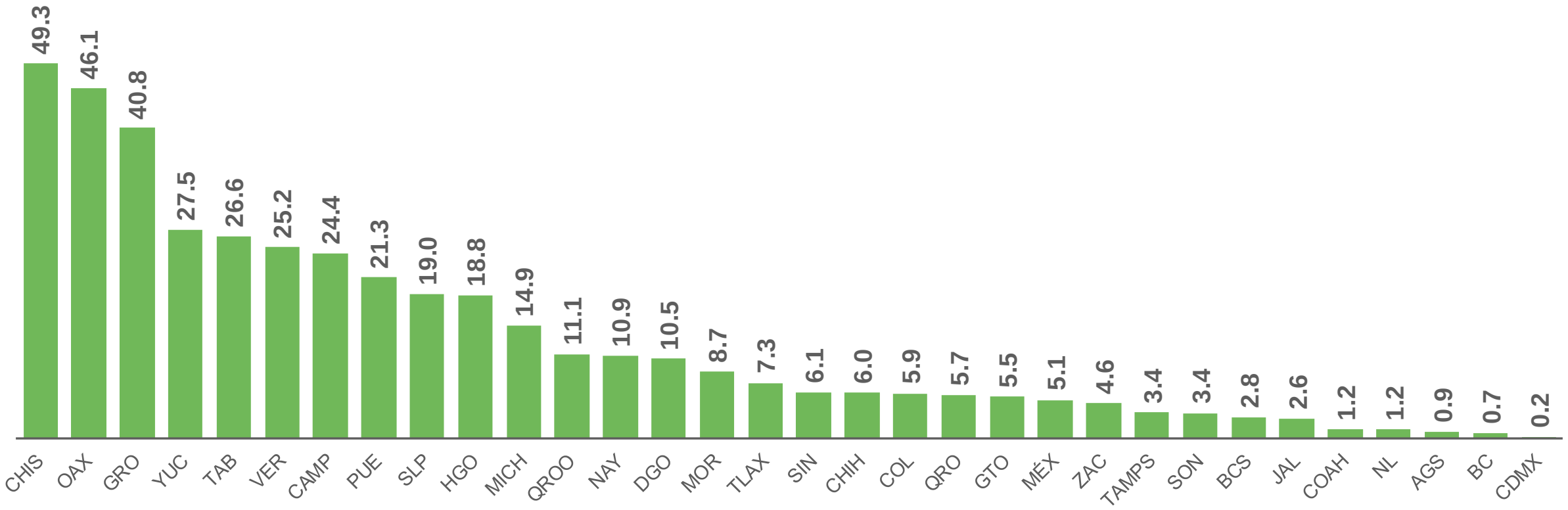

Nota: La información debe analizarse en conjunto con los estimadores de precisión y confianza correspondientes.

DISTRIBUCIÓN DE LAS VIVIENDAS SEGÚN USO **DEL SANITARIO, 2010 Y 2020**

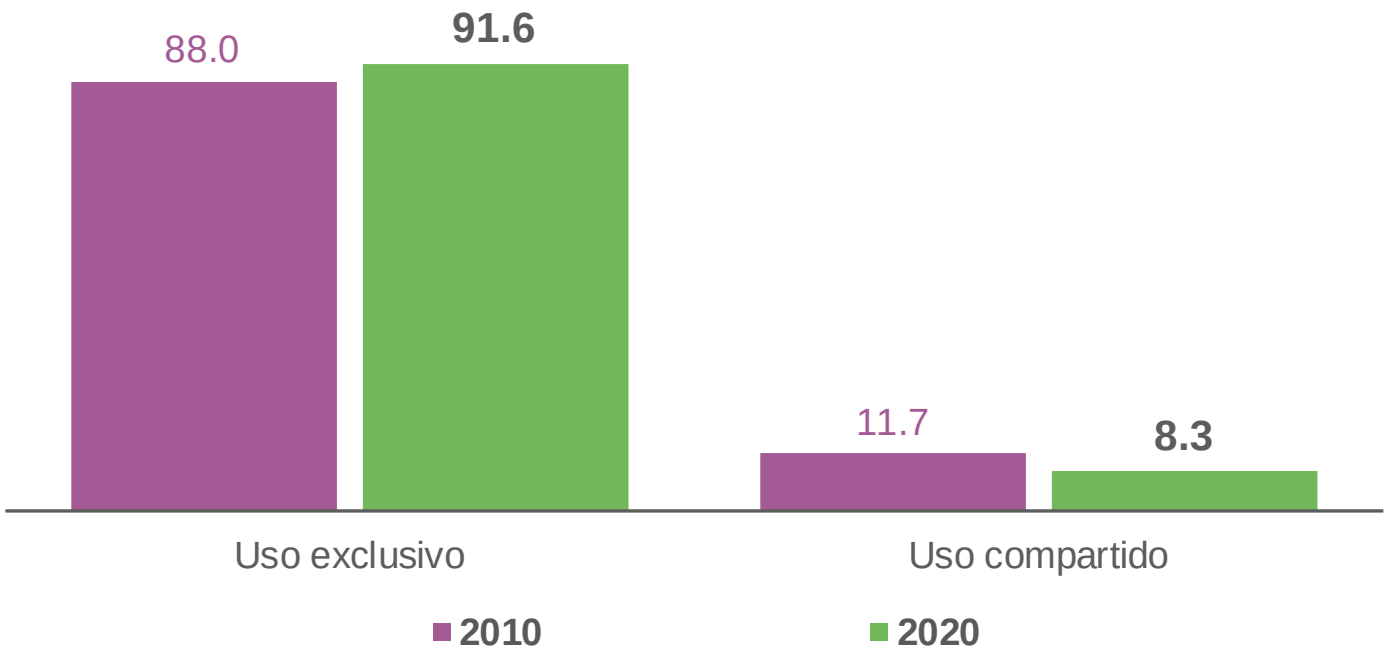

Nota: La distribución porcentual puede no sumar 100%, porque no se grafica el valor del No especificado.
La información debe analizarse en conjunto con los estimadores de precisión y confianza correspondientes.

PORCENTAJE DE VIVIENDAS SEGÚN FORMA **DE SEPARACIÓN DE BASURA**

Nuevo

No separan la basura	21.6%

Nota: La información debe analizarse en conjunto con los estimadores de precisión y confianza correspondientes.

VIVIENDAS SEGÚN FORMA DE ELIMINACIÓN **DE BASURA, 2010 Y 2020**

2010 **2020**

78.6% | 82.3%
Se la dan a un camión o carrito de basura

3.9% | 6.1%
La dejan en un contenedor o depósito

14.9% | 10.1%
La queman o la entierran

1.3% | 1.0%
La llevan al basurero público

0.6% | 0.5%
La tiran en otro lugar

Nota: La distribución porcentual puede no sumar 100%, porque no se grafica el valor del No especificado.
La información debe analizarse en conjunto con los estimadores de precisión y confianza correspondientes.

PORCENTAJE DE VIVIENDAS SEGÚN EQUIPAMIENTO **DE QUE DISPONEN**

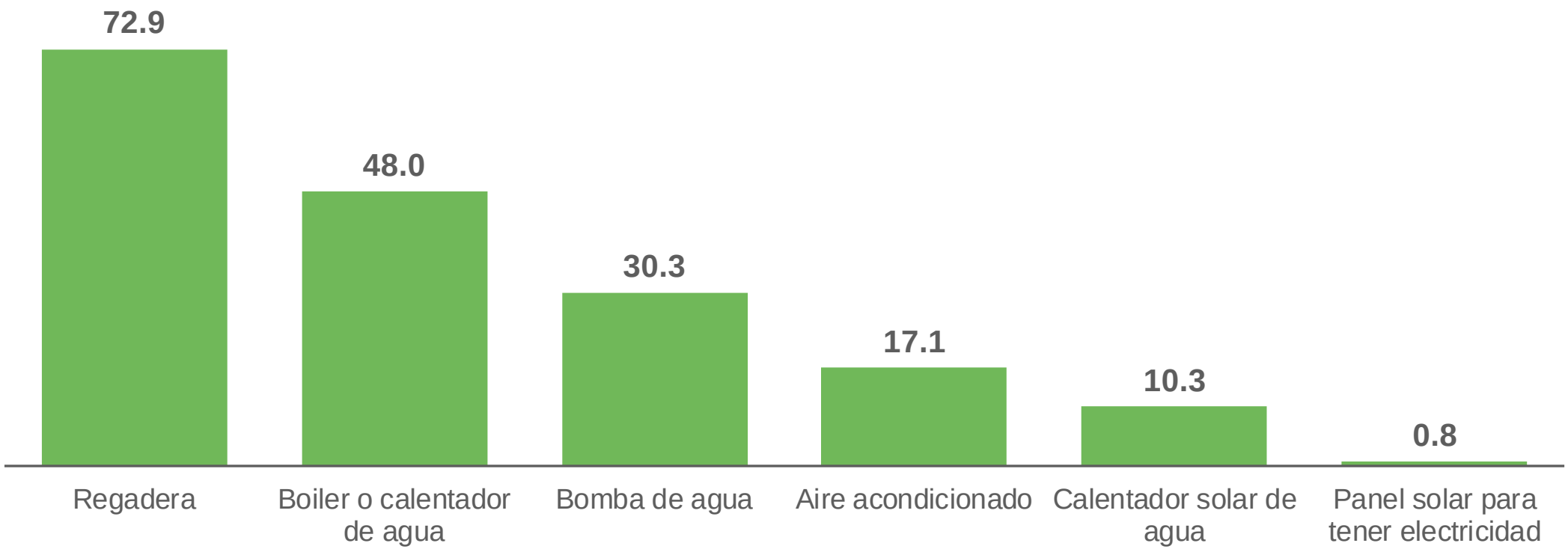

Nota: Para el Censo 2020 se dejó de captar medidor de luz, estufa de gas, se agregan bomba de agua, aire acondicionado, calentador solar de agua y panel solar para tener electricidad. La información debe analizarse en conjunto con los estimadores de precisión y confianza correspondientes.

DISTRIBUCIÓN DE LAS VIVIENDAS SEGÚN TENENCIA

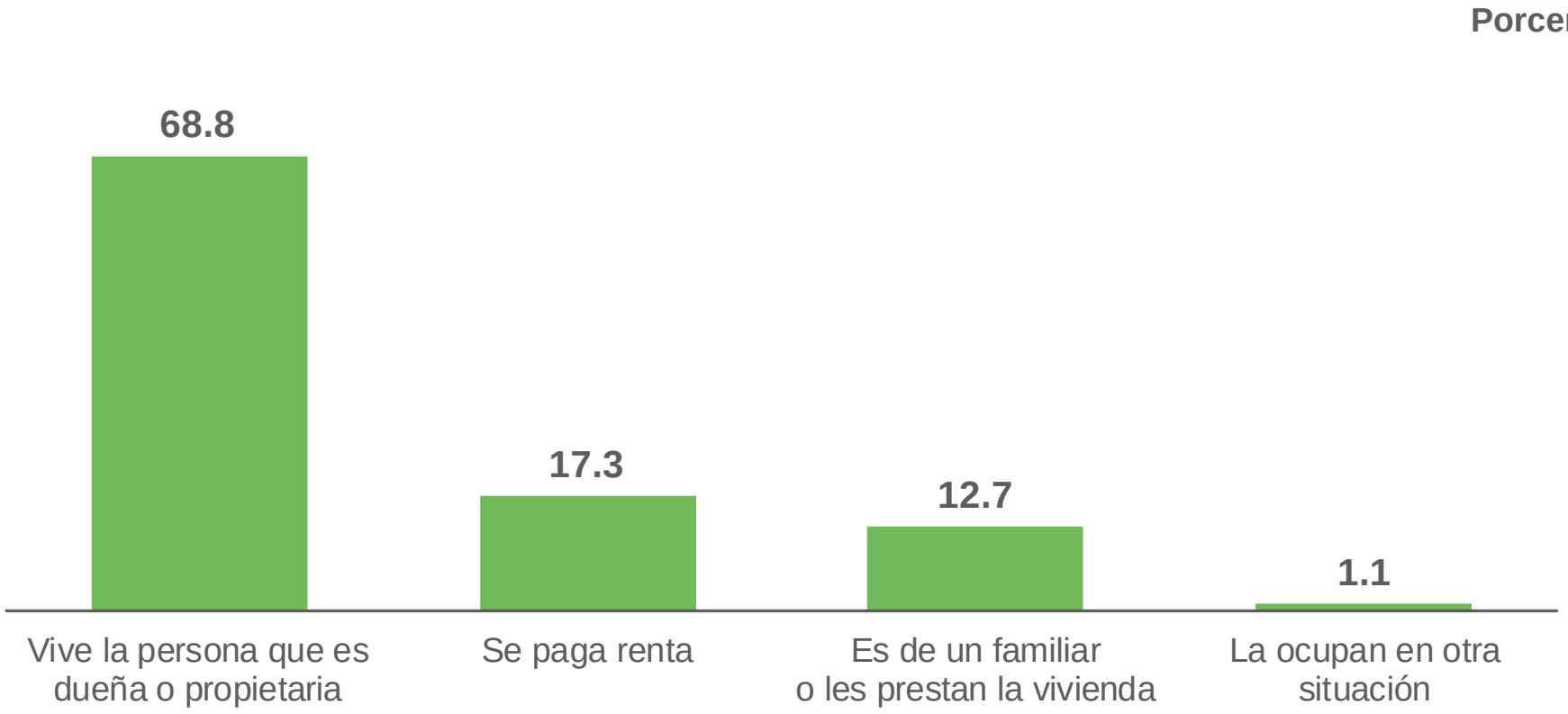

Nota: La distribución porcentual puede no sumar 100%, porque no se grafica el valor del No especificado.
Para 2020 se agrega la categoría es de un familiar o les prestan la vivienda.
La información debe analizarse en conjunto con los estimadores de precisión y confianza correspondientes.

DISTRIBUCIÓN DE LAS VIVIENDAS PROPIAS
SEGÚN ESCRITURA O TÍTULO DE PROPIEDAD

Nuevo

Porcentaje

Viviendas propias	24.0 millones

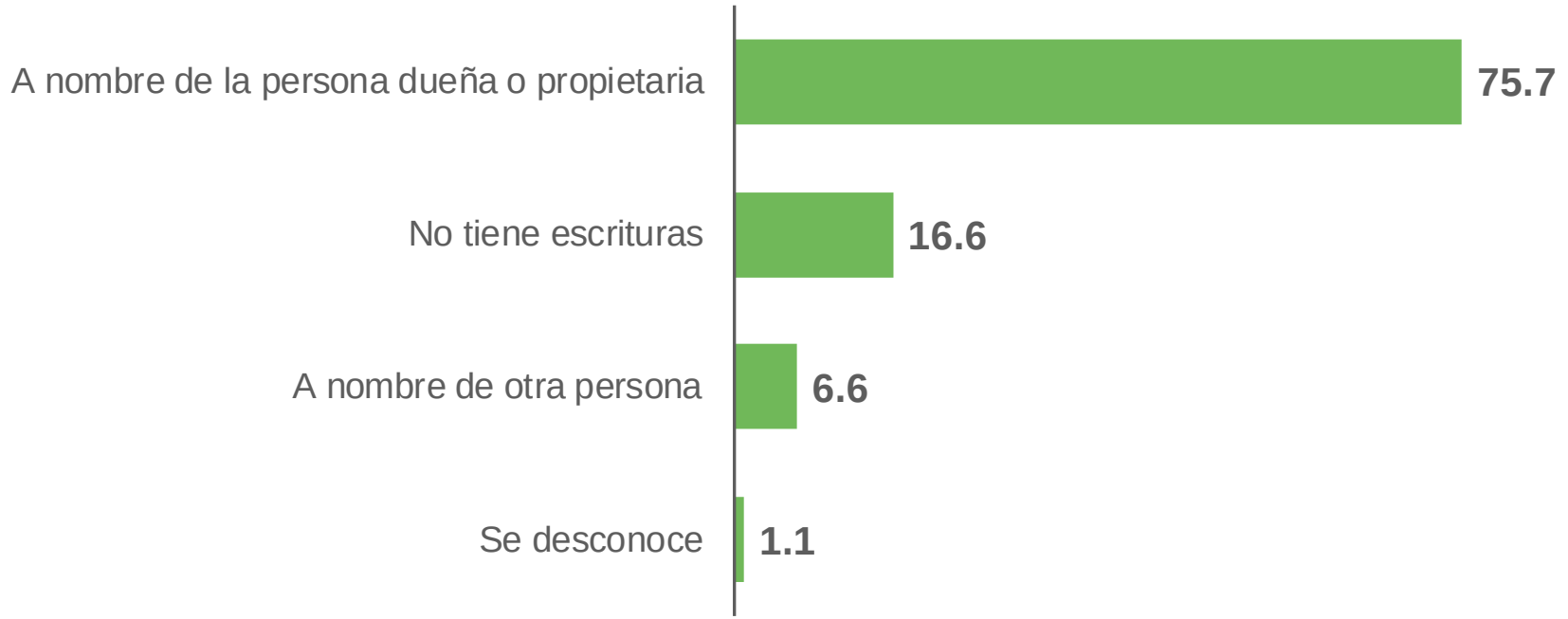

Nota: La distribución porcentual puede no sumar 100%, porque no se grafica el valor del No especificado.
La información debe analizarse en conjunto con los estimadores de precisión y confianza correspondientes.

PORCENTAJE DE VIVIENDAS PROPIAS **SEGÚN TIPO DE FINANCIAMIENTO PARA ADQUIRIR O CONSTRUIR**

Nuevo

Viviendas propias compradas o autoconstruidas	21.5 millones

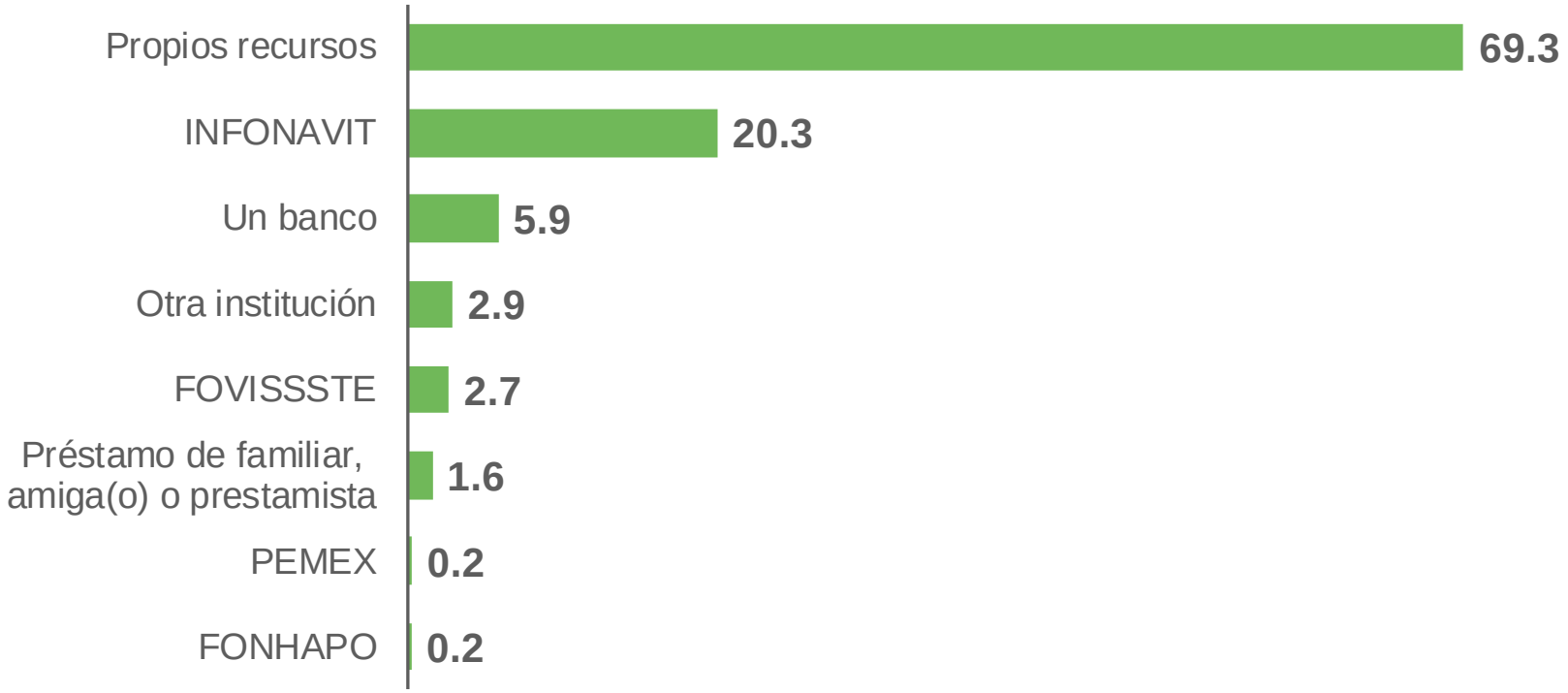

Nota: La información debe analizarse en conjunto con los estimadores de precisión y confianza correspondientes.

CUESTIONARIO DE ENTORNO URBANO

DISTRIBUCIÓN DE LAS MANZANAS POR **DISPONIBILIDAD DE ALUMBRADO PÚBLICO**

Manzanas	1 505 184

Porcentaje

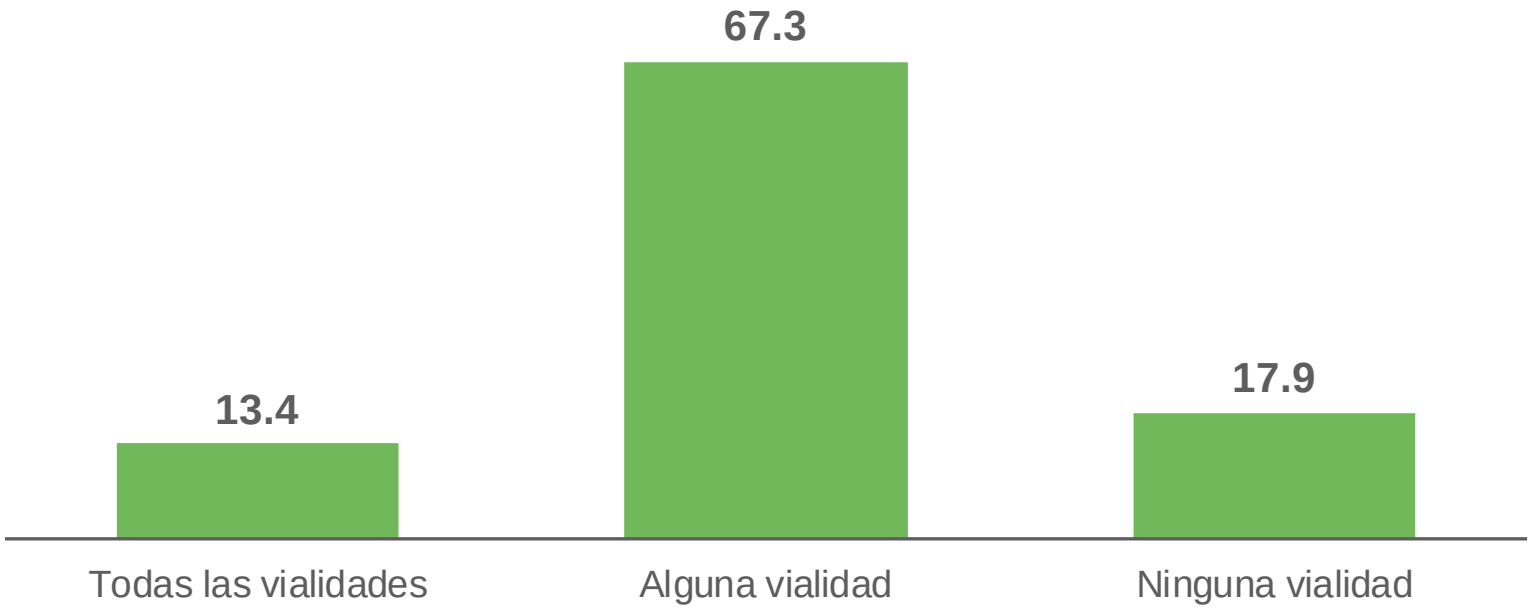

Nota: La distribución porcentual puede no sumar 100%, porque no se grafica el valor del No especificado.

DISTRIBUCIÓN DE LAS MANZANAS
POR DISPONIBILIDAD DE BANQUETA

Manzanas	1 505 184

Porcentaje

Nota: La distribución porcentual puede no sumar 100%, porque no se grafica el valor del No especificado.

DISTRIBUCIÓN DE LAS MANZANAS POR **DISPONIBILIDAD DE RECUBRIMIENTO DE LA CALLE**

Manzanas	1 505 184

Porcentaje

Nota: La distribución porcentual puede no sumar 100%, porque no se grafica el valor del No especificado.

DISPONIBILIDAD DE LAS MANZANAS **POR DISPONIBILIDAD DE RAMPA PARA SILLA DE RUEDAS**

Manzanas	1 505 184

Porcentaje

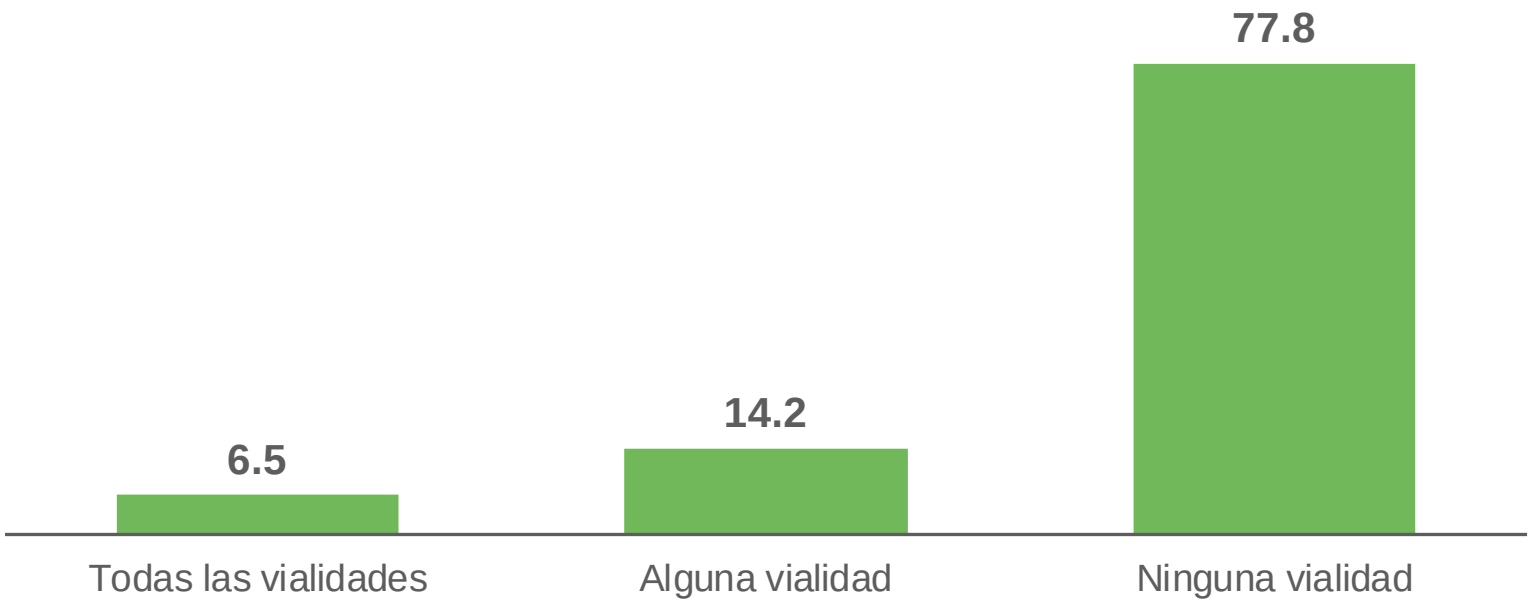

Nota: La distribución porcentual puede no sumar 100%, porque no se grafica el valor del No especificado.

TEMAS DEL CUESTIONARIO
DE ENTORNO URBANO

Temas
1. Infraestructura vial
2. Mobiliario urbano
3. Servicios urbanos
4. Restricción del paso
5. Comercio en vía pública

CUESTIONARIO DE LOCALIDAD

LOCALIDADES Y SU POBLACIÓN CON TRANSPORTE **PÚBLICO FORÁNEO Y PRINCIPAL MEDIO DE TRANSPORTE HACIA LA CABECERA MUNICIPAL**

Localidades	184 295

Localidades según disponibilidad de transporte público foráneo

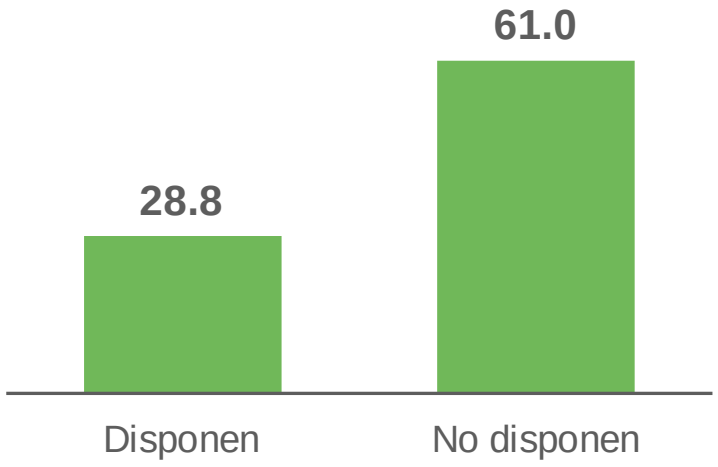

Principal medio de transporte hacia la cabecera municipal	Distribución de las localidades	Distribución de la población[1]
Autobús o camión	37.8	33.0
Micro, combi o taxi colectivo	37.9	43.8
Camión de redilas o troca	15.5	12.6
Taxi libre o de sitio	6.8	9.2
Bicitaxi o mototaxi	1.8	1.3
Barco, panga o lancha colectiva	0.2	0.1

Nota: El **Cuestionario de Localidad** se aplicó en las localidades que no están amanzanadas y aquellas que sí lo están, pero tienen menos de 2 500 habitantes o cuyo uso de suelo es predominantemente agrícola o forestal. Se excluyen todas las cabeceras municipales.
La distribución porcentual puede no sumar 100%, porque no se grafica el valor del No especificado.

[1] Si el informante responde que la localidad cuenta con el servicio, se considera que toda la población de la localidad dispone de él, de acuerdo a los resultados del Censo 2020.

LOCALIDADES Y SU POBLACIÓN
QUE DISPONE DE SERVICIOS

Servicios en la localidad	Localidades		Población	
	Absolutos	Porcentaje	Absolutos	Porcentaje
Agua entubada	111 545	60.5	23 258 620	87.1
Red pública de drenaje	22 638	12.3	11 129 852	41.7
Servicio público de limpia	43 563	23.6	16 361 142	61.3
Alumbrado público	86 105	46.7	22 363 788	83.8
Espacios culturales y recreativos	40 635	22.0	19 057 440	71.4
Compra diaria de alimentos	71 714	38.9	24 138 470	90.4
Exsistencia de establecimientos comerciales	68 844	37.4	23 778 617	89.1
Comedores comunitarios	5 153	2.8	2 687 532	10.1
Servicios y agentes de salud	50 473	27.4	20 010 917	75.0
Total	**184 295**	**100.0**	**26 688 539**	**100.0**

LOCALIDADES EN LAS QUE SE REALIZA ACTIVIDAD **ECONÓMICA POR TIPO DE ACTIVIDAD**

Porcentaje

Localidades	184 295

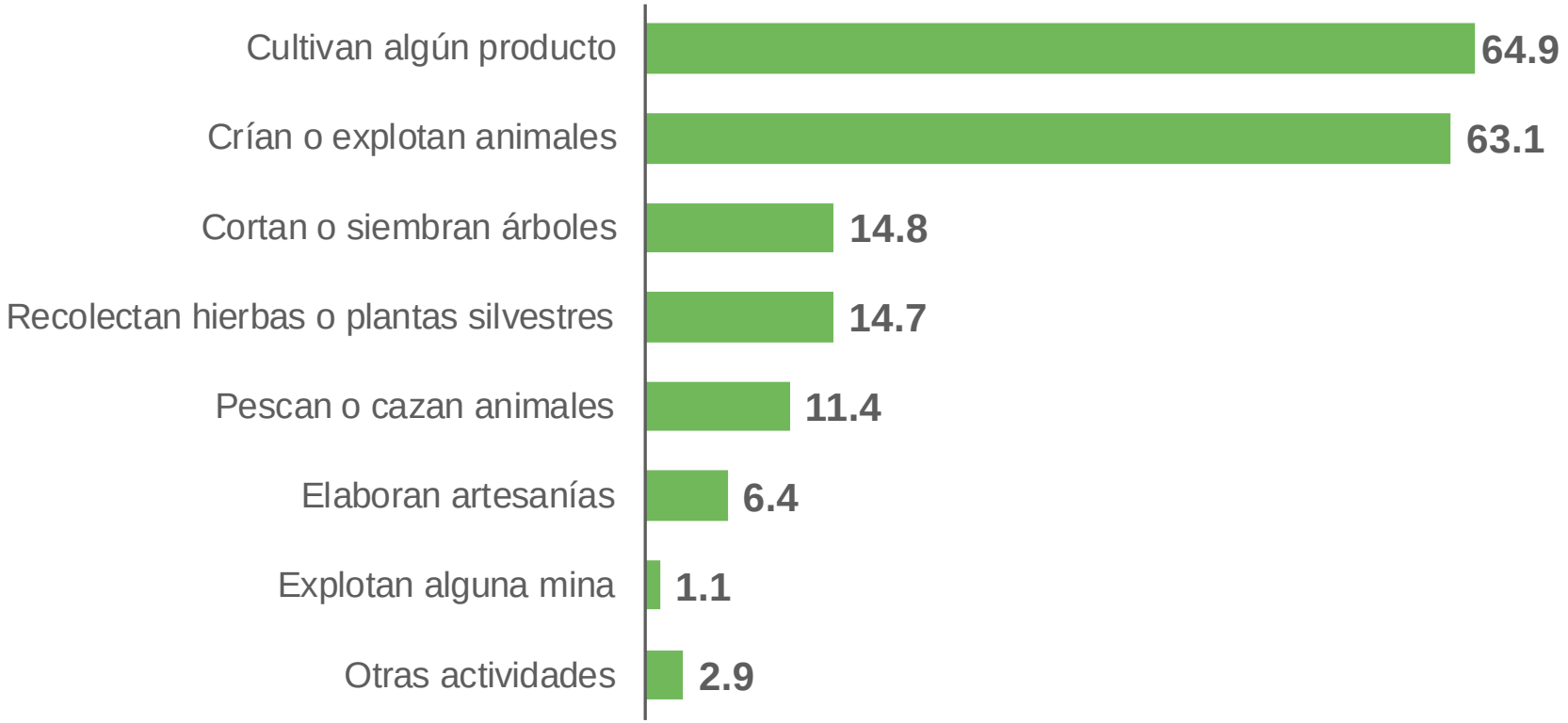

TEMAS DEL CUESTIONARIO DE CARACTERÍSTICAS **DE LAS LOCALIDADES**

Temas
1. Tipo de localidad
2. Transporte público
3. Agua y saneamiento
4. Infraestructura y equipamiento
5. Abasto y servicios
6. Actividad económica
7. Aspectos sociales

CUESTIONARIO DE ALOJAMIENTOS DE ASISTENCIA SOCIAL

ALOJAMIENTOS DE ASISTENCIA SOCIAL
SEGÚN CLASE Y SU DISTRIBUCIÓN

Nuevo

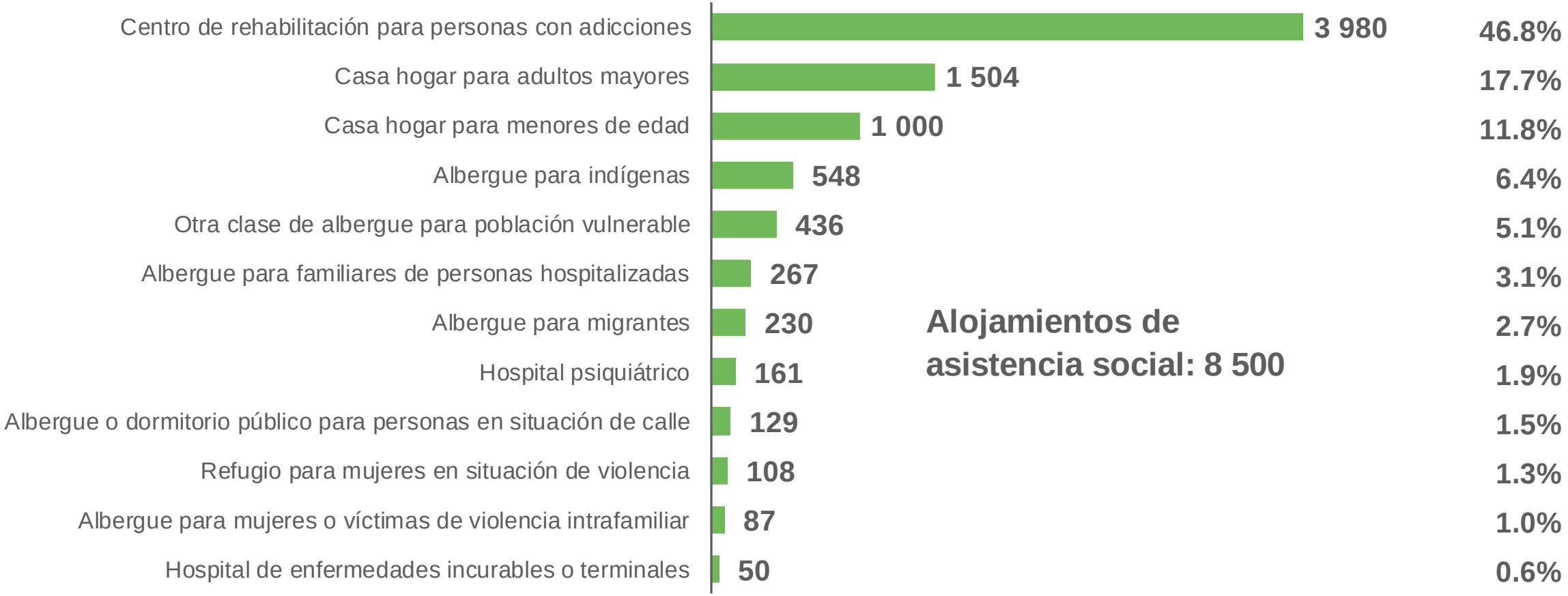

ALOJAMIENTOS DE ASISTENCIA SOCIAL
POR ENTIDAD FEDERATIVA

Nuevo

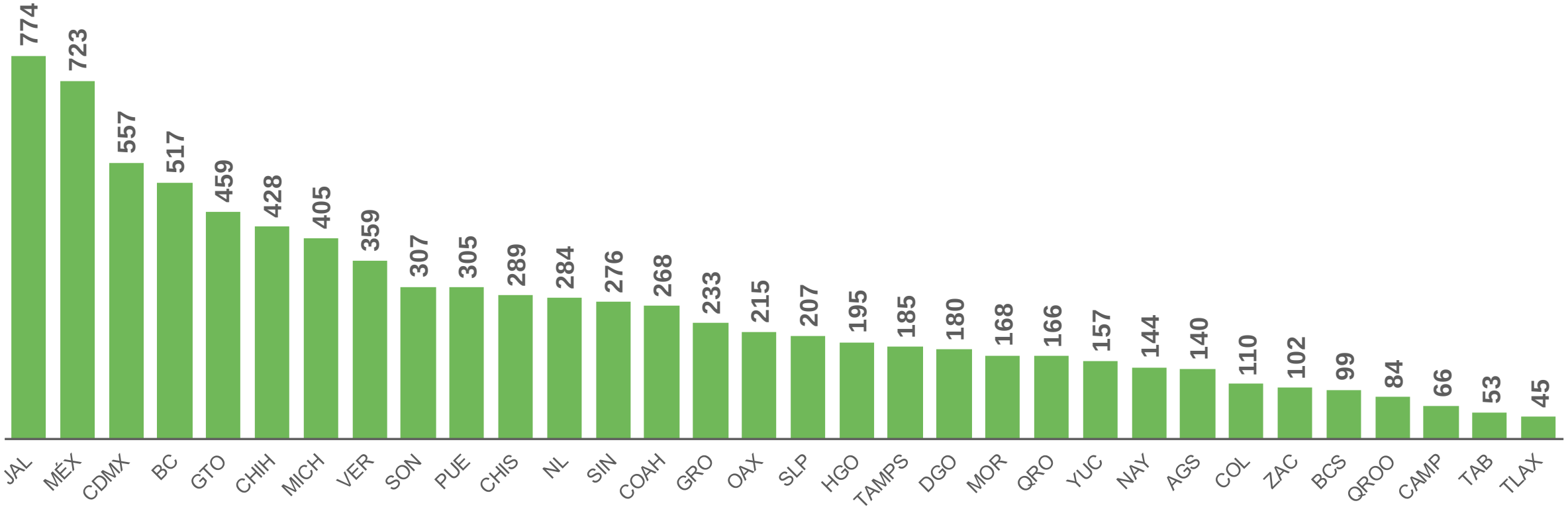

POBLACIÓN USUARIA EN ALOJAMIENTOS **DE ASISTENCIA SOCIAL Y PORCENTAJE POR CLASE**

Nuevo

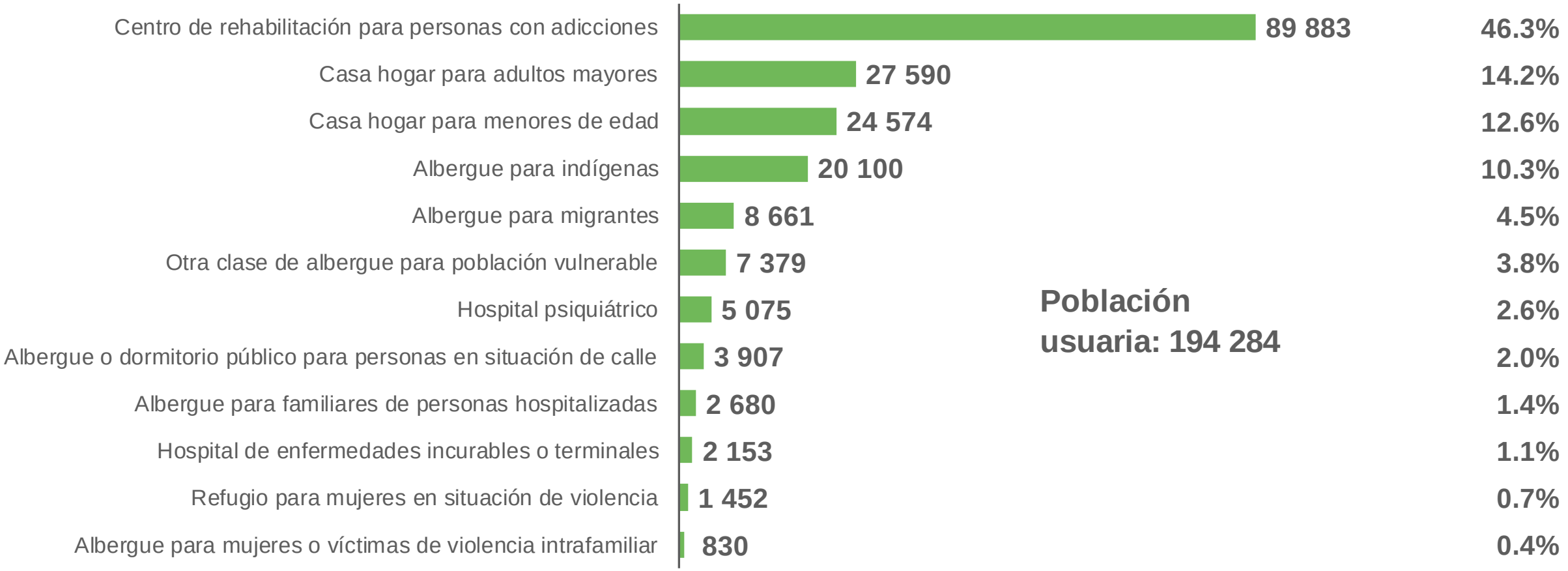

POBLACIÓN USUARIA EN ALOJAMIENTOS **DE ASISTENCIA SOCIAL POR ENTIDAD FEDERATIVA**

Nuevo

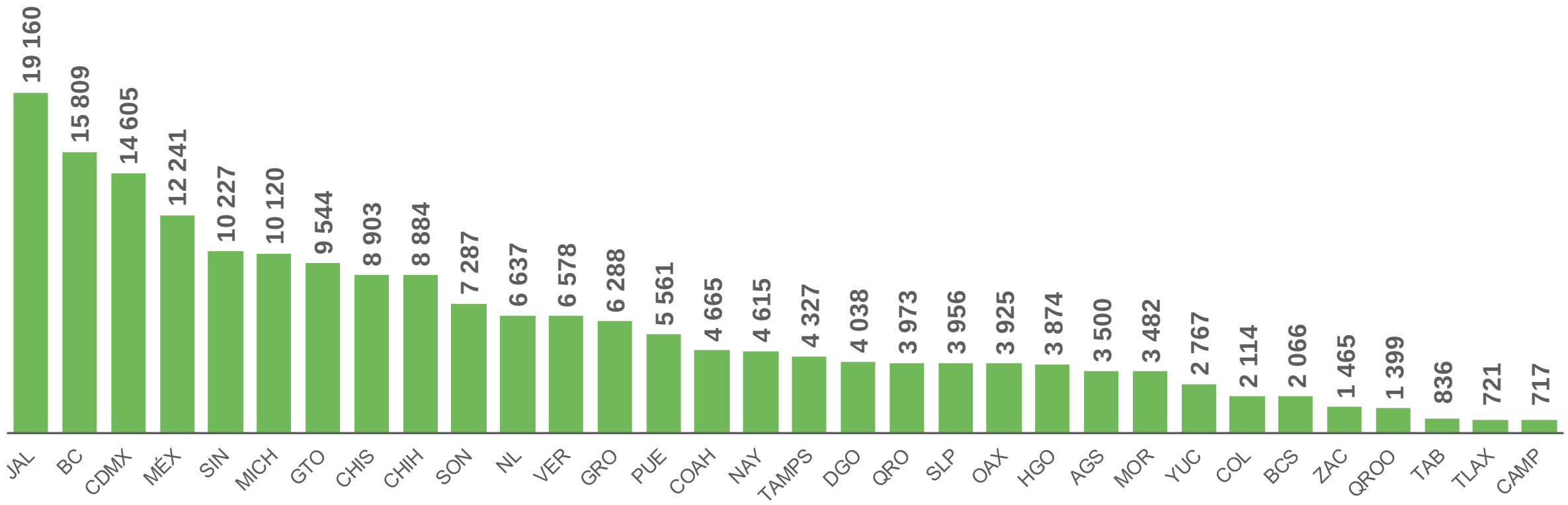

POBLACIÓN TRABAJADORA EN ALOJAMIENTOS **DE ASISTENCIA SOCIAL Y PORCENTAJE POR CLASE**

Nuevo

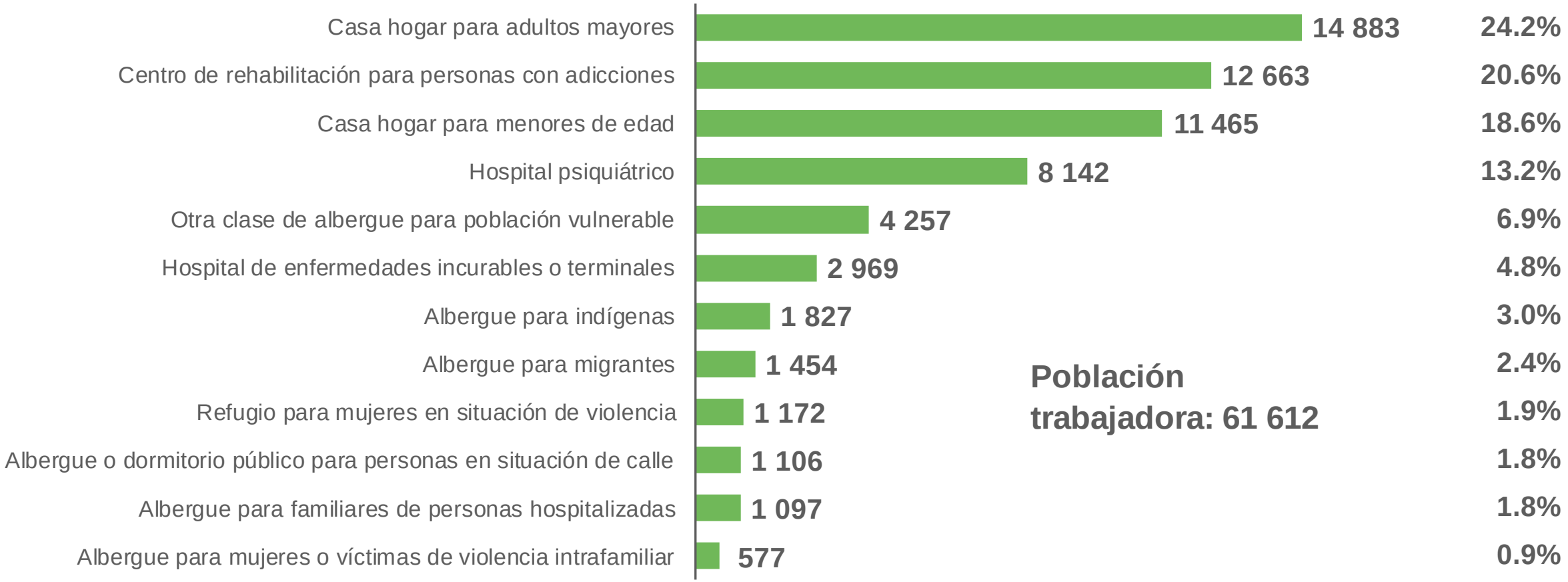

POBLACIÓN TRABAJADORA EN ALOJAMIENTOS **DE ASISTENCIA SOCIAL POR ENTIDAD FEDERATIVA**

Nuevo

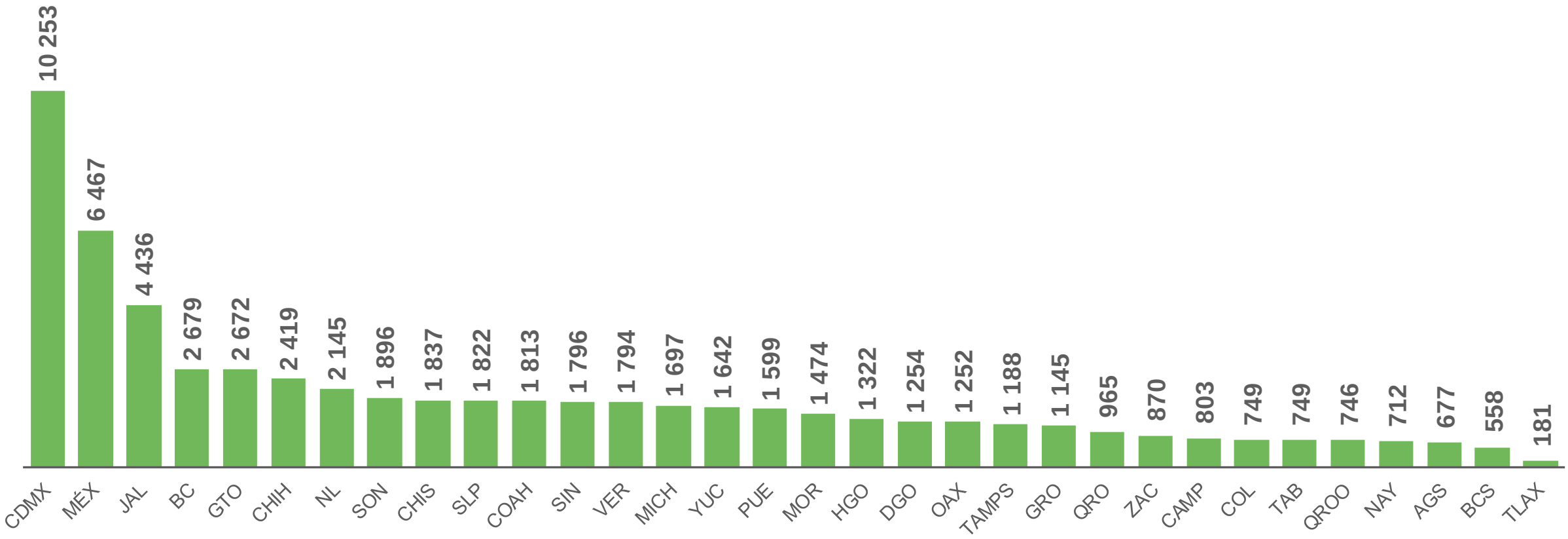

TEMAS DEL CUESTIONARIO DE ALOJAMIENTOS **DE ASISTENCIA SOCIAL**

Nuevo

Temas		
ALOJAMIENTOS	**USUARIOS RESIDENTES**	**TRABAJADORES**
1. Clasificación y número de personas	1. Datos sociodemográficos básicos	1. Datos sociodemográficos básicos
2. Características constructivas	2. Identidad y migración	2. Etnicidad
3. Espacios e instalaciones	3. Etnicidad	3. Religión
4. Servicios básicos e instalaciones sanitarias	4. Religión	4. Educación
5. Equipamiento y servicios de protección civil	5. Educación y discapacidad	5. Características de la actividad laboral
6. Servicios a la población usuaria residente	6. Situación conyugal y Actividades para el albergue	
7. Elementos de formalidad de la organización		
8. Fuentes de sostenimiento		

PRODUCTOS DE DIFUSIÓN

PRODUCTOS DE DIFUSIÓN, SEGUNDA ETAPA

16 de marzo de 2021

Resultados complementarios

- Resultados del cuestionario ampliado.
- Sistema para la Consulta de Información Censal (SCINCE).
- Tabulados interactivos (complementarios).
- Panorama Sociodemográfico por entidad federativa.
- Resultados de las características de las localidades y del entorno urbano.
- Resultados del cuestionario para Alojamientos de Asistencia Social.

PRODUCTOS DE DIFUSIÓN, SEGUNDA ETAPA

16 de marzo de 2021

Documentación

- Cuestionario ampliado.
- Diseño de la muestra.
- Características de las localidades, entorno urbano y alojamientos de asistencia social:
  - Síntesis metodológica.
  - Instrumentos de captación.

- Libro conmemorativo del Censo: *Así se contó México*.

PRODUCTOS DE DIFUSIÓN, SEGUNDA ETAPA

- Tabulados predefinidos del cuestionario ampliado (Nacional/Estatal, Estatal/Municipal)

– Cuestionario ampliado		
– Nacional/Estatal		
Población	2020	XLSX undefined
Fecundidad	2020	XLSX undefined
Mortalidad	2020	XLSX undefined
Migración	2020	XLSX undefined
Etnicidad	2020	XLSX undefined
Discapacidad	2020	XLSX undefined
Educación	2020	XLSX undefined
Características económicas	2020	XLSX undefined

Estimadores de la población en viviendas particulares habitadas y su distribución porcentual según condición de registro de nacimiento por entidad federativa,

Entidad federativa	Sexo	Grupos de edad	Estimador	Población en viviendas particulares habitadas	Condici	
					Está registrada	
					Total	En la República Mexicana
Estados Unidos Mexicanos	**Total**	**Total**	**Valor**	**125 515 554**	**98.92**	**99.47**
Estados Unidos Mexicanos	Total	Total	Error estándar	653 580	0.01	0.01
Estados Unidos Mexicanos	Total	Total	Límite inferior de confianza	124 440 507	98.90	99.45
Estados Unidos Mexicanos	Total	Total	Límite superior de confianza	126 590 601	98.94	99.49
Estados Unidos Mexicanos	Total	Total	Coeficiente de variación	0.52	0.01	0.01
Estados Unidos Mexicanos	**Total**	**00-04 años**	**Valor**	**10 117 520**	**90.68**	**99.33**
Estados Unidos Mexicanos	Total	00-04 años	Error estándar	58 663	0.06	0.02
Estados Unidos Mexicanos	Total	00-04 años	Límite inferior de confianza	10 021 028	90.57	99.29
Estados Unidos Mexicanos	Total	00-04 años	Límite superior de confianza	10 214 012	90.78	99.37
Estados Unidos Mexicanos	Total	00-04 años	Coeficiente de variación	0.58	0.07	0.02
Estados Unidos Mexicanos	**Total**	**05-11 años**	**Valor**	**15 253 102**	**99.14**	**99.44**
Estados Unidos Mexicanos	Total	05-11 años	Error estándar	86 644	0.02	0.02
Estados Unidos Mexicanos	Total	05-11 años	Límite inferior de confianza	15 110 585	99.11	99.41
Estados Unidos Mexicanos	Total	05-11 años	Límite superior de confianza	15 395 619	99.17	99.47
Estados Unidos Mexicanos	Total	05-11 años	Coeficiente de variación	0.57	0.02	0.02

PRODUCTOS DE DIFUSIÓN, SEGUNDA ETAPA

- Panorama Sociodemográfico de México (Estatal/Municipal)

Consulta interactiva

Publicación digital (PDF)



PRODUCTOS DE DIFUSIÓN, SEGUNDA ETAPA

- Tabulados interactivos complementarios

- Población de 12 años y más, se incorporan 4 categorías
- Población femenina de 12 años y más
- Población en hogares y sus viviendas
- Hogares censales

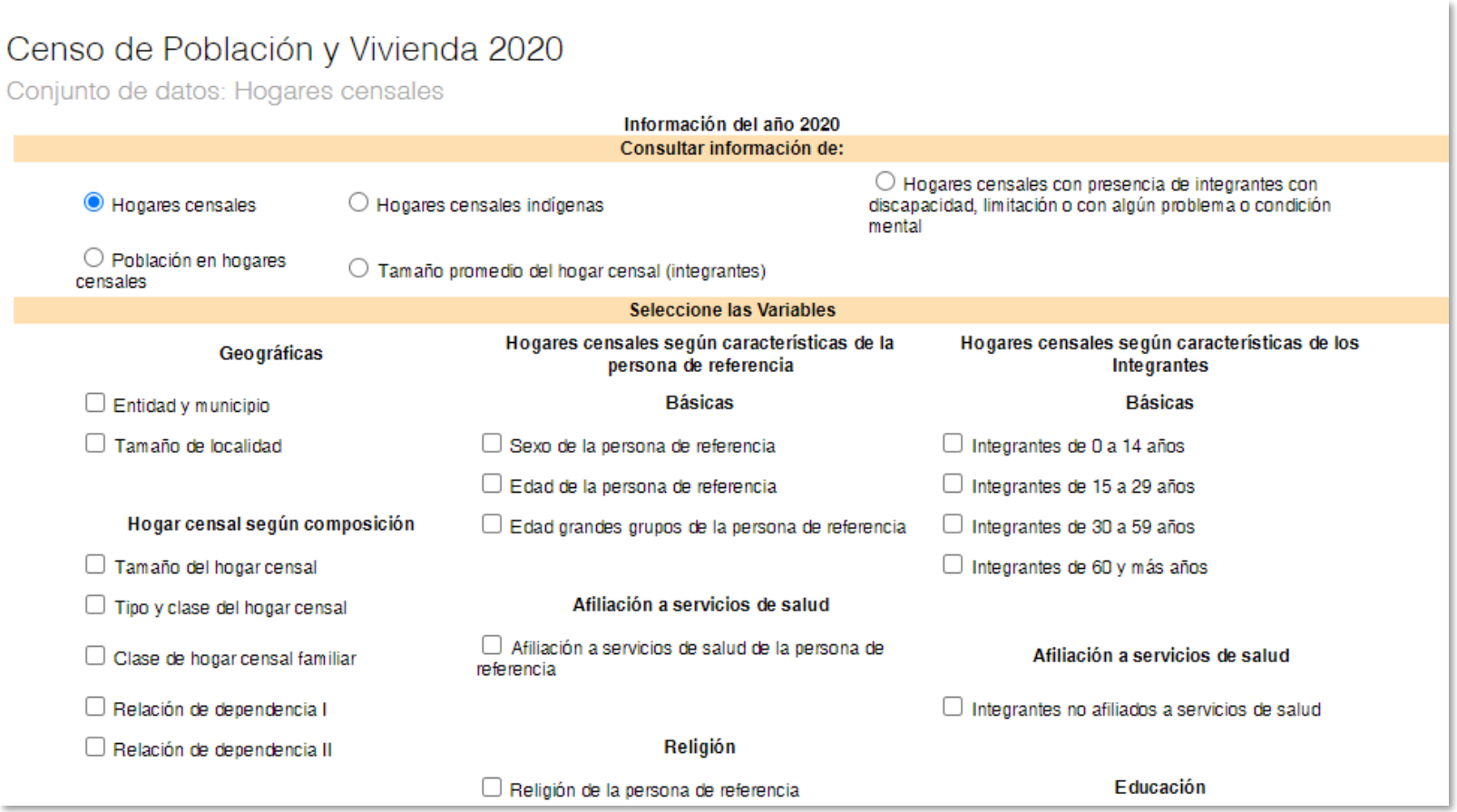

PRODUCTOS DE DIFUSIÓN, SEGUNDA ETAPA

- Sistema para la Consulta de Información Censal (SCINCE)

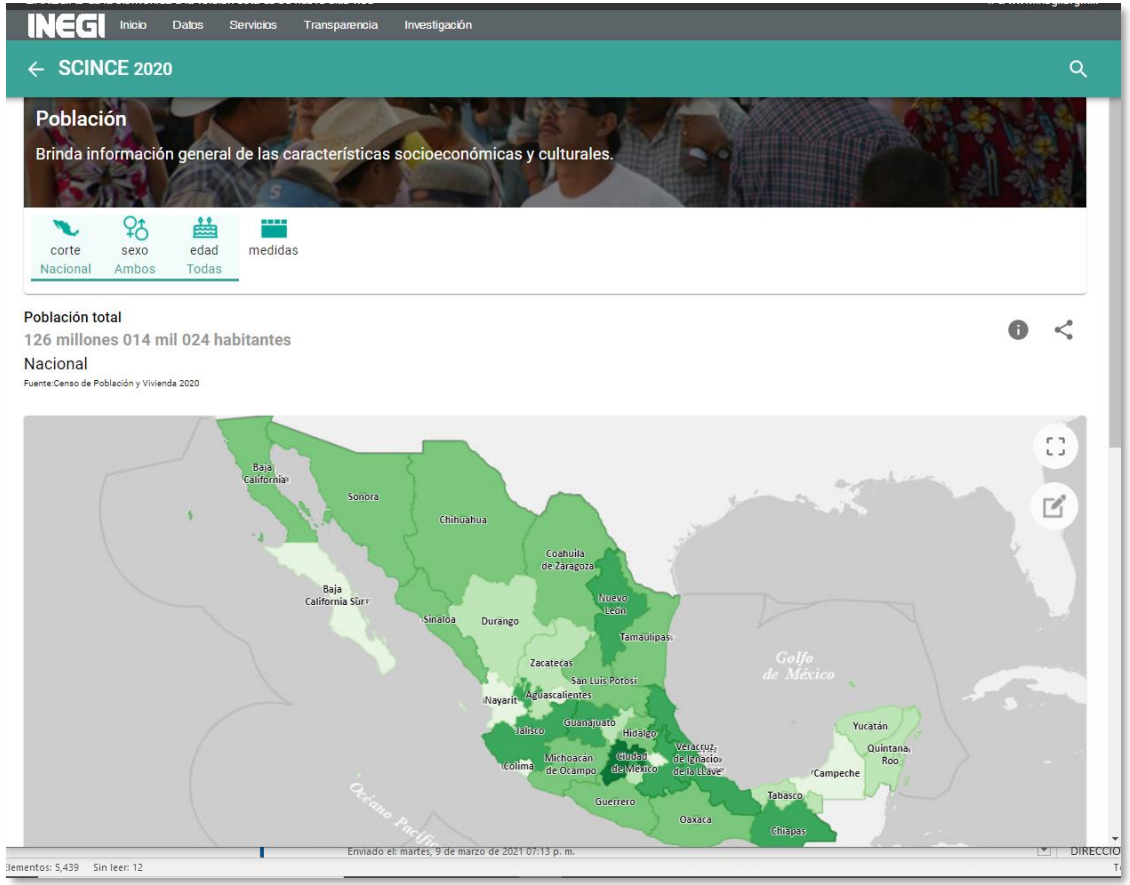

PRODUCTOS DE DIFUSIÓN, SEGUNDA ETAPA

- Base de datos del cuestionario ampliado

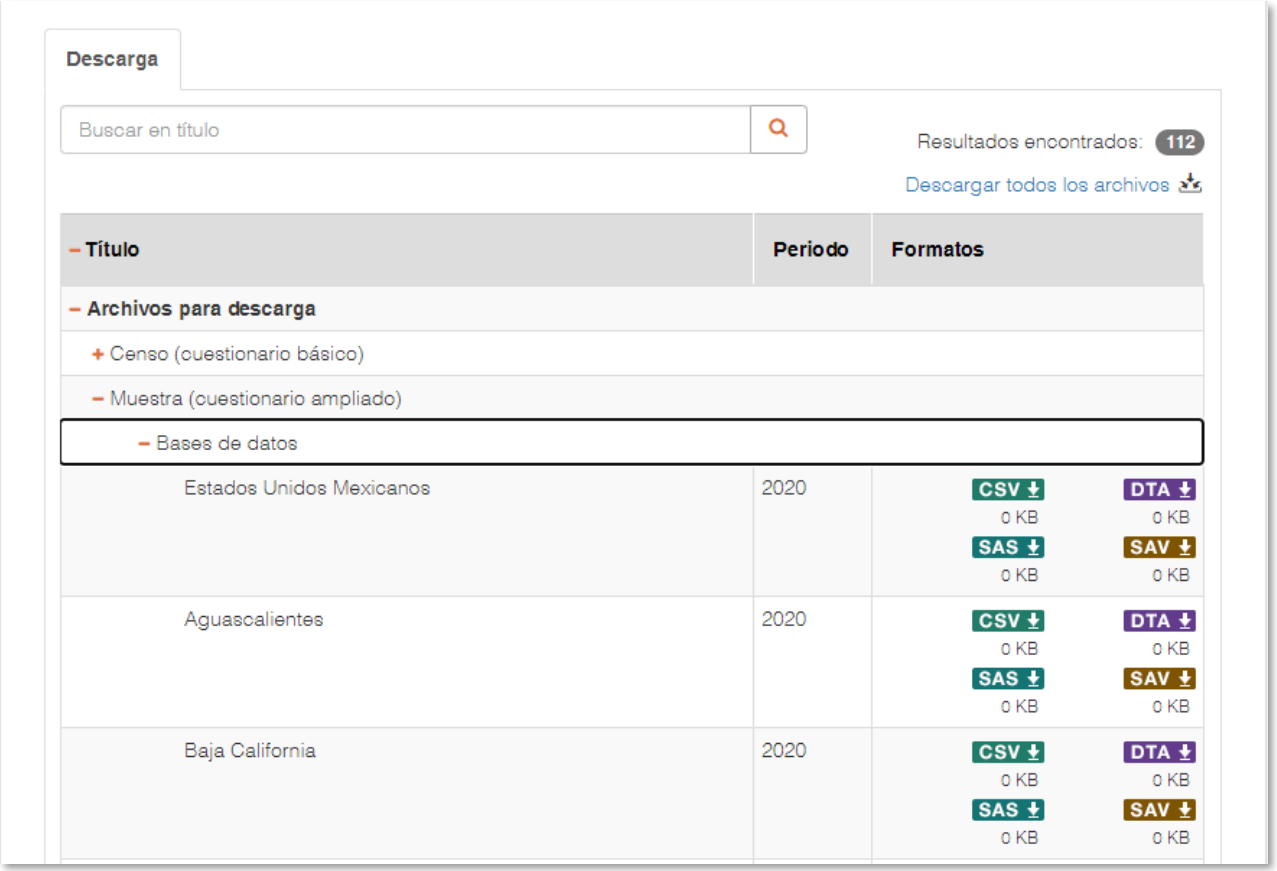

Descarga

Buscar en título

Resultados encontrados: 112

Descargar todos los archivos

– Título	Periodo	Formatos
– Archivos para descarga		
+ Censo (cuestionario básico)		
– Muestra (cuestionario ampliado)		
– Bases de datos		
Estados Unidos Mexicanos	2020	CSV 0 KB, DTA 0 KB, SAS 0 KB, SAV 0 KB
Aguascalientes	2020	CSV 0 KB, DTA 0 KB, SAS 0 KB, SAV 0 KB
Baja California	2020	CSV 0 KB, DTA 0 KB, SAS 0 KB, SAV 0 KB

LIBRO CONMEMORATIVO: *ASÍ SE CONTÓ MÉXICO*

En la página, www.censo2020.mx/, se puede consultar el libro conmemorativo del Censo, titulado *Así se contó México*, el cual relata los enormes retos que enfrentamos para completar el operativo.

Este libro contiene testimonios e historias de algunas personas que participaron en las distintas fases del Censo, así como las perspectivas de algunos usuarios estratégicos de la información.

PRODUCTOS DE DIFUSIÓN, TERCERA ETAPA

A partir del segundo semestre de 2021

Productos temáticos específicos

- Publicaciones de grupos sociales específicos.

Durante 2022

- Inventario Nacional de Viviendas.

INEGI

2020 censo de Población y Vivienda

¡GRACIAS!

¡CONSÚÚÚÚLTALOS!

Conociendo
México

800 111 46 34 • www.inegi.org.mx • atencion.usuarios@inegi.org.mx

INEGIInforma