



# Estadísticas Censales a Escalas Goelectorales 2020



Proporcionar a la sociedad información sociodemográfica por sección y distrito electoral federal a través de una herramienta que facilite el análisis espacial de la información.

Esta herramienta permitirá que investigadores, funcionarios electorales, partidos políticos, candidatos y la población en general cuenten con información veraz y oportuna sobre las personas y las características de las viviendas que habitan, desagregado a nivel de sección y distrito electoral, a fin de contribuir con insumos que faciliten el análisis de los próximos procesos electorales.



Los datos estadísticos provienen del Censo de Población y Vivienda 2020 que el INEGI realizó.



Los indicadores se presentan en la plataforma Mapa Digital de México, dentro de la cual, se integra la información cartográfica de las secciones y distritos electorales del INE con la información estadística del Censo 2020.





- En total se presentan 220 indicadores, agrupados en 11 temáticas

ÍNDICE	
	<b>Población</b>
	<b>Fecundidad</b>
	<b>Migración</b>
	<b>Etnicidad</b>
	<b>Discapacidad</b>
	<b>Educación</b>
	<b>Características económicas</b>
	<b>Servicios de salud</b>
	<b>Situación conyugal</b>
	<b>Hogares censales</b>
	<b>Vivienda</b>

Desagregados a nivel de:

- Distrito electoral federal

- Sección electoral

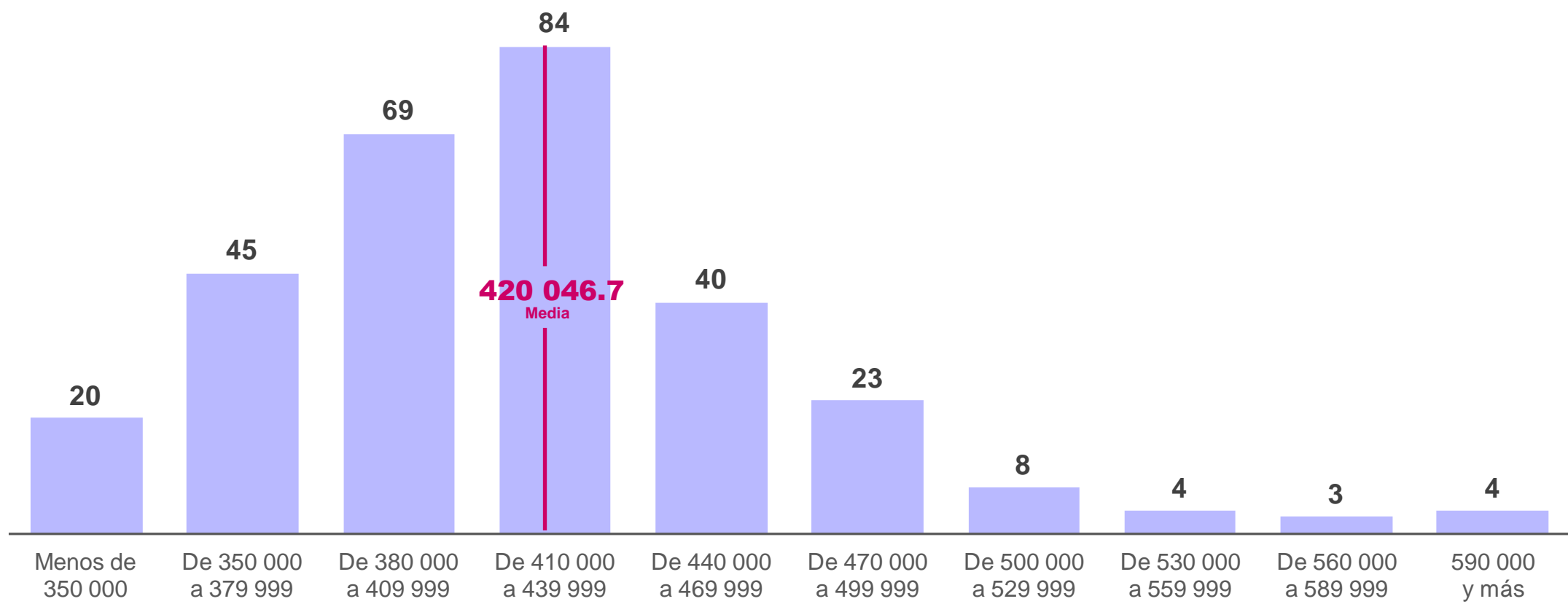
Nuevo



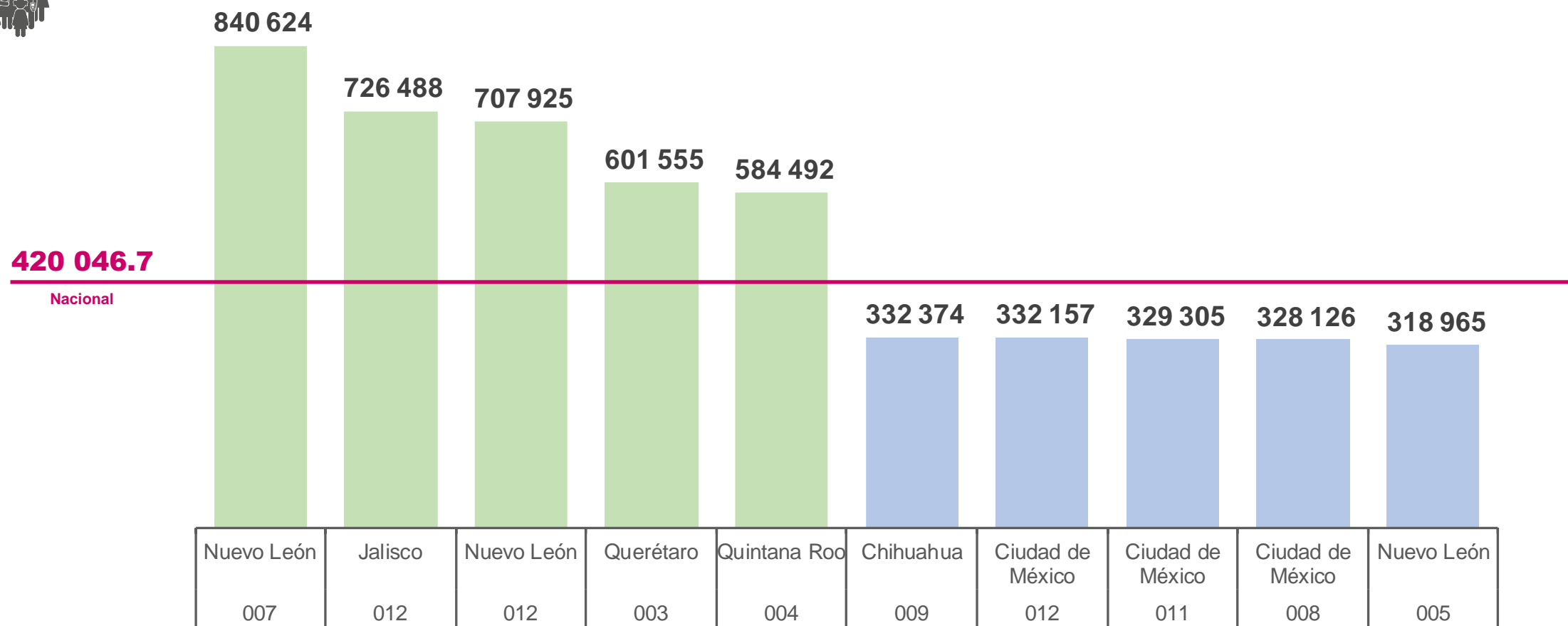


# EJEMPLOS RESULTADOS ESTADÍSTICOS

# Distritos según población total



# Población total



Los 5 +

Los 5 -

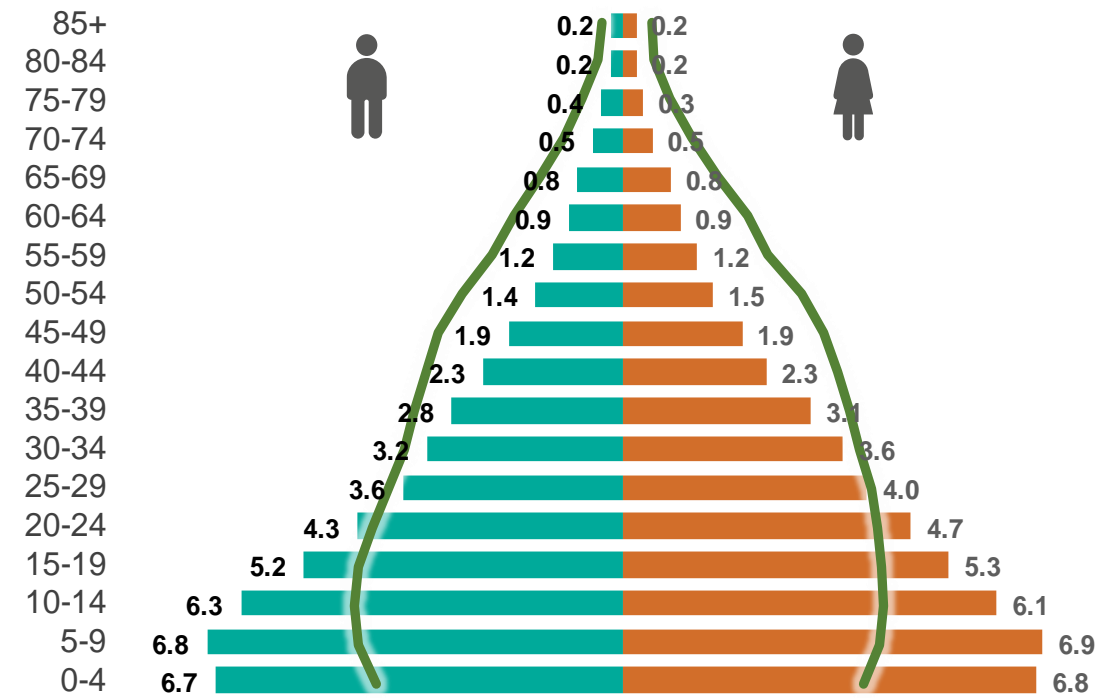
**Distritos**



# Estructura por edad y sexo de la población



Edad mediana nacional: 29

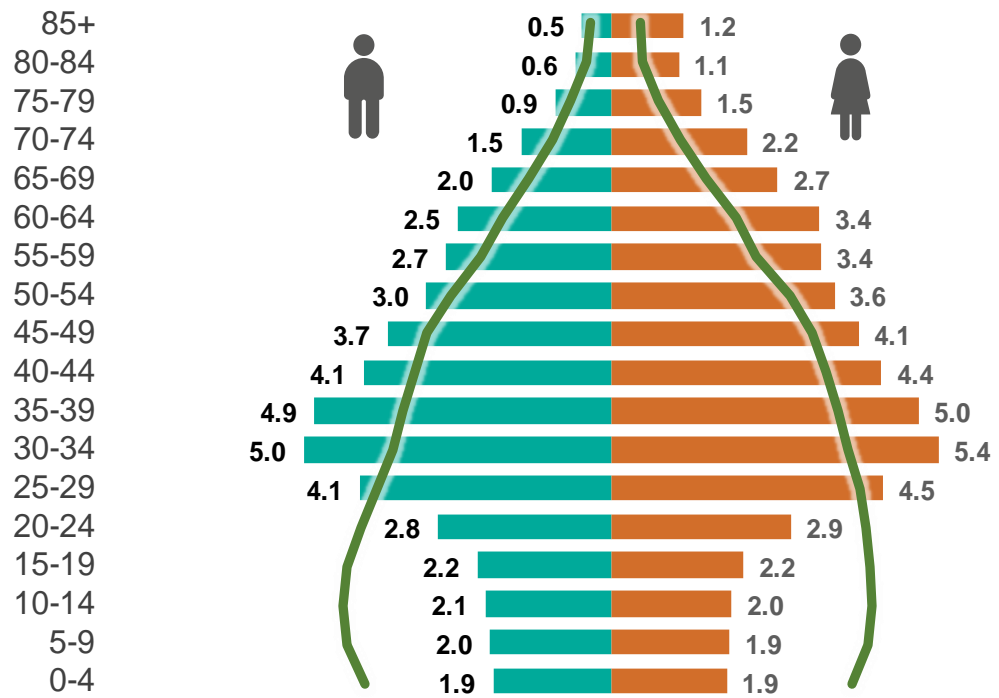


**Chiapas - Distrito 002<sup>a</sup>**

Edad mediana: 19

— Nacional

<sup>a</sup> Se conforma por los municipios: Simojovel, Chenalhó, Bochil y 16 municipios más.



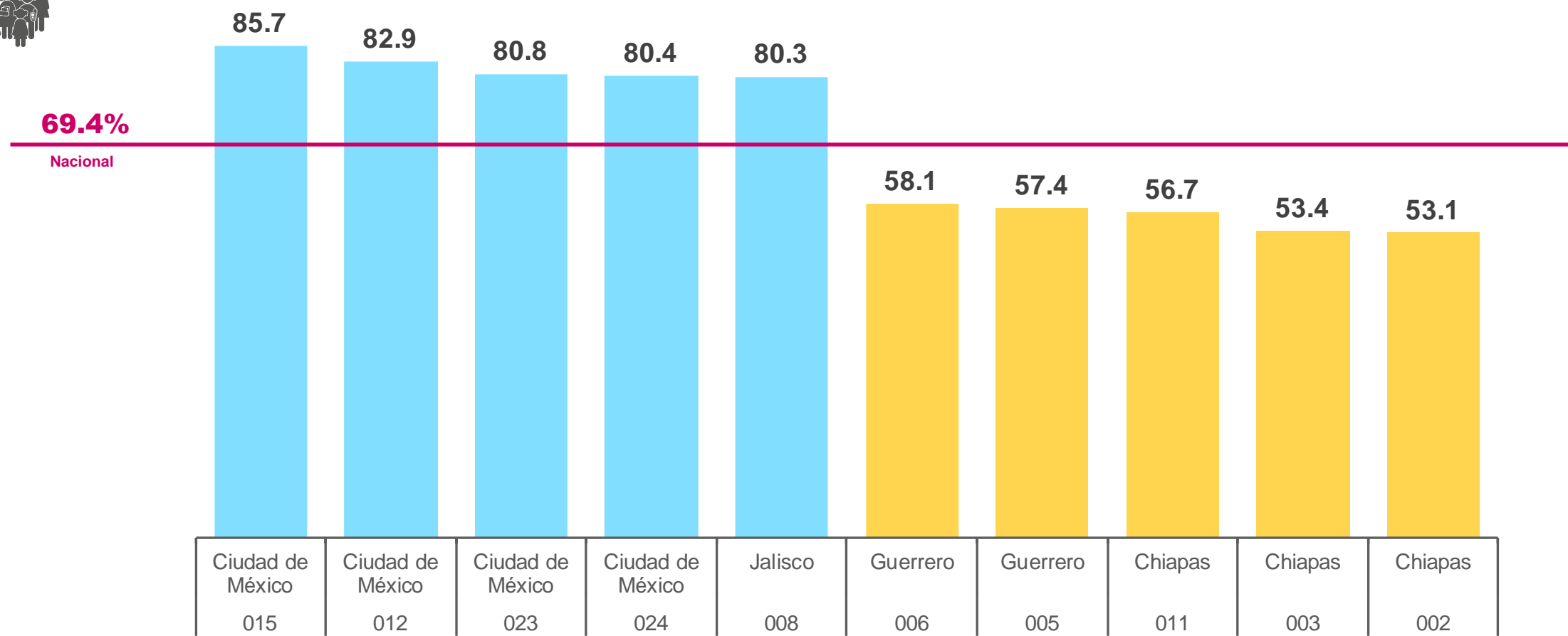
**Ciudad de México - Distrito 015<sup>b</sup>**

Edad mediana: 39

<sup>a</sup> Se conforma por la demarcación territorial Benito Juárez.



# Porcentaje de población de 18 años y más



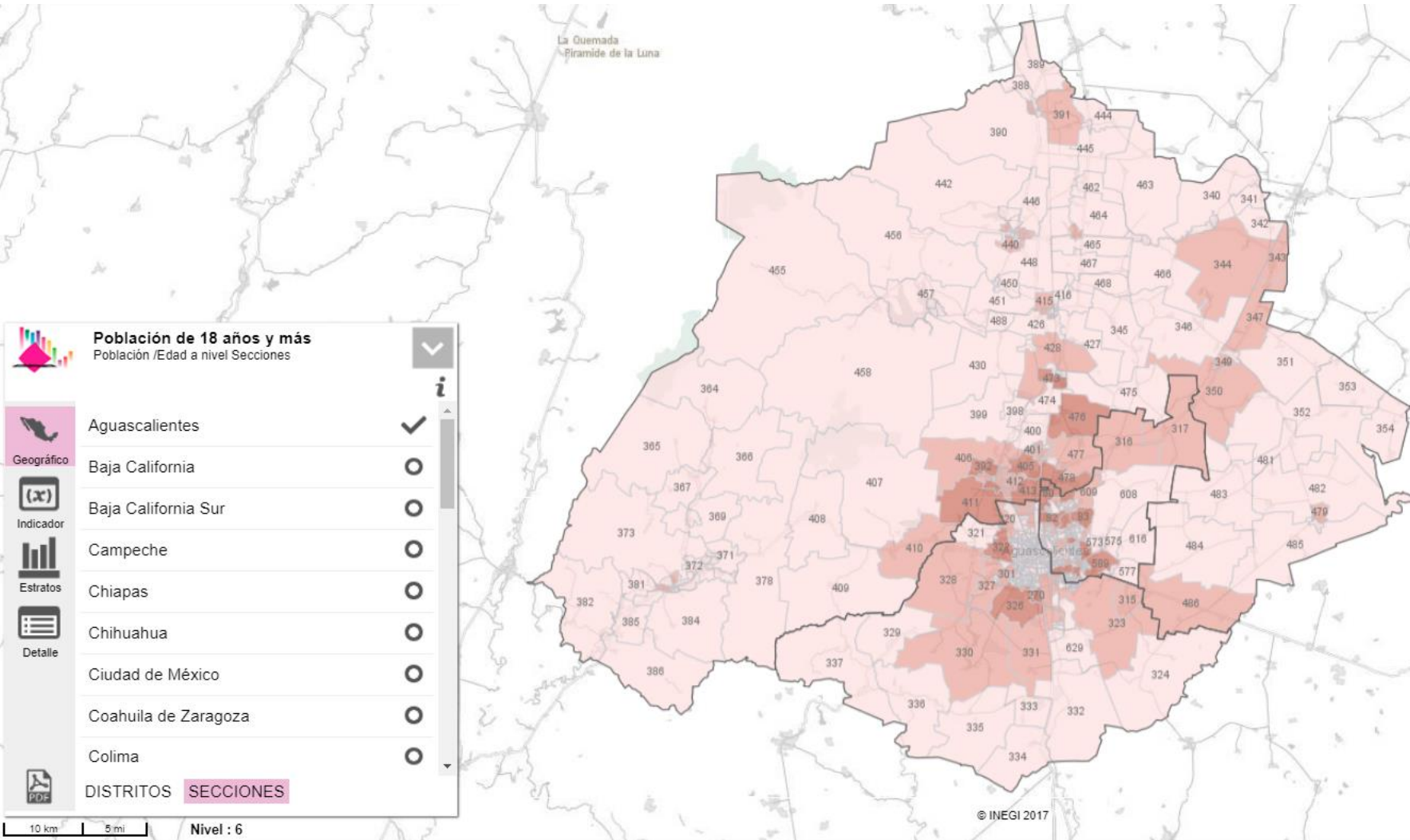
Los 5 +

Los 5 -

Distritos



# Población de 18 años y más por sección - Aguascalientes



**Población de 18 años y más**  
Población /Edad a nivel Secciones

Geográfico

Indicador

Estratos

Detalle

PDF

Aguascalientes

✓

Baja California

○

Baja California Sur

○

Campeche

○

Chiapas

○

Chihuahua

○

Ciudad de México

○

Coahuila de Zaragoza

○

Colima

○

DISTRITOS

SECCIONES

**Población de 18 años y más**  
Población /Edad a nivel Secciones

Geográfico

Indicador

Estratos

Detalle

PDF

	Estrato	1		Estrato	2
	Frecuencia	532		Frecuencia	68
	Estrato	3		Confidencialidad	
	Frecuencia	22			
	Sin dato				

Transparencia

Dato estatal:

960,764

Media:

1,544.637

Elementos:

622

Mediana:

890

D.Estd:

1,962.079

Moda:

771

Métodos de estratificación

Cuantiles

N.E.I.

Dalenius

Kmedias

R.Nat.

No.Estratos

1

2

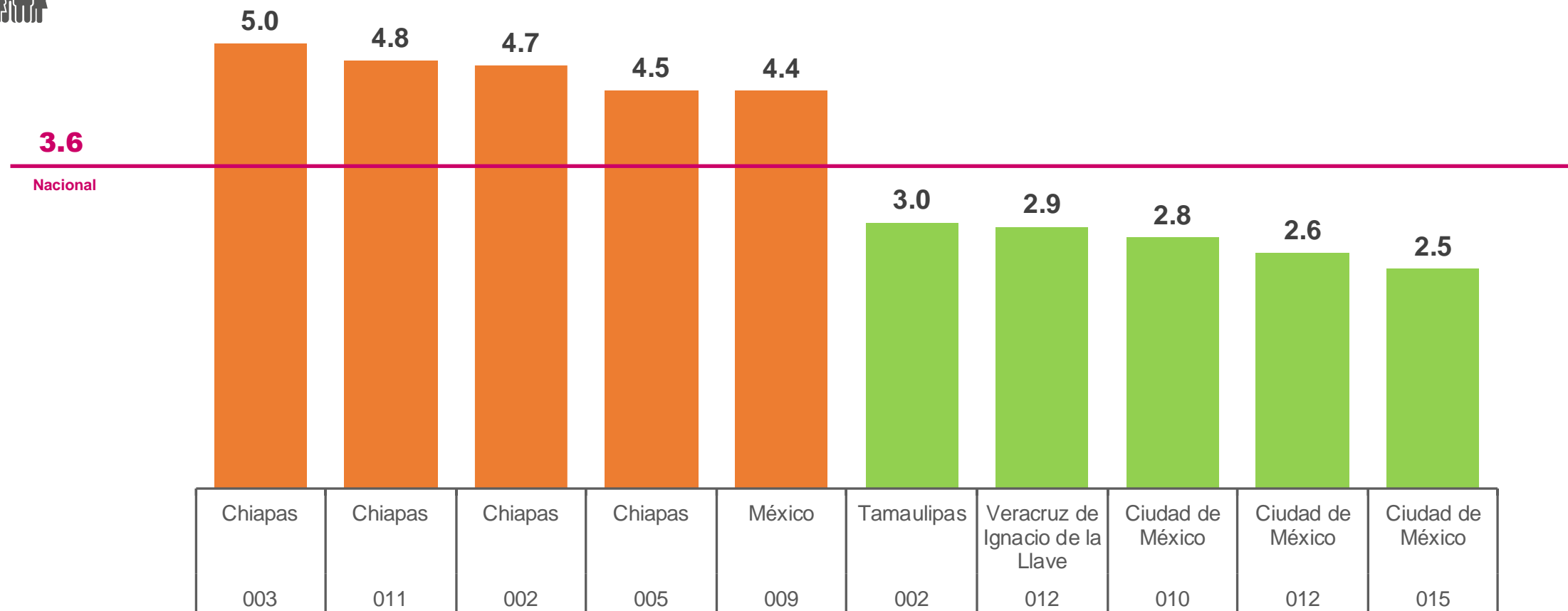
3

4

5



# Promedio de ocupantes por vivienda



Los 5 +

Los 5 -

**Distritos**

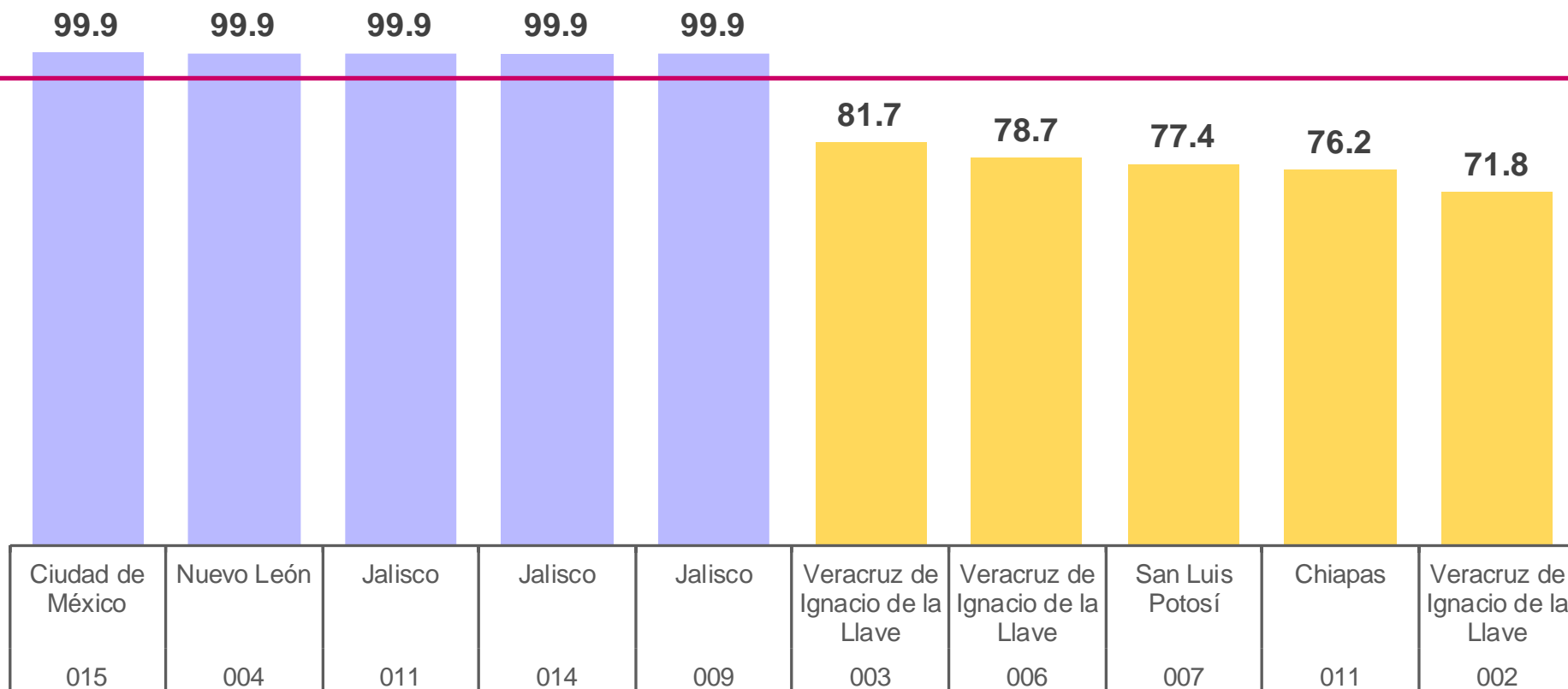


# Porcentaje de viviendas con disponibilidad de agua entubada en la vivienda



**96.3%**

Nacional

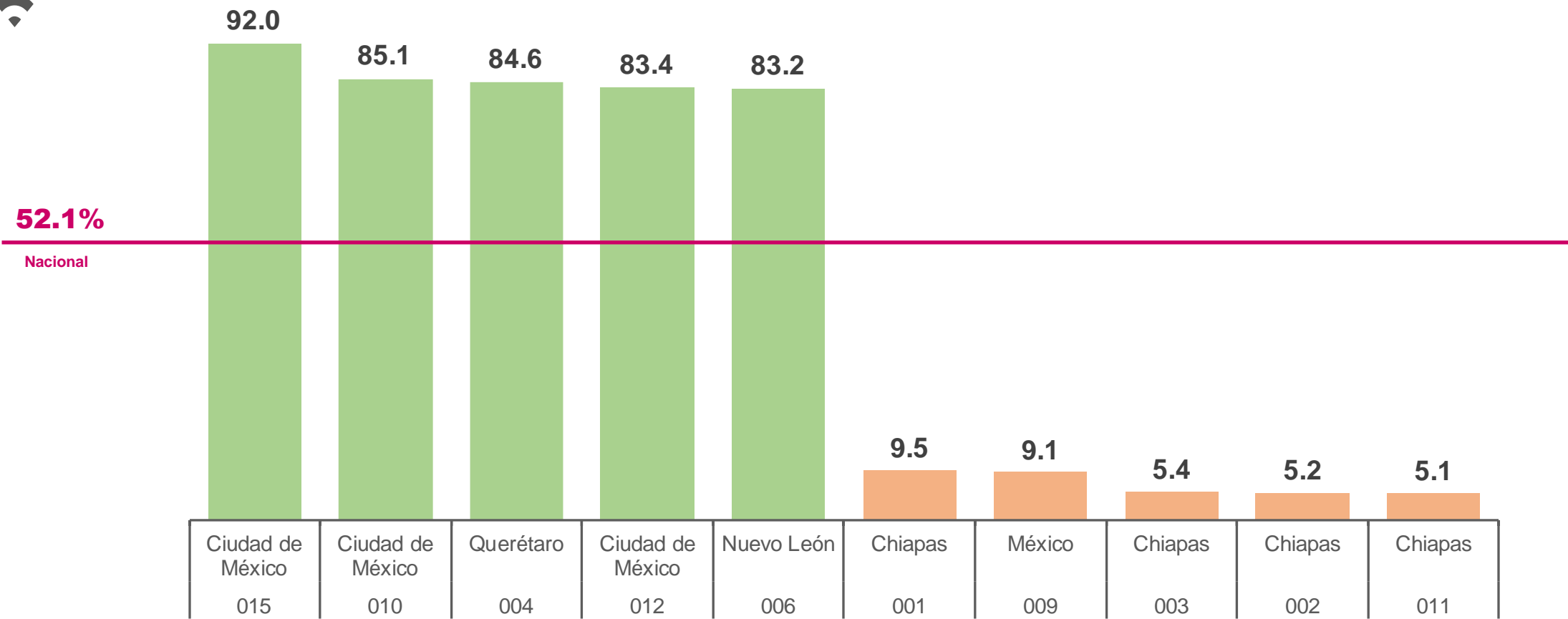


**Los 5 +**

**Los 5 -**

**Distritos**

# Disponibilidad de Internet en la vivienda



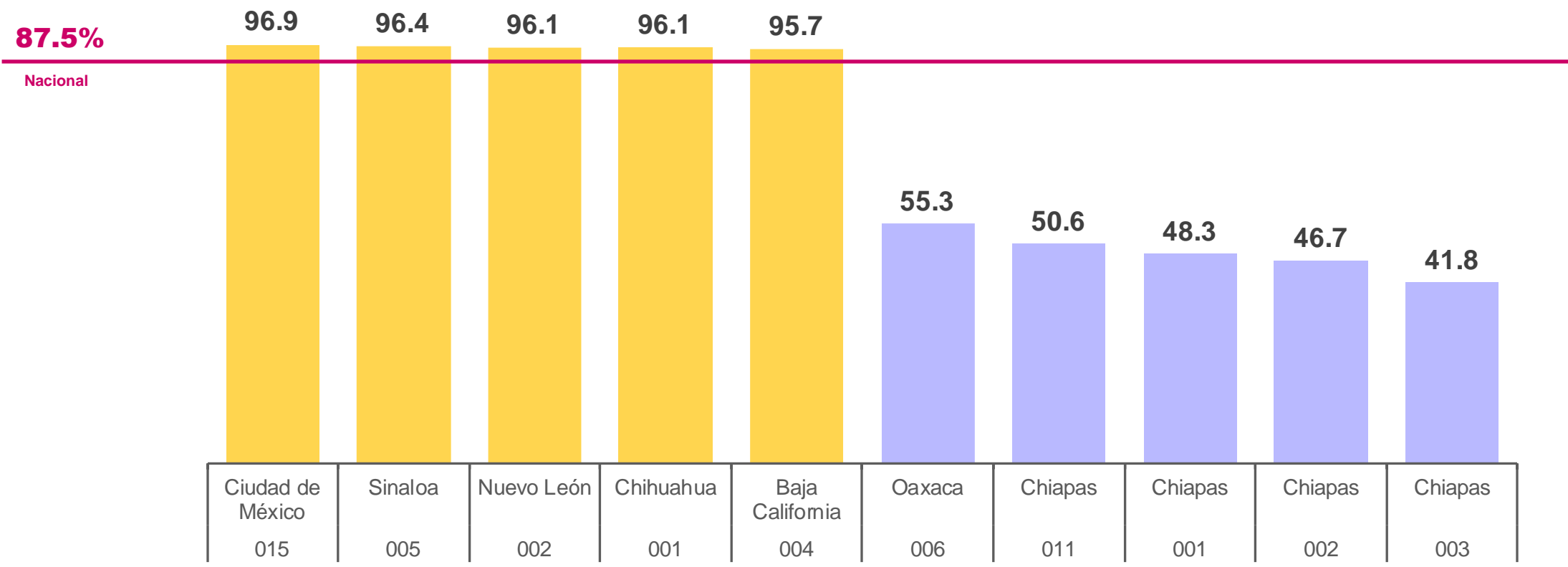
Los 5 +

Los 5 -

**Distritos**



# Porcentaje de viviendas con disponibilidad de teléfono celular



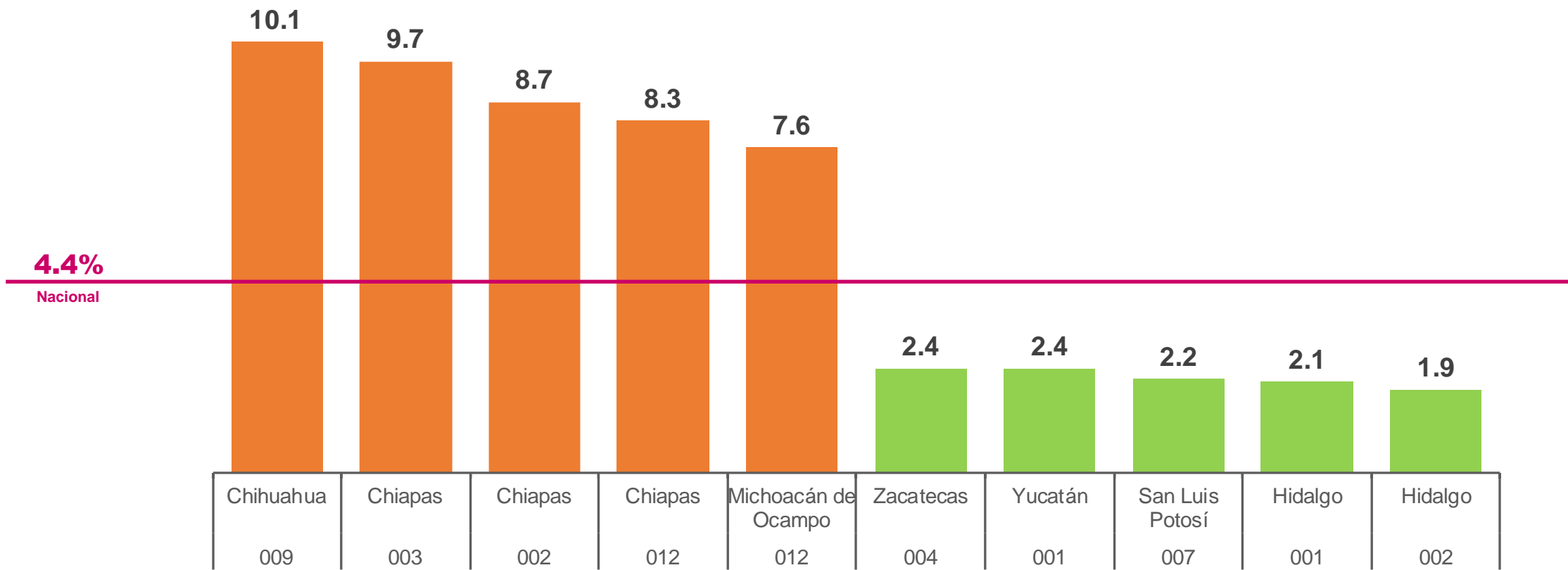
Los 5 +

Los 5 -

Distritos



# Porcentaje de la población de 6 a 11 años que no asiste a la escuela

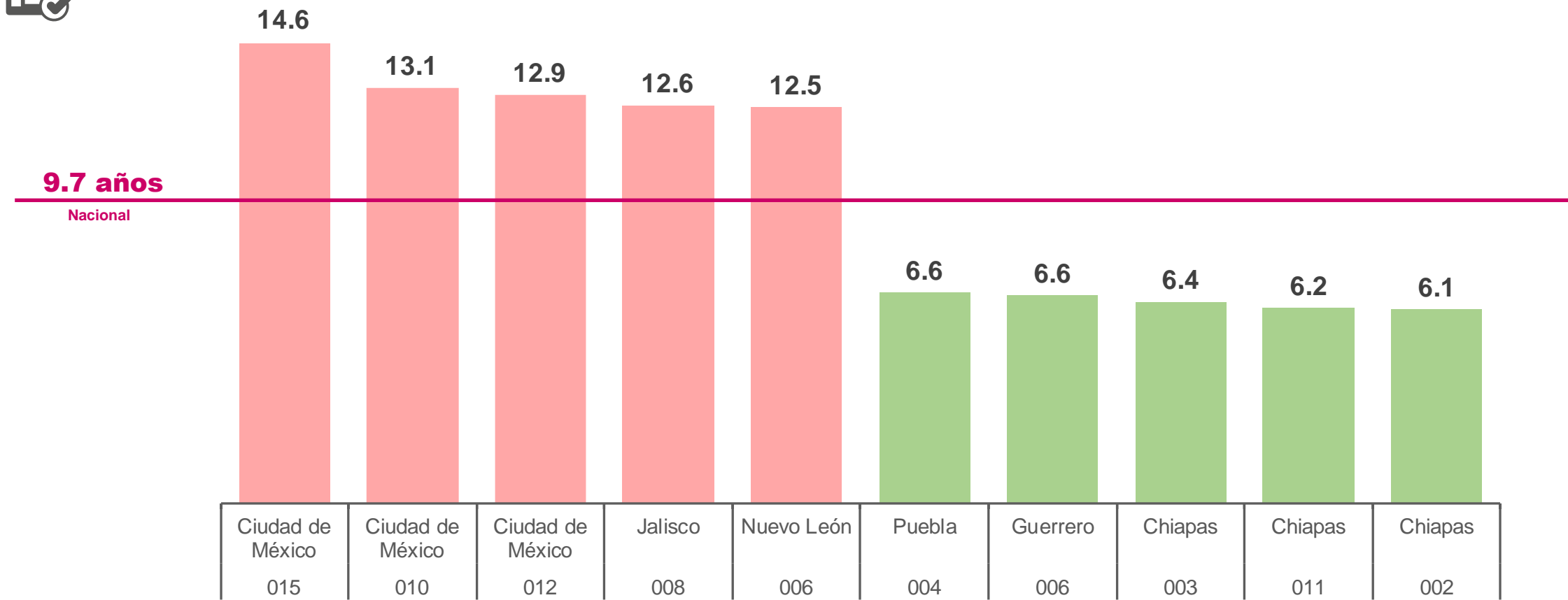


Los 5 +

Los 5 -

**Distritos**

# Grado promedio de escolaridad



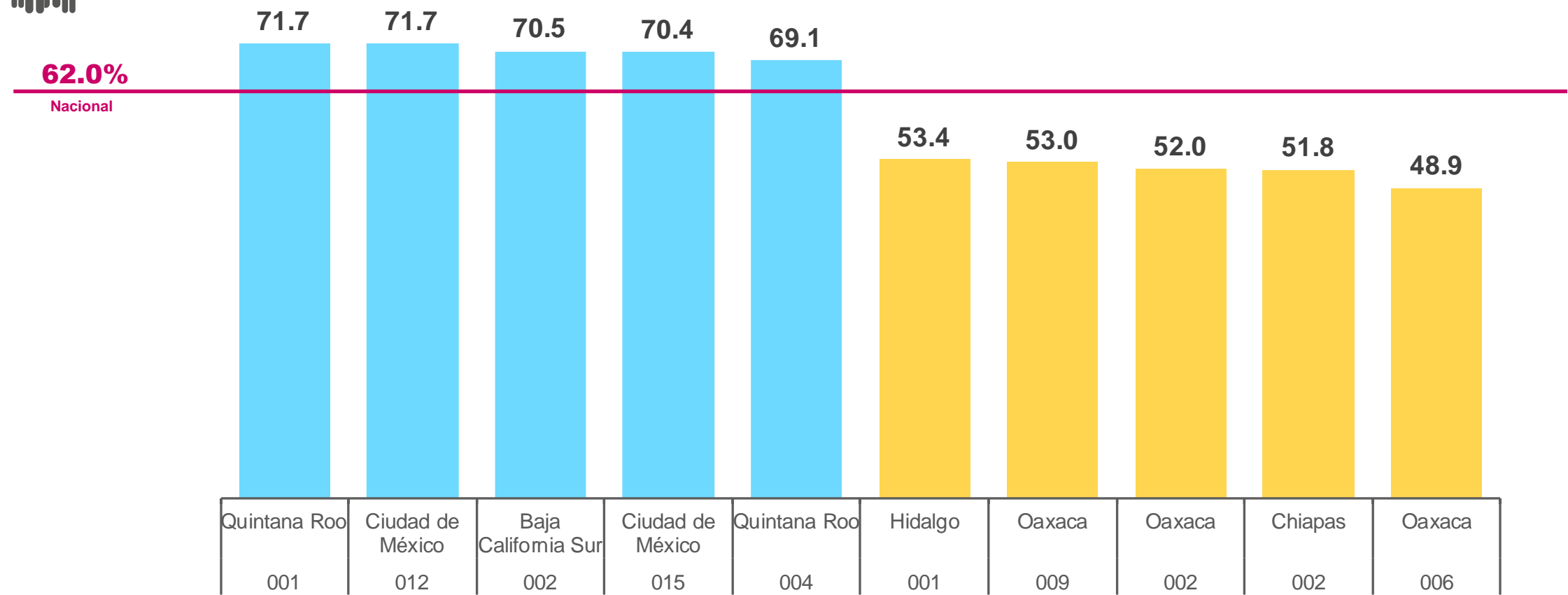
Los 5 +

Los 5 -

**Distritos**



# Porcentaje de la población de 12 años y más económicamente activa (PEA)



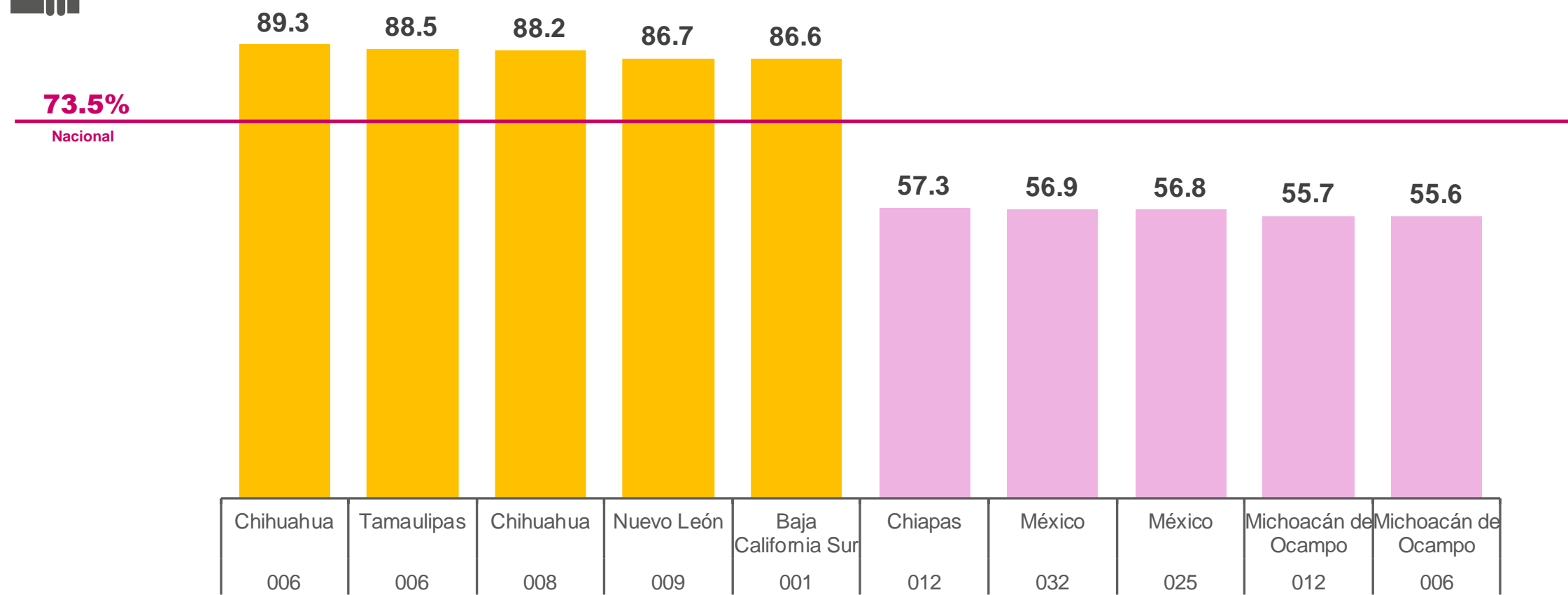
Los 5 +

Los 5 -

Distritos



# Porcentaje de la población afiliada a servicios de salud



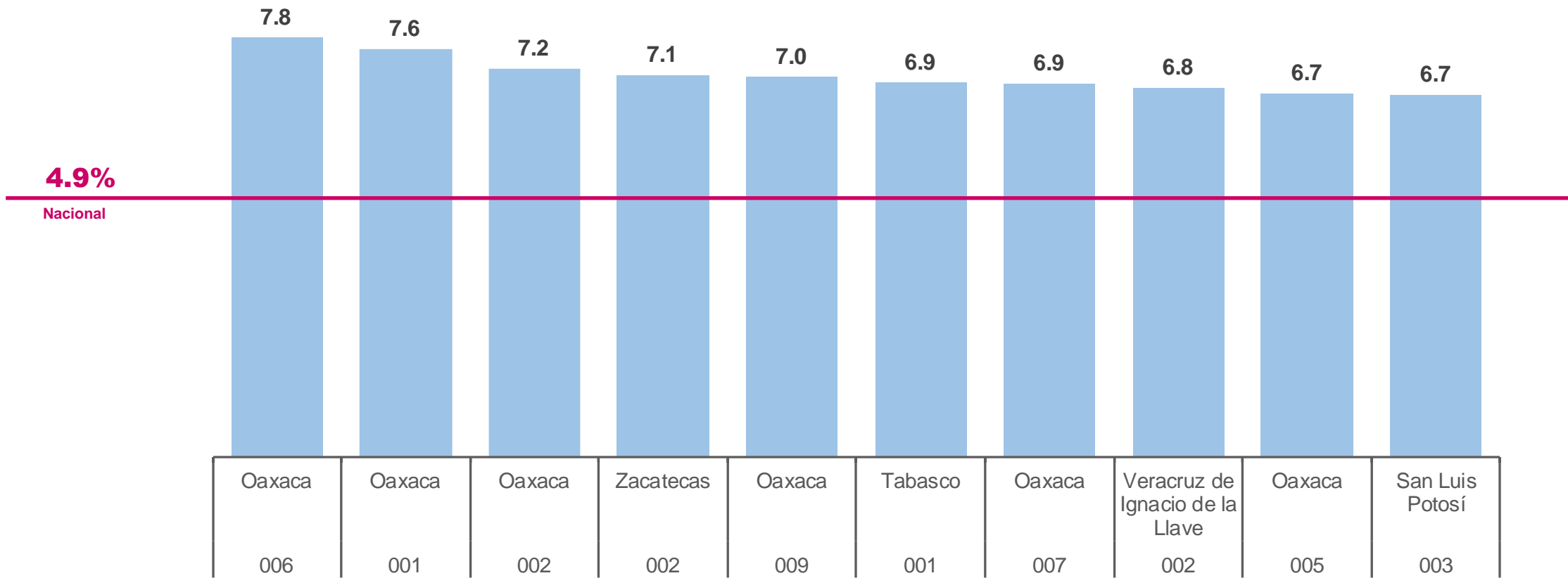
**Los 5 +**

**Los 5 -**

**Distritos**



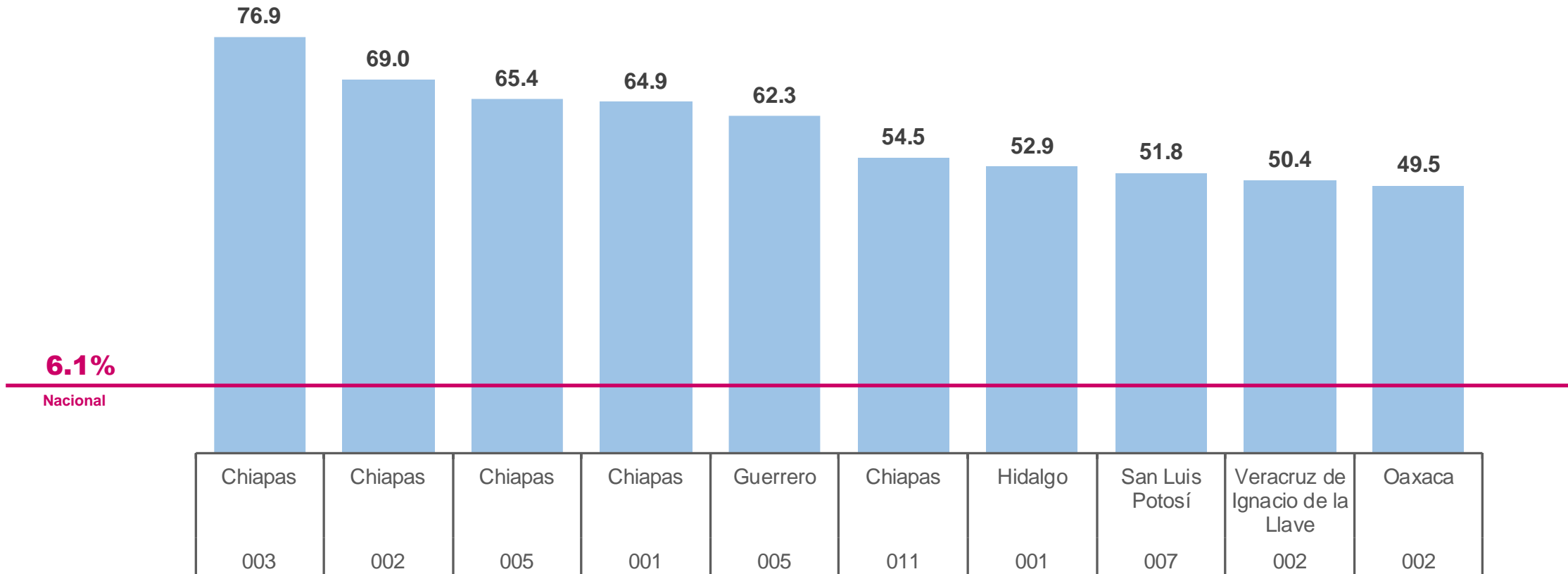
# Porcentaje de la población con discapacidad



Los 10 +  
Distritos



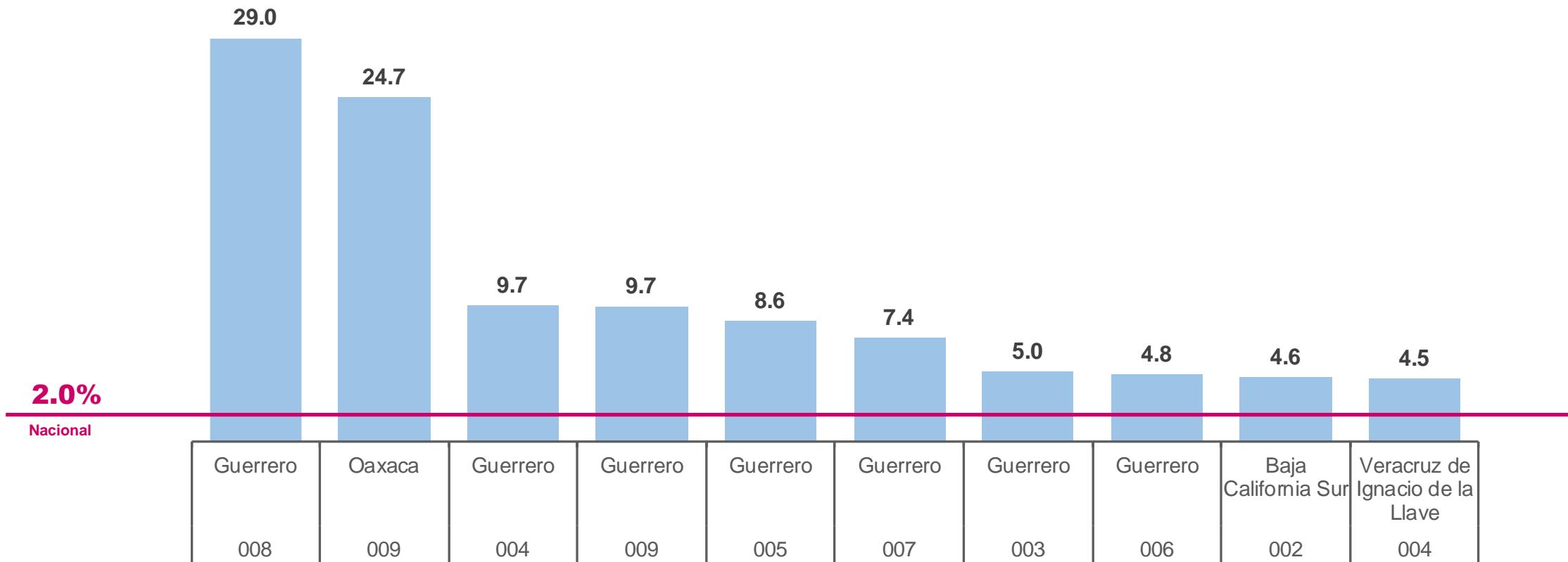
# Porcentaje de la población de 3 años y más que habla alguna lengua indígena



Los 10 +  
Distritos



# Porcentaje de la población que se autorreconoce afrodescendiente



Los 10 +  
Distritos





Una vez que el INE concluya los trabajos de re-distribución, se actualizará la herramienta Estadísticas Censales a Escalas Geoelectorales 2020 de acuerdo con la nueva conformación distrital.

## Conociendo México

800 111 46 34

[www.inegi.org.mx](http://www.inegi.org.mx)

[atencion.usuarios@inegi.org.mx](mailto:atencion.usuarios@inegi.org.mx)



@inegi\_informa



INEGI Informa

