



Manual de usuario

Objetivo

Proveer al usuario de una herramienta ágil que le permita consultar cualquier producto de integración territorial (ITER) como son: Principales resultados por localidad (ITER) 2010, Principales resultados por AGEB y manzana urbana 2010, Resultados sobre localidades con menos de 5 mil habitantes 2010, y las variables sobre infraestructura y características de las localidades 2014, así como también los Principales resultados por localidad (ITER) 2005, 2000, 1995, 1990.

Descripción

Es un sistema de consulta dinámico, disponible en la página oficial del Instituto Nacional de Estadística y Geografía que muestra información sociodemográfica de interés, a nivel nacional y estatal, con base a todas las localidades habitadas del país. El sistema permite al usuario la consulta de indicadores sociodemográficos definidos para cada proyecto censal, así como de las localidades que se les aplicó el cuestionario de Características de las localidades de los eventos 2010 y 2014. A través de consultas en línea y descargas de los microdatos a nivel estatal y nacional. El sistema permite al usuario la selección de indicadores o variables de características de las localidades, así como también variables geográficas hasta municipio y localidad. De cada consulta se puede generar y exportar la información resultante, la cual puede ser revisada en formato Excel o Texto, adicionalmente es posible generar y descargar la ficha monográfica de cada localidad con sus datos más relevantes.

Conceptos básicos

El sistema a través de sus instrucciones ayuda al usuario a definir las condiciones necesarias para obtener los datos que requiere y obtener un reporte con información específica.

Para realizar una consulta, es necesario que el usuario conozca y comprenda el significado de ciertos términos.

Cláusula: Se define como una expresión compuesta por una variable o indicador, seguida de un operador lógico y un valor, que en conjunto forman una condición de filtro de información.

Filtro: Es la discriminación de información sobre un conjunto de datos, en el sentido de acotar una consulta, utilizando un criterio o condición previamente establecida.

Mnemónico: Conjunto de letras o caracteres que resume o simplifica el nombre completo del indicador o dato y que es reconocido e interpretado por el sistema.

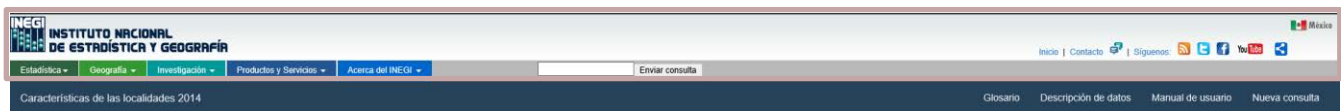
Variable o indicador: Una característica que puede ser medida. Es una medida de resumen referida a la cantidad o magnitud de un conjunto de parámetros o atributos de una sociedad.

Agrupación: Se refiere a dos o más cláusulas encerradas entre paréntesis.

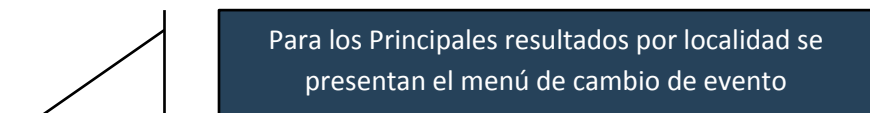
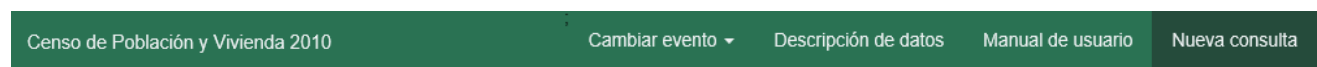
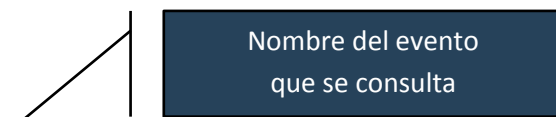
Agrupación anidada: Se refiere a dos o más agrupaciones dentro de otra agrupación, esto hace que la consulta se genere con el mayor nivel de agregación posible.

Encabezado

La parte superior presenta el encabezado del sitio INEGI.



Enseguida, el encabezado del sistema presenta el nombre del proyecto y los botones de acceso a elementos que serán útiles durante su navegación.



A continuación se muestra una tabla descriptiva de las opciones que contiene de acuerdo al evento que se consulta:

Glosario	Integra las definiciones de los términos referidos en el sistema.
Descripción de datos	Muestra la descripción de las variables captadas.
Manual de usuario	Da acceso a éste <i>Manual de usuario</i> .
Nueva Consulta	Permite regresar a la pantalla inicial del sistema. Al realizar esta operación se reinician todas las variables seleccionadas y le permite elegir nuevas variables o indicadores.
Guía rápida	En la sección de filtro se puede activar la guía rápida, mediante este botón permite visualizarse un demo de los pasos a seguir para la generación de filtro.

Generación de consultas

Presentan los pasos a seguir para la obtención de resultados con la información deseada.

Selección: Una Entidad federativa

En este paso se debe seleccionar una entidad federativa o bien, el ámbito nacional, es obligatorio marcar mediante una selección de las opciones que se muestran.

Seleccionar una entidad federativa	
<input type="radio"/>	Estados Unidos Mexicanos
<input type="radio"/>	Aguascalientes
<input type="radio"/>	Baja California
<input type="radio"/>	Baja California Sur
<input type="radio"/>	Campeche
<input type="radio"/>	Coahuila de Zaragoza
<input type="radio"/>	Colima

Selección: Estados Unidos Mexicanos

Al seleccionar esta opción, se presenta en el lado superior un mensaje que recomienda realizar un filtro avanzado debido a que el resultado de la consulta nacional solo podrá mostrar máximo 30,000 registros.

En la parte derecha se cuenta con la opción de Descarga a nivel nacional en formato CSV (Valores separados por comas) y todas sus características de las localidades 2014.

Seleccionar una entidad federativa

Para **Estados Unidos Mexicanos** se recomienda configurar un filtro avanzado ya que la consulta final retornará 30,000 registros únicamente.

☒ Estados Unidos Mexicanos

CSV

Para otros eventos distintos al de características de las localidades 2014, el sistema no presenta descargas a nivel nacional.

Descargar bases de datos

A la derecha del nombre de cada entidad se muestran dos opciones con el tipo de formato en que se puede descargar la base de datos correspondiente a la selección realizada. La descarga se puede realizar en formato Excel y CSV a nivel entidad federativa, y en formato CVS a nivel nacional para otros eventos distinto al de Características de las localidades presenta los formatos de descarga en DBF, Excel y TXT.

Seleccionar una entidad federativa

☐ Estados Unidos Mexicanos

☐ Aguascalientes

☒ Baja California

☐ Baja California Sur

XLS

CSV

XLS

CSV

XLS. Permite la descarga en formato de Excel

CSV. Permite la descarga en formato de Texto

(Valores separados por comas)

Seleccionar una o más características de localidad, uno o más indicadores

En esta versión del sistema se presentan diferentes escenarios según el proyecto al que se esté consultando, para el caso del proyecto **Resultados sobre localidades con menos de 5 mil habitantes**, se muestra en la página principal 3 opciones: 1. Seleccionar *Una Entidad federativa*, 2. *Seleccionar una o más Características* y 3. *Seleccionar uno o más Indicadores de Población*, para los otros proyectos solo se muestran las dos primeras.

Seleccionar una o más características	Seleccionar uno o más indicadores
<input type="text" value="Buscar..."/>	<input type="text" value="Buscar..."/>
<input type="checkbox"/> CARRETERA Y TRANSPORTE	<input type="checkbox"/> POBLACIÓN
<input type="checkbox"/> Conexión a carretera	<input type="checkbox"/> Población total
<input type="checkbox"/> Distancia a carretera	<input type="checkbox"/> Población masculina
<input type="checkbox"/> Transporte público a la cabecera municipal	<input checked="" type="checkbox"/> Población femenina
<input type="checkbox"/> Tiempo de traslado a la cabecera municipal	<input type="checkbox"/> Población de 0 a 2 años
<input type="checkbox"/> Frecuencia del transporte a la cabecera municipal	<input type="checkbox"/> Población masculina de 0 a 2 años
<input type="checkbox"/> Costo del transporte a la cabecera municipal	<input type="checkbox"/> Población femenina de 0 a 2 años
<input type="checkbox"/> LENGUA INDÍGENA	<input type="checkbox"/> Población de 3 años y más
<input type="checkbox"/> Hablantes de lengua indígena	<input type="checkbox"/> Población masculina de 3 años y más
<input type="checkbox"/> Lengua indígena hablada	<input type="checkbox"/> Población femenina de 3 años y más
	<input type="checkbox"/> Población de 5 años y más

En la parte inferior de ésta sección, se indica en dicho orden: el total de variables seleccionadas, la cantidad máxima de 34 indicadores o variables de características permitidas para realizar una consulta y por último el total de características a objeto de estudio.

Por último, la opción **Limpiar selección**.

Quita todas las variables e indicadores seleccionados.

0 de 34 variables e indicadores permitidos de un total de **214**

Limpiar selección

Opciones de búsqueda

Opción: Buscar

Seleccionar una o más características

Buscar...

Búsqueda de las variables e indicadores por medio de términos utilizados en los nombres y categorías de las mismas.

Subtemas

Son los temas que presenta según evento seleccionado:

Temas contenidos	Censo 1990	Conteo 1995	Censo 2000	Conteo 2005	Censo 2010
Población	✓	✓	✓	✓	✓
Alfabetismo			✓		
Asistencia Escolar			✓		
Lengua Indígena	✓	✓	✓	✓	✓
Nivel de Instrucción	✓		✓		
Empleo	✓		✓		
Vivienda	✓	✓	✓	✓	✓
Material de Construcción	✓		✓		
Número de Cuartos	✓		✓		
Servicio	✓	✓	✓		
Tenencia	✓		✓		
Fecundidad				✓	✓
Migración			✓		✓
Discapacidad			✓		✓
Servicios de Salud			✓	✓	✓
Estado Conyugal			✓		✓
Religión			✓		✓
Combustible para Cocinar			✓		
Bienes Electrodomésticos			✓		
Hogares Censales				✓	✓
Educación				✓	✓
Características Económicas					✓

Temas que presenta el proyecto de Características de las localidades 2014:

Temas contenidos	Total de Características
Tipo de localidad y de cuestionario	2
Transporte Público	10
Agua Entubada	3
Saneamiento	6
Alumbrado Público	3
Equipamiento	7
Abasto y Servicios	34
Actividad Económica	13
Aspectos Sociales	31

Barra inferior

Filtro avanzado

Accede a las opciones para definir condiciones de consulta, según las necesidades de información

Generar consulta

Conduce directamente al reporte de los resultados de la consulta

Generar filtro

Seleccionar un indicador o variable para filtrar

Del indicador o características seleccionadas se puede filtrar la información que se desee. En la imagen que se presenta en la parte inferior en la sección “*Seleccionar una variable para filtrar*”, se debe elegir una sola variable geográfica e indicador o característica de localidad. Posterior a este paso se activan las casillas de la ventana derecha en la sección “Generar filtro” e indicar el operador y valor correspondiente en relación a la información de desglose que es posible filtrar, es necesario hacer clic en el botón “*Agregar filtro*” para que sea considerado en la caja de filtro.

En caso de dudas para generar filtros puede activar la *Guía rápida*.

Conector

Variable

Operador

Valor

Guía rápida

Resultados sobre infraestructura y características de las localidades con menos de 5 mil habitantes 2010

Glosario

Descripción de datos

Manual de usuario

Nueva consulta

Seleccionar una variable para filtrar

Generar filtro

Baja California Sur

Información geoestadística

Clave de municipio o delegación

Nombre del municipio o delegación

Clave de localidad

Nombre de la localidad

Variables/Indicadores de Población

Población total

Población masculina

Población femenina

Variables de localidad

Conexión a carretera

Distancia a carretera

Seleccione una variable de la lista

Conector

Seleccione un con

Variable

Operador

Seleccione un op

Valor

✓ Agregar a filtro

Área de código de filtro

Agrupar

Desagrupar

Quitar

Limpiar

Agrupar

Desagrupar

Quitar

Limpiar

Se pueden filtrar tanto las variables geográficas como las temáticas, pero el procedimiento se realiza una a la vez.

Seleccionar una variable para filtrar Baja California Sur	
Información geoestadística	
<input type="radio"/>	Clave de municipio o delegación
<input type="radio"/>	Nombre del municipio o delegación
<input type="radio"/>	Clave de localidad
<input type="radio"/>	Nombre de la localidad
Variables/Indicadores de Población	
<input type="radio"/>	Población total
<input type="radio"/>	Población masculina
<input type="radio"/>	Población femenina
Variables de localidad	
<input type="radio"/>	Conexión a carretera
<input type="radio"/>	Distancia a carretera
<input type="radio"/>	Transporte público a la cabecera municipal
<input type="radio"/>	Lengua indígena hablada

Nombre de la entidad

Lista de variables geográficas, se muestran de manera predeterminada.

Lista de indicadores de población o variables de localidad seleccionadas.

A continuación se deben indicar los criterios para filtrar la información de acuerdo con las necesidades del usuario.

Como se observa en la imagen, los elementos para construir el filtro se encuentran sin selección, hasta el momento de elegir la variable.

Procedimiento de filtrado

Después de seleccionada la variable a filtrar, se activan los botones que permiten definir las condiciones del filtro, según la variable seleccionada.

El campo CONECTOR, es necesario a partir de la segunda variable a filtrar; es necesario elegir uno: “Y también”, “O también”.

En el campo VARIABLE aparece el mnemónico de la misma, ya que el nombre será visible en la parte superior de todos los campos.

En OPERADOR se despliegan las condiciones del filtro, por lo que se debe elegir entre “Igual que” y “Contiene”. De las opciones que se presentan al presionar la flecha en el campo VALOR, se selecciona la categoría de interés.


The screenshot shows a web application interface for filtering data. At the top, there is a green navigation bar with links: "Resultados sobre infraestructura y características de las localidades con menos de 5 mil habitantes 2010", "Glosario", "Descripción de datos", "Manual de usuario", and "Nueva consulta". Below this is a dark blue header with "Seleccionar una variable para filtrar Baja California Sur" and "Generar filtro". A "Guía rápida" button is also present.

The main interface is divided into two columns. The left column contains three sections: "Información geoestadística" with radio buttons for "Clave de municipio o delegación", "Nombre del municipio o delegación", "Clave de localidad", and "Nombre de la localidad"; "Variables/Indicadores de Población" with radio buttons for "Población total", "Población masculina" (selected), and "Población femenina"; and "Variables de localidad" with radio buttons for "Conexión a carretera" and "Distancia a carretera".

The right column, titled "Población masculina", contains the filter configuration area. It has fields for "Conector" (a dropdown), "Variable" (a dropdown showing "POBMAS"), "Operador" (a dropdown with options: "Igual que", "Mayor que", "Menor que", "Entre"), and "Valor" (a text input showing "1,2500"). A blue button "Agregar a filtro" is next to the "Operador" dropdown. Below these fields, a large box displays the resulting filter: "POBMAS ENTRE 1 AND 2500". At the bottom right of this box are four buttons: "Agrupar" (blue), "Desagrupar" (blue), "Quitar" (blue), and "Limpiar" (red).

En el campo VALOR, en el caso de las variables:

- ◆ Principal actividad económica
- ◆ Otra actividad económica
- ◆ Principal lengua indígena registrada en 2010
- ◆ Segunda lengua indígena registradas en 2010

Dada la cantidad de categorías en que se clasifican, se activa al lado del campo un botón  mediante el cual se obtiene el listado de dichas categorías, a fin de que el usuario pueda copiar y pegar, o bien teclear al menos cuatro caracteres de la descripción que le interesa filtrar.

Principal actividad económica

Conector

Seleccione un cor

Variable

ACT_PRIN

Operador


Contiene

Valor

agr

Ej. La Rosa

Agregar a filtro

Al dar un clic en la imagen  se muestra una lista de categorías posibles a seleccionar

Clasificación de Actividades Económicas

Copie y pegue o escriba:

Agricultura, cría y explotación de animales, aprovechamiento forestal, pesca y caza

Agricultura

Cría y explotación de animales

Aprovechamiento forestal

Pesca, caza y captura

Servicios relacionados con las actividades agropecuarias y forestales

Minería

Extracción de petróleo y gas

Minería de minerales metálicos y no metálicos, excepto petróleo y gas

Servicios relacionados con la minería

Minería no especificada

Generación, transmisión y distribución de energía eléctrica, suministro de agua y de gas por ductos al consumidor final

Generación, transmisión y distribución de energía eléctrica

Suministro de agua y suministro de gas por ductos al consumidor final

Construcción

Edificación

Construcción de obras de ingeniería civil

Trabajos especializados para la construcción

Trabajos de construcción insuficientemente especificados

Industrias manufactureras

Industria alimentaria

Industria de las bebidas y del tabaco

Fabricación de insumos textiles y acabado de textiles

Fabricación de productos textiles, excepto prendas de vestir

Fabricación de prendas de vestir

Curtido y acabado de cuero y piel, y fabricación de productos de cuero, piel y materiales sucedáneos

Fabricación de productos textiles no especificados

Industria de la madera

Industria del papel

Impresión e industrias conexas

Fabricación de productos derivados del petróleo y del carbón

Industria química

Industria del plástico y del hule

Se muestra una lista con las opciones de valor

Valor

agr

Agricultura

Servicios relacionados con las actividades agropecuarias y forestales

Comercio de materias primas agropecuarias y forestales, para la industria, y materiales de desecho

Comercio de maquinaria, equipo y mobiliario para actividades agropecuarias, industriales, de servicios y comerciales, y de otra maquinaria y equipo de uso general

Para que la condición se incluya en el Área de código de filtro, debe oprimir el botón *Agregar a filtro*.

Agregar a filtro

Este procedimiento se realiza las veces necesarias, según el número de valores o categorías que el usuario requiera de la misma variable. Para cada variable que desee condicionar repetirá el procedimiento, con los conectores. No existe un límite de variables para agregar al filtro.

Página 14 de 26

Construcción de cláusulas

La formulación de parámetros o filtros de variables requiere de la utilización de 2 tipos de cláusulas.

Cláusula: Conector

Y también	Es utilizado para afinar una consulta con respecto a todo el conjunto de información, esto es, que los criterios establecidos en su conjunto, unidos a través de este conector, deben de cumplir estrictamente con su valor, para que la información que se muestre en el reporte sea correspondiente a las condiciones establecidas.
O también	Se utiliza para incluir en la consulta con respecto a todo el conjunto de información más de una condición, en la que por lo menos se cumpla uno de los valores de los criterios establecidos en cada una de ellas.

Cláusula: Operador

Igual que	El sistema lo interpreta con el comando “=” Cuando se forman las cláusulas con esta opción, implica que los criterios deben de cumplir con el valor establecido.
Menor que	El sistema lo interpreta con el comando “<” Las cláusulas que conforman este operador indican que los valores de una variable o categoría deben ser menores al establecido en este criterio.
Mayor que	El sistema lo interpreta con el comando “>” Las cláusulas que conforman este operador indican que los valores de una variable o categoría deben ser mayores al establecido en este criterio.
Contiene	Las cláusulas que conforman este operador indican que el valor de una variable o categoría debe contener información de acuerdo con los criterios establecidos. Por lo general se utiliza este operador cuando se desea buscar algún nombre de municipio, localidad o una clasificación de Lengua Indígena hablada , Principal actividad económica o Problema principal de la localidad .

Dentro de	Las cláusulas que conforman este operador indican que un valor establecido para una variable de localidad, debe estar incluido en el criterio establecido, mismo que es una serie de valores separados por coma.
Entre	<p>Las cláusulas que conforman este criterio corresponden a un rango de valores separados por una coma, y establece que el valor de una variable o categoría debe estar entre los valores indicados.</p> <p>Nota: El valor asignado para cada variable debe cumplir con los valores de su tipo de dato: numérico o carácter.</p>

Descripción de variables temáticas de localidad

A continuación se presentan las variables referentes a las características de las localidades, los distintos tipos de datos que pueden mostrar en combinación con su operador (**Igual que** y **Contiene**), y los valores posibles de selección.

VARIABLE DE LOCALIDAD	MNEMÓNICO	TIPO	OPERADOR	VALORES DE ENTRADA
Principal lengua indígena registrada en 2010	PLENGUA2010	Carácter	Contiene	Contenido de cuestionarios [A-Z] Letras (mayúsculas y minúsculas) [Á-Ú] Vocales acentuadas (mayúsculas y minúsculas) Espacio en blanco
Segunda lengua indígena registrada en 2010	SLENGUA2010			
Principal actividad económica Otra actividad económica	ACT_PRIN OTRAACT			
Producto principal Segundo producto Tercer producto	PRODUCTO1 PRODUCTO2 PRODUCTO3			
Problema Principal	PROBLEMA			
Todas las demás variables de localidad	Todos los demás	Carácter	Igual que	Opciones del cuestionario

Los indicadores de **Población total** y **Total de viviendas habitadas** correspondientes al Censo 2010, así como los operadores que se pueden utilizar para cada uno de ellos y sus valores permitidos, se presentan en el siguiente cuadro.

Población y viviendas del Censo 2010	MNEMÓNICO	TIPO	OPERADOR	VALORES DE ENTRADA
Población total en 2010	POBTOT2010	Carácter	Igual que Mayor que Menor que	[0-999999999] Números Valor mínimo 1 dígito – máximo 9 dígitos
Total de viviendas habitadas en 2010	TVIVHAB2010		Entre	[0-999999999] Números 2 valores de mínimo 1 dígito – máximo 9 Dígitos numéricos, separados por una coma Permite sólo 2 valores separados por coma Ej. 500,1000

En cuanto a los datos geográficos, tienen las siguientes variables:

VARIABLE DE LOCALIDAD	MNEMÓNICO	TIPO	OPERADOR	VALORES DE ENTRADA
Nombre de la entidad	ENT_NOM	Carácter	No se puede filtrar	[A-Z] Letras (mayúsculas y minúsculas) [Á-Ú] Vocales acentuadas (mayúsculas y minúsculas) Espacio en blanco, hasta 50 dígitos
Clave de la entidad federativa	ENT	Carácter	No se puede filtrar	[01..32] Números 2 dígitos numéricos
Nombre del municipio o delegación Nombre de la localidad	MUN_NOM LOC_NOM	Carácter	Igual que Contiene	[A-Z] Letras (mayúsculas y minúsculas) [0-9] Números [Á-Ú] Vocales acentuadas (mayúsculas y minúsculas). Espacio en blanco
Clave de municipio o delegación	MUN	Carácter	Igual que	[000-999] Números Requiere 3 dígitos numéricos como valor de entrada
			Dentro de	[000-999] Números Requiere 3 dígitos numéricos como valor de entrada Número arbitrario de valores separados por coma. Ej. 001,002,003,004 ...
			Entre	[0-999] Números 2 valores de mínimo 1 dígito – máximo 3 Dígitos numéricos, separados por una coma Permite sólo 2 valores separados por coma. Ej. 001,010
Clave de localidad	LOC	Carácter	Igual que	[0000-9999] Números Requiere 4 dígitos numéricos como valor de entrada
			Dentro de	[0000-9999] Números Requiere 4 dígitos numéricos como valor de entrada Número arbitrario de valores separados por coma. Ej. 0001,0002,0003,0004 ...
			Entre	[0-9999] Números 2 valores de 1 dígitos – máximo 4 Dígitos numéricos, separados por una coma Permite sólo 2 valores separados por coma. Ej. 0001,0020

Funciones para los elementos de filtro

El sistema muestra 5 elementos de filtro importantes para la consulta de información.

Conector

Selecione un c ▾

Variable

Operador

Selecione un o ▾

Valor

✓ Agregar a filtro

✎ Agrupar




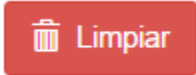
⌵ Desagrupar

✕ Quitar

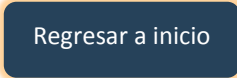
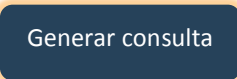
🧼 Limpiar

A continuación la explicación para cada uno de ellos:

<div>Agregar:</div> <div>✓ Agregar a filtro</div>	<p>Se utiliza para agregar los criterios de búsqueda que conforman el filtro y logran acotar una consulta.</p> <p>Si no se presiona este botón, el filtro no se registra</p>
<div>Agrupar:</div> <div>✎ Agrupar</div>	<p>Se usa para agrupar dos o más expresiones válidas, para poder realizar la acción deben haberse registrado al menos dos.</p> <p>Hacer clic sobre las expresiones y presionar el botón de Agrupar.</p> <p>Ejemplos:</p> <div><div>AUTOCAB = Dispone O TAXICAB = Dispone</div><div>TIPO_CUEST = Completo Y DRENAJE = Dispone Y CAMIONCAB = Dispone</div></div> <div><div>(AUTOCAB = 'Dispone' O TAXICAB = 'Dispone')</div><div>(TIPO_CUEST = 'Completo' Y CAMIONCAB = 'Dispone' Y DRENAJE = 'Dispone')</div></div>
<div>Desagrupar:</div> <div>⌵ Desagrupar</div>	<p>Sirve para desagrupar cláusulas. Para ello, se deben seleccionar los paréntesis de las variables/categorías que están agrupadas.</p> <p>Ejemplos:</p> <div><div>(DRENAJE = Dispone Y CAMIONCAB = Dispone)</div><div>DRENAJE = Dispone Y CAMIONCAB = Dispone</div></div>

<p>Quitar:</p> 	<p>Se utiliza para eliminar las cláusulas del área de código de filtro. Presionar sobre la cláusula y después el botón.</p> <p>Cuando hay agrupaciones, no se puede quedar con menos de dos expresiones. Si la <i>Expresión</i> se encuentra fuera de alguna agrupación se puede quitar junto con el conector que le precede.</p> <p>Nota: Una agrupación debe tener al menos dos cláusulas dentro. Una agrupación no puede quedar con una sola cláusula dentro.</p> <p>Ejemplos:</p> <p><code>TIPO_CUEST = 'Completo' Y CAMIONCAB = 'Dispone'</code></p> <p> <code>CAMIONCAB = 'Dispone'</code></p>
<p>Cambio de conectores:</p>	<p>Se utiliza para el cambio de conectores, es decir, cambio de Y a O y viceversa. Sólo es necesario dar clic sobre el conector a cambiar.</p> <p>Ejemplos:</p> <p><code>TIPO_CUEST = Completo Y DRENAJE = Dispone</code></p> <p> <code>TIPO_CUEST = Completo O DRENAJE = Dispone</code></p>
<p>Limpiar:</p> 	<p>Permite eliminar todo el filtro generado hasta ese momento.</p>

Una vez que los filtros quedan definidos, es posible generar la consulta, o regresar a la pantalla inicial, para solicitar otra entidad federativa o variable.

	<p>Permite regresar a la pantalla principal para cambiar su selección de variables ya sea geográfica o de características de las localidades.</p>
	<p>Al presionar el botón, muestra el resultado de la consulta con las variables de localidad seleccionadas.</p>

Consultar información

Los resultados de la consulta con los criterios previamente seleccionados se visualizan en ésta pantalla.

Presenta el total de localidades y la cantidad de registros mostrados por páginas.

Características de las localidades 2014

Glosario Descripción de datos Manual de usuario Nueva consulta

4 686 Localidades encontradas

94 páginas, 50 registros por página

Entidad federativa		Municipio o delegación		Localidad		Transporte público foráneo	Autobús a la cabecera	Micro, combi o taxi colectivo a la cabecera	Camión de redilas o troca a la cabecera	T
Clave	Nombre	Clave	Nombre	Clave	Nombre					
02	Baja California	001	Ensenada	0035	Ejido 18 de Marzo (El Álamo)	No dispone	No hay transporte público foráneo	No hay transporte público foráneo	No hay transporte público foráneo	No I p
02	Baja California	001	Ensenada	0045	Rancho Aviña	No dispone	No hay transporte público foráneo	No hay transporte público foráneo	No hay transporte público foráneo	No I p
02	Baja California	001	Ensenada	0046	Bahía de los Ángeles	No dispone	No hay transporte público foráneo	No hay transporte público foráneo	No hay transporte público foráneo	No I p
02	Baja California	001	Ensenada	0051	La Bocana	No dispone	No hay transporte público foráneo	No hay transporte público foráneo	No hay transporte público foráneo	No I p
02	Baja California	001	Ensenada	0053	El Borrego	No dispone	No hay transporte público foráneo	No hay transporte público foráneo	No hay transporte público foráneo	No I p
02	Baja California	001	Ensenada	0056	Buena Vista	No dispone	No hay transporte público foráneo	No hay transporte público foráneo	No hay transporte público foráneo	No I p

Notas: NE No especificado NA No aplica ND Información no disponible

Primero 1 2 3 4 5 Último

Exportar a: Formato

Regresar

En la parte inferior de la pantalla de resultado de la consulta, se encuentra la sección de paginación con la cual es posible cambiar de página y continuar visualizando la información de las demás localidades.

Se puede elegir el formato para exportar los resultados de la consulta en formato Excel o Texto.

Consultar la ficha monográfica de la localidad


Al posicionar el cursor en el nombre de la localidad, aparece un *tooltip* (también llamada *descripción emergente*), indica que es posible obtener una ficha monográfica de esa localidad.

Nota: Solo para los productos de Características de las localidades 2014 y Característica de las localidades menores a 5 mil habitantes se presenta la siguiente ficha monográfica

Municipio o delegación		Localidad		Tipo de localidad habitada	Tipo de cuestionario
Clave	Nombre	Clave	Nombre		
001	Ensenada		Alamo	Caserío	Parcial
001	Ensenada	0045	Rancho Aviña	Rancho o finca	Parcial
001	Ensenada	0046	Bahía de los Ángeles	Poblado tradicional	Completo
001	Ensenada	0051	La Bocana	Rancho o finca	Parcial

Ficha Monográfica

Ficha Monográfica



C = Cabecera municipal
L = Localidad

La Bocana

Localización geográfica

Esta localidad se ubica en el municipio de Ensenada, en el estado de Baja California y se encuentra en las coordenadas:

Clave geográfica: 020010051

Latitud: 31° 32' 03" Norte

Longitud: 116° 39' 24" Oeste

Altitud: 9 msnmm

Características generales

Tipo de localidad: Rancho o finca

Población total en 2010: 27

Número de viviendas en 2010: 12

Transporte público

Transporte público foráneo: No dispone

Medios de transporte público a la cabecera municipal:

Principal medio de transporte público a la cabecera municipal: No hay transporte público foráneo

Aspectos socioeconómicos

Actividades económicas: Agricultura.

Exportar a PDF

Cerrar

Barra de opciones inferior

Notas:

NE

No especificado

NA

No aplica

ND

Información no disponible

Primero

«

1

2

3

4

5

»

Último

Exportar a:

Formato

▲

Regresar

Notas:

Se presenta en la parte inferior de la página, las notas de acuerdo al producto censal que se consulte

Notas:

NE

No especificado

NA

No aplica

ND

Información no disponible

Incluye los acrónimos:

NE No especificado

NA No aplica

ND Información no disponible

Paginación:

Permite la navegación entre todas las páginas generadas por una consulta; cada página consta de 50 registros de localidad. La visualización de la paginación es dinámica, de acuerdo al número de páginas resultantes.

Exportar a:

Exportar a:

Formato

▲

En el apartado **Exportar a** existen dos opciones: Excel y Texto (texto delimitado).

Excel (.xls)

Texto (.txt)

Botón Regresar

Regresar

Regresar a la pantalla anterior sin perder la selección de las variables de filtro realizadas. Esta opción sirve para cambiar de entidad federativa o modificar alguna(s) de las variables seleccionadas.

Dispositivos móviles

Es posible la visualización del sistema en dispositivos móviles.

Características de las localidades 2014

4 686 Localidades encontradas
94 páginas, 50 registros por página

Entidad federativa		Municipio o delegación		
Clave	Nombre	Clave	Nombre	Clave
02	Baja California	001	Ensenada	0035 Ejido 18 de M
02	Baja California	001	Ensenada	0045 Rancho Aviñ
02	Baja California	001	Ensenada	0046 Bahía de los
02	Baja California	001	Ensenada	0051 La Bocana
02	Baja California	001	Ensenada	0053 El Borrego
02	Baja California	001	Ensenada	0056 Buena Vista
02	Baja California	001	Ensenada	0059 San José (La
02	Baja California	001	Ensenada	0063 La Campana

Notas: NE No especificado NA No aplica ND Información no disponible

Primero « 1 2 3 4 5 » Último

Formato Regresar

Menú de despliegue

Pie de página

Nota: El sistema se adecua de acuerdo a las características de visualización del dispositivo.